

SCHOELLER & CO.

BANK UND GROSSHANDELSHAUS WIEN I, RENNIGASSE 3

G E G R Ü N D E T 1 8 3 3

Telegramme:
Schoellers
Wien

Telefon:
63 56 71

Fernschreiber:
Allgemein 1846
Devisen 2855
Börse 4792

Durchführung aller Bankgeschäfte ins-
besondere im Dienste der Forstwirtschaft
Unsere langjährige Erfahrung und indi-
viduelle Kundenbetreuung ist Ihr Vorteil

BREISACH & CO.

BANKKOMMANDITGESELLSCHAFT WIEN I, UNIVERSITÄTSSTRASSE 5

G E G R Ü N D E T 1 8 8 0

Telegramme:
Bankbreisach
Wien

Telefon:
33 98 11

Fernschreiber:
Allgemein 4776
Börse 4792

III

H / 609

Lehrkanzel für forstliche
Bau- und Brünungswesen
Hochschule für Bodenkultur
Wien
Grünes Handbuch
für den Mendenstr.

für

Niederösterreich, Wien und Burgenland

GM/E
1964

mit Bundesdienststellen

Forstverein für

Niederösterreich, Wien und Burgenland



94850/1969

4881 2/MD

Herausgeber: Forstverein für Niederösterreich, Wien und Burgenland, Wien I, Dr. Karl Luegerring 14
 für den Inhalt verantwortlich: Forstrat der N. O. Landesregierung Dipl. Ing. Alfred Gerl, Wien I, Dr. Karl Luegerring 14
 Vertrieb: GTF, Wien I, Johannesgasse 4, Tel. 52 49 59
 Druck: H. & L. Menzel, Wien XII, Schönbrunner-Schloßstraße 25-27

INHALTSVERZEICHNIS

Vorwort	Seite 4
Mitglieder des Forstvereines für Niederösterreich, Wien und Burgenland	6
Forstliche Dienststellen, Anstalten, Interessenvertretungen und Vereine	21
Verzeichnis der Forstbetriebe mit Waldbesitz über 50 ha	
a) Niederösterreich	46
b) Wien	225
c) Burgenland	228
Alphabetisches Register	253

VORWORT

Im Jahre 1953 wurde von der Landesforstinspektion Niederösterreich ein Schematismus der Forstbetriebe von Niederösterreich, Wien und dem Burgenland herausgegeben.

Der Forstverein für Niederösterreich, Wien und Burgenland hat sich entschlossen, diesen Schematismus zu einem Grünen Handbuch erweitert, in geändertem Format, herauszugeben. Der Schematismus ist ergänzt durch ein Verzeichnis der für den Forstmann interessanten und wichtigen forstlichen Beiböden und Dienststellen. Dem Forstmann soll es so erleichtert werden, die Wege zu finden, die ihn dorthin führen, wo er Auskunft, Beratung und Einblick in die Erkenntnisse der forstlichen Wissenschaften finden kann. — Ein Verzeichnis der Vereinsmitglieder wurde ebenfalls in das Grüne Handbuch aufgenommen.

Das Grüne Handbuch möge dazu beitragen, das Bewußtsein von der Zusammengehörigkeit des Waldbesitzes und der Forstangestellten aller Besitzkategorien, ja aller für den Forst Tätigen zu stärken. Dieser gesteigerte Zusammenhalt soll aber nicht nur der kameradschaftlichen Verbundenheit dienlich sein, sondern darüber hinaus sich günstig für die Vereinsarbeit bei Verfolgung der Hauptziele des Vereines auswirken. Diese Hauptziele sind die Förderung des gesamten Forstwesens und die Vertiefung des fachlichen Wissens der Vereinsmitglieder.

Der Überblick über die Forstbetriebe, der durch das Grüne Handbuch gegeben wird, möge auch dazu dienen, den Forstbetöden sowie den Kammern und Waldbesitzerverbänden, die durch ihre Betreuungsstätigkeit Helfer des Waldes sind, die Arbeit zu erleichtern.

Auch allen Firmen, die mit ihren Produkten an den Waldbesitzer als Abnehmer herankommen wollen, wird ihre Tätigkeit durch das Grüne Handbuch erheblich erleichtert. Wir wollen dies von der positiven Seite sehen. Das Handbuch kann so dazu beitragen, daß der Fortschritt auch bis in die entferntesten Täler bekannt wird. Ein sinnvoller Gebrauch des Neuen und eine geeignete Auslese unter dem Angebot ist Sache des Waldbesitzers.

Die fachliche Betreuung kann zu einer solchen aufgeschlossenen, aber doch abwegenden Haltung des Waldbesitzers viel beitragen. Der Entschluß zur Herausgabe des Grünen Handbuches ist nur dadurch möglich geworden, da der Forstverein maßgebliche und verständnisvolle Unterstützung und Förderung für sein Vorhaben gefunden hat, so insbesondere bei den Forstbetöden der drei Bundesländer wie dem Landesverband niederösterreich. Waldbesitzer. Die große Arbeit, die bei der Vervirklichung des Planes zur Herausgabe zu leisten war, konnte vollbracht werden durch eine enge Zusammenarbeit mit den Forstbetöden und der Gesellschaft zur Förderung der Technik in der Forst-, Land- und Holzwirtschaft (GTF).

Den genannten Beiböden und Institutionen sei der herzlichste und aufrichtigste Dank des Forstvereines für Niederösterreich, Wien und Burgenland gesagt. Möge das Grüne Handbuch seinen Weg erfolgreich machen und die ihm zugeordneten Aufgaben erfüllen.

Der Präsident:

Dipl. Ing. Dr. Prinz Hans Moritz von und zu Liechtenstein

**FORSTVEREIN FÜR NIEDERÖSTERREICH, WIEN UND
BURGENLAND**

(Wien I, Dr. Karl-Lueger-Ring 14, Tel. 63 21 78)

Ehrenpräsident: Reg. Forstdir. Hofrat i. R. Dipl. Ing. Franz Strobl.

Präsident: Dipl. Ing. Dr. Prinz Hans Moritz von und zu Liechtenstein.

Vizepräsident: Hofrat i. R. Dipl. Ing. Edgar Loos, Oberforstrat Dipl. Ing. Prof. Gustav Müller, Dr. Josef Bathiany.

Geschäftsführer: Forstrat Dipl. Ing. Alfred Gerl.

Vereinsauschubmitglieder: Forstrat Dipl. Ing. Siegfried Beidl, Staatsobforster Franz Dier, Ministerialrat Dipl. Ing. Dr. Hubert Durr, Forstverwalter Franz Girschele, Forstdirektor Dipl. Ing. Raimund Görtler, Oberforstrat Dipl. Ing. Herbert Grohs, Dipl. Ing. Dr. Hubert Haas, Karl Kuefstein, Prof. Dr. Lothar Machura, Oberforstmeister Ing. Robert Minich, Forstmeister Anton Mokesch, Forstrat Dipl. Ing. Anton Obergruber, Dipl. Ing. Dr. Ulrich Schenker, Forstrat Dipl. Ing. Oskar Schreiber, Reg. Forstdirektor Dipl. Ing. Hofrat Hermann Socher, Legationsrat Fritz Lothar Stockert, Dipl. Ing. Dr. Stefan Szeless, Oberforstmeister Forstrat Dipl. Ing. Edmund Teufel, Forstmeister Ing. Waldemar Westphal.

LANDESSEKTION BURGENLAND

(Eisenstadt, Buchgrabenweg 623)

Obmann: Dr. Josef Bathiany.

Obmann-Stellvertreter: Dipl. Ing. Dr. Stefan Szeless, Oberforstrat Dipl. Ing. Anton Obergruber.

Geschäftsführer: Forstrat Dipl. Ing. Siegfried Beidl.

Vorstandsmitglieder: Forstmeister Dipl. Ing. Heinrich Flickschuh, Dipl. Ing. Dr. Hubert Haas, Dipl. Ing. Rudolf Hüller, Forstmeister Anton Mokesch, Förster Stefan Nemeth, Forstrat Dipl. Ing. Alfred Reiss, Förster Franz Reißmüller, Förster Stefan Riedl, Hofrat Dipl. Ing. Hermann Socher, Oberförster Emmerich Stummer, Oberförster Johann Treiber, Forstmeister Josef Weitz, Johann Wohlfahrt.

6

MITGLIEDERVERZEICHNIS

des Forstvereines für Niederösterreich, Wien und Burgenland

Abensberg und Traun Dr. Ferdinand, Waldbesitzer, Rappottenstein
Abensberg und Traun Hans, Waldbesitzer, Bockfließ
Abensberg und Traun'sches Forstamt, Wolkersdorf a. d. Enns
Adamek Karl, Forstadjunkt, Gutenbrunn 39
Ammerer Guido, Förster, Waldogg
Aniba Leopold, Förster, Waldhorst a/d Thaya, Bahnhofstraße 14a
Aptalter Alfred, Revierförster, Ritzmannhof, Post Zweifl
Arocker Dipl. Ing. Erwin, Oberforstrat, Wien XIX, Pyrkergasse 31
Aitzler Dipl. Ing. Alois, Forstmeister, Breitenfurth
Auer Julius, Förster, Wien XX, Kuckygasse 17
Avenorius R., Carbolineum-Fabrik, Wien I, Burgring 1
Bachinger Alfred, Revierjäger, Puchtenstuben 25
Bäck Franz, Oberjäger, Gaden
Bartonek Rupert, Oberforster, Amstetten, Waldmüllerstraße 5
Boschny Othekar, Förster, Wien XIV, Klemmnergasse 19
Bauer Dr. Dipl.-Ing. Franz, Oberförster, Waldhorst a. d. Ybbs, Schloß
Bauer Hans, Revierförster, Alltengbach 24
Bauer Johann, Revierjäger, Valtenraun 46
Baunrgartner Hans, Forstwart, Gumpoldskirchen, Forsthaus
Baisteiner Josef, Revierjäger, Hollenthon 29
Berger Sepp, Holzeinkäufer, Stängental 54, Post Lilienfeld
Biedermann Stephan, Propst, Eisgorn
Binder Hans, Bezirksförster, Neunkirchen, BfI
Blannauer Georg, Förster, Strubb 4, Post Opponitz
Blaschek Dipl. Ing. Wilfried, Forstrat, Boden, BfI
Böhm Walter, Adjunkt, Allentsteg, Feldgasse 69
Braun Josef, Forstverwalter i. R. Wien XIII, Hermesvilla
Brunsdingl Rudolf, Oberförster, Neuzuppendorf 36
Brückl Johann, Revierjäger, Gänsemdorf, Wienerstraße 62
Buchsbauer Hans, Revierförster, Wolfgraben, Forsthausstraße 4
Buder Ignaz, Jäger, Wienerbrunn-Erlaubboden
Bunzl & Blach AG., Papierfabrik, Ortmann
Collaredo-Mannsfield Friedrich, Waldbesitzer, Aschberg, Post St. Christophen
Grennville Karl, Gutsbesitzer, Gut Klein-Hollenstern, Hollenstern a. d. Ybbs
Danda Dr. Dipl.-Ing. Kurt, Forstdirektor, Schönborn-Mallebern
Denkenberger Dipl.-Ing. Josef, Oberforstrat i. R. Lilienfeld, Dörfli
Deuse Dipl.-Ing. Alfred, Gutsbesitzer, Wien XIX, Grinzinger Allee 18
Dier Ing. Franz, Oberförster, Weidlingbach
Dessner Dipl.-Ing. Ernst, Agrarbauoberkommissär, Wien VIII, Neudeggerg. 100
Dopfner Anton, Kenntmeister i. R. Horn, Taftraal 3
Dörfler Rudolf, Oberförster, Weikendorf
Drapal Kurt, Forstverwalter, Josefthal, Post Litschau
Drauel Ing. Othakar, Forstmeister, Wien III, Marxergasse 2
Drala Heinz, Förster, Pengers 56, Post Heidenreithstein
Dulan Alfred, Revierförster, Eisengrabern Post Gefäßl
Durr Dr. Dipl.-Ing. Hubert, Ministerialrat, Wien I, Stubenring 1
Duschek Wolfgang, Revierförster, Waldhorst a. d. Ybbs, Hinterbergerstr. 3
Dvorschek Ing. Max, Oberforstmeister, Hirschwang 17

2*

7

Eckling Karl, Oberförster, Wien I, Löwelstraße 20
 Edl Josef, Oberförster, St. Aegydt am Neuwalde, Post Eisenwerk
 Edl Komon, Oberförster, Puchsenstuben 21
 Edl Stefan, Oberförster, Hainfeld, Ramsau
 Egger Fritz, Oberförster, Puchsenstuben 26
 Eggenberger Dipl.-Ing. Günter, Rappoltsstein 24
 Egger Dipl.-Ing. Hans, Oberförster und Direktor Wien XIII, Bundesversuchs-
 anstalt Mariahilf, Oberer Tirolergarten
 Egger Rupert, Gutsverwalter, Steinackerham am Forst
 Eichinger Karl, Nationalrat, Wimpasing 6, Post Harland
 Ender Ing. Heinrich, Forstmeister, Mühlleiten
 Enzelsberger Friedrich, Förster, Klausen-Leopoldsdorf, Achenbach 223
 Ernecker Georg, Förster i. R., Langenzersdorf, Kornhubergstraße 45
 Esitzbichler Franz, Oberförster, Kirchberg a. d. Pielach
 Exenberger Alois, Jäger, Idolsberg, Forstverwaltung

Faest Dipl.-Ing. Felix, Hofrat i. R., Wien III, Marxergasse 2
 Fichtinger Hubert, Revierförster, Freischling 30
 Fitzthum Friedrich, Revierförster, Raschala 17
 Fitzthum Josef, Förster, Lasse 210
 Österreichischer Forsterbund, Gunnpoldkirchen, Richardshof
 Forstner Ing. Josef, Forstfachoberinspektor, Wien I, Dr. Karl Lueger-Ring 14
 Franz Karl, Jäger, Wildalpen, Steiermark
 Frei Herbert, Förster, Eisenreichs 14
 Friedrich Karl, Forstfachinspektor i. R., Münchendorf, Kirchenplatz 3
 Friedrich Johann, Förster, Patronell 9
 Frosch Franz, Oberförster, Heiligenkreuz, Siegenfeld 23
 Frühwirth Dr. Dipl.-Ing. Friedrich, Wien XVIII, Gregor-Mendelstraße 33
 Führer Alfred, Forstmeister, Wildendürnbach 278
 Funschliet Adolbert, Revierförster, Ybbsitz 65

Gabitzer Dipl.-Ing. Friedrich, Agraroberbauort, Wien VII, Schrankgasse 12
 Gangl Friedrich, Forstfachinspektor, Kleinzell b. Hainfeld, Gut Frauensteil 129
 Garabits Ludwiga, Revierförster, Meines 5, Post Windigsteig
 Gannonmüller Dipl.-Ing. Franz, Forstdirektor, Heiligenkreuz, Stift
 Gerl Dipl.-Ing. Alfred, Forstrot, Wien I, Dr. Karl Lueger-Ring 14
 Gerstmann Wilhelm, Forstdirektor i. R., Mödling, Meiereigasse 10
 Geymüller Richard, Waldbesitzer, Hollenburg a. d. Donau
 Gilge Dipl.-Ing. Erich, Gutsbesitzer, Hohenlehen b. Hollenstein
 Ginzbel Karl, Revierförster, Meidling I, 1, 12
 Girschnle Franz, Forstverwalter, Sparbach 1, Post Sitenddorf
 Gleiss Josef, Oberförster, Tarnitz
 Glöcker August, Bezirksförster, Pottenstein a. d. Triesting 288
 Goll Franz, Forstverwalter, Waldhirs, Post Waldkirchen
 Gössl Erich, Forstadjunkt, Greinbrunn 17
 Götfler Dipl.-Ing. Rainund, Forstdirektor, Wien I, Löwelstraße 16
 Gottlieb Karl-Helm, Revierförster, Neubwald 110
 Gottweig Stiftforstamt, Göttsweig

Grabner Johann, Forstwart, Eisgrun 46
 Grabner Mathias, Revierförster, Waldgedend 4, Post Puchsenstuben
 Grammelhofer Hubert, Revierförster, Ramsau bei Hainfeld
 Grasl Helmut, Förster, Mitterbach, Seerote 70
 Grohs Dipl.-Ing. Herbert, Oberförster, Wien I, Dr. Karl Lueger-Ring 14
 Grois Alois, Förster, Kaunberg, Markt 10
 Grill Josef, Oberförster, Litschau, Seilerndorf 51
 Gudenus Dipl.-Ing. Karl, Gutsbesitzer, Mühlbach am Manhartberg

Gutmann Rosa, Waldbesitzerin, Jaidhof, Post Göfhl
 Gutmann Wolfgang, Gutsbesitzer, Jaidhof, Post Göfhl

Habsburg-Lothringen Dr. Hubert-Salvator, Gutsbesitzer, Persenberg, Schloß
 Hackl Dipl.-Ing. Wolfgang, Forstmeister, Wien IV, Fleischmangasse 5
 Hagen Edmund, Revierförster, Groß Schweinbarth 7
 Hagen Dipl.-Ing. Doz. Dr. Karl, Forstdirektor i. R., Wien XIV, Pierrong. 19
 Holder Karl, Forstverwalter, Purgstall a. d. Erlauf
 Homböck Gerhard, Forstadjunkt, Guttenbrunn 39
 Honsel-Mozzetti Dipl.-Ing. Paul, Forstmeister, Wien I, Bäckerstraße 13
 Honaušek Josef, Revierförster, Lehenrotte 7
 Honel Franz, Revierförster, Neubruck bei Scheibbs
 Hanisch Franz, Revierförster, Thadhof, Post Breitenstein
 Honsel Dipl.-Ing. Dr. Ernst, Oberforstmeister, Wien IV, Weyringergasse 29
 Hardegg Dr. Johannes, Gutsbesitzer, Seefeld, Schloß
 Hardegg Leopold, Gutsbesitzer, Schleinbach
 Harter Dipl.-Ing. Friedrich, Forstmeister, Weitra, Schloß 71
 Hartmann Walter, Forstrot i. R., Wien XVII, Czarloryskigasse, Parzelle 818/3
 Hartschek Dipl.-Ing. Franz, Forstmeister i. R., Krenns, Göfthweigergasse 39
 Hartschek'sche (Rupert) Forstverwaltung, Karlsbach bei Ybbs
 Haubner Leopold, Heger, Finsterau 13
 Haunold Fritz, Oberförster, Stranzendorf 4
 Hausner Simon, Revierförster, Christhof, Post Rabenstein a. d. Pielach
 Hausstein Dipl.-Ing. Ferdinand, Oberforstmeister, Allenthalg
 Hechl Robert, Konzeltförster, Preßbaum, Pfalzenerstraße 24
 Heindl Franz, Forst- und Sägebesitzer, St. Aegydt am Neuwalde
 Heimböcher Rudolf, Forstfachoberinspektor, Markt Aspang 377
 Hengel Dipl.-Ing. Erich, Forstmeister, Alland, Forstverwaltung
 Herzogenburg Stiftsverwaltung, Herzogenburg
 Hietzberger Heinz, Forstadjunkt, Allenthalg, Hauptplatz 10
 Hiasl Karl, Oberverwalter i. R., Pöchlarn 35
 Hiasl Dipl.-Ing. Walter, Forstmeister, Waldhofen a. d. Ybbs, Penkerstr. 32
 Hiaz Johann, Forstoberverwalter, Hainburg, Babenbergstraße
 Hinterberger Wilhelm, Groß 1, Bezirk Hollbrunn
 Hinterberger Viktor, Waldbesitzer, Frankentels
 Hirschmüller Anton, Revierförster, Hausenbach 8
 Hofner Hans, Revierförster i. R., Gössing a. d. Moritzzeilerbahn
 Hohengasser Josef, Oberförster, Hinteröstlicher-Mitterbach
 Holzer Karl, Forstwart, Schillfingeramt 3
 Horler Dipl.-Ing. Bruno, Oberforstmeister, Hohenau 550
 Hornek Sapp, Förster, Kaunberg
 Horvath-Sprinzanzstein Rudolf, Gutsbesitzer, Wien IV, Paulanergasse 4
 Hruschka Ludwig, Förster, Pernitz
 Hübler Kurt, Oberförster, Berndorf, Forsthaus Steinhof
 Hufnagl Dipl.-Ing. Franz, Lilienfeld

Janusz Karl, Forstverwalter, Idolsberg
 Jekell Dipl.-Ing. Oskar, Wien XVIII, Gersthofenstraße 144
 Johann Leopold, Heger, Mistelbach, Waldstraße 53
 Jomietz Ing. Hens-Erwin, Güterdirektor, Stendorf bei Stendorf

Kabelka Franz, Oberförster, Loschberg, Post Waldhausen
 Kamelander Otto, Oberförster, Orth a. d. Donau 129

Kammal-Herdegger Dominik, Gutsbesitzer, Strondorf 169
 Kampf Otto, Revierförster, Schwarzhof, Post Hollabrunn
 Karasek Emmerich, Oberförster, Ennsbrunn
 Karigl Ing. Helmuth, Forstdirektor, Haag im Hausruck, OÖ.
 Karner Franz, Sägewerksbesitzer, Furtl, Maderhof 46
 Kausl Rainund, Förster, Meidling i. T. 12
 Kern Fritz, Oberförster i. R., Mold 42, Post Horn
 Kerschbaum Dipl.-Ing. Hans, Forstmeister, Wiener Neustadt, Maria-
 Theresienstraße 3
 Khevenhüller-Metsch'sche Gutsverwaltung, Frensburg
 Kieser Karl, Oberförster, Schloß Rosenau bei Zweittl
 Kirchmayr Oskar, Oberförster, Oberroma 3 bei Spitz
 Klamm Ludwig, Oberförster i. R., Neustift 32, Post Reiding
 Klamm Ludwig jun., Revierförster, Waidhofen a. d. Ybbs, Ederstraße 7
 Kluger Fa. Franz, Klenganstalt, Wien II, Obere Augartenstraße 18
 Knauer Erwin, Oberforstmeister i. R., Baden, Gollstraße 18
 Knechel Rudolf, Guts- und Forstverwalter, Goldegg, Post St. Pölten
 Kneill Dipl.-Ing. Eduard, Forstrot, Waidhofen a. d. Thaya, BfI
 Knopp Josef, Kontrollförster, Schönbrunn
 Köbberl Theodor, Förster, Kreisbach
 Köck Franz, Sägewerksbesitzer, St. Veit a. d. Gölßen
 Kohout Theodor, Revierförster, Keimass 5, Post Landegg
 Kohlmann Josef, Oberförster, Wolpeisbach 46
 Köhler Leo, Förster, Bad Deutsch Allensberg
 König Leopold, Forstfachinspektor, Kirchberg 1, Schloß
 Konrad Rudolf, Bezirksförster, Gaimfern, Hauptstraße
 Kossak Leopold, Revierleiter, Madersdorf 78
 Kossatz Dipl.-Ing. Doz. Dr. Walter, Oberforstrot, Melk, Abt.-Karlststraße 165
 Kotzebue Friedrich, Oberförster i. R., Groß Glöbnitz
 Kotzebue Walter, Revierförster, Tatschenhof, Post Zweittl
 Kraft Erwin, Förster, Felling 4
 Krendelsberger Dipl.-Ing. Heinz, Sektionsrot, Wien I, Stubenring 1
 Kubiska Alois, Revierförster, Waidhof, Reiberg 73
 Kuefstein Karl, Gutsbesitzer, Grellenstein bei Horn
 Kühnshlager Fritz, Oberförster, Kaltenleutgeben, Hauptstraße 160
 Kupelwieser Dipl.-Ing. Peter, Waldbesitzer, Lenz am See, Seehof
 Kupfer Edmund, Oberförster, Lenz am See 72
 Kurzac Heinz, Bezirksförster, Scheibbs, BfI

10

Lichtscheid Hans, Wien XI, Bauhof-Simmering
 Lichtscheid Josef, Förster, Retz, Schloßplatz 1
 Lichtenstein Dipl.-Forstwirt Alois Prinz von und zu, Wien IX, Alsenbach-
 straße 16
 Liechtenstein Dipl.-Ing. Dr. Hans-Moritz Prinz von und zu, Waldbesitzer,
 Neulengbach, St. Pöltnerstraße 21
 Liechtenstein Dipl.-Ing. Karl-Alfred Prinz von und zu, Wien I, Minorienpl. 4
 Lilienfeld Sittverwallung, Lilienfeld
 Limbeck Otto, Revierförster, Neu-Pölla 90
 Limberger Ing. Wilhelm, Forstmeister, Kirchberg a. d. Pielach
 Linner Franz, Gutsverwalter, Zelking bei Melk 184,
 Lipp Josef, Forstfachinspektor, Horn, Oden-Teichgasse 14
 Lischka Dipl.-Ing. Franz, Forstrot, Persenbeug
 Lohner Leopold, Revierförster, Neu-Aigen
 Loidl Walter, Förster, Langau bei Ganning
 Loos Dipl.-Ing. August, Oberforstrot, Wien XVI, Seyoyenstraße 1
 Loos Dipl.-Ing. Edgar, Hofrat i. R., Wien IX, Berggasse 6-8
 Lorenz Franz, Forstfachinspektor, Loosdorf 325

Machura Prof. Dr. Lothar, Wien I, Herrengasse 9
 Magerl Josef, Forstfachinspektor, Lilienfeld, Dörfli
 Mahofsky Dipl.-Ing. Friedrich, Forstrot, Wien I, Dr. Karl Lueger-Ring 14
 Maier Hermann, Forstfachinspektor, Enzenreith 6, Post Glögnitz
 Marchart Ferdinand, Förster, Melk, Babenbergstraße 1
 Mauritz Dipl.-Ing. Albin, Forstmeister, Karlsbach 25, Post Ybbs
 Mayer Ernst, Revierförster, Nageihof, Post Grafenschlag
 Meesery Dipl.-Ing. Odo, Forstmeister i. R., Melk 184
 Meixner Josef, Förster, Kettlshbrunn
 Melk Sittsverwallung, Melk
 Miggl Josef, Förster, Landegg 55
 Mildner Dipl.-Ing. Herbert, Wien XIII, Bundesversuchsanstalt Schönbrunn,
 Oberer Tirolergarten
 Mildner Robert, Forstfachinspektor, Mistelbach, Roseggerstraße 28
 Minich Ing. Robert, Oberforstmeister, Wien XIII, Hermesvilla
 Mistelbacher Stadtwerte, Mistelbach
 Mollner Rudolf, Revierförster, Mitterretzbach
 Moldaschl Max, Oberförster, Grafenegg, Post Hartzenndorf
 Maser Hubert, Revierförster, Jaidhof 12
 Maser Karl, Oberförster, Wien XXI, Krovoglgasse 80
 Mühlstein Dipl.-Ing. Josef, Forstmeister, Ernsthbrunn
 Müller Dipl.-Ing. Gottfried, Forstmeister, Hinterbrühl, Goedenerstraße 25
 Müller Dipl.-Ing. Prof. Dr. Gustav, Oberforstrot, Wien XVIII, Weimerstr. 51
 Müljer Hans, Forstadjunkt, Zweittl, Bozenerstraße 9

Netouschek Josef, Revierförster, Ebenthal 257
 Neubauer Franz, Oberförster, Preßbaum, Pratzauerstraße 13
 Neuberg Dipl.-Ing. Dr. Erich, Sektionsrot, Wien I, Stubenring 1
 Neubert Franz, Oberförster, Ober-Höflein b. Geras
 Neufeldt-Schoeller Dr. Philipp, Gutsbesitzer, Neubruck bei Scheibbs
 Neuhauer Dipl.-Ing. Josef, Hohenreich 236 bei Grund
 Noschiel Karl, Heger i. R., Finsternenau 49

11

Novak Ing. Wilhelm, Forstfachinspektor, Horn, Johann Steinböckstr. 13
 Nowotny Julius, Oberförster i. R., Waidhofen a. d. Thaya
 Nowotny Karl, Oberförster, Prein a. d. Rax
 Osterreicher Dipl.-Ing. Karl, Forstmeister, Lilienfeld, Dorf 129
 Orenböck Karl, Forstfachinspektor, Wiener Neustadt, Forsthaus — Föhrenwald 1
 Ohmer Kurt, Inspektor, Waidhofen a. d. Thaya
 Orner Rupert, Jäger, Wiesenbach, St. Veit a. d. Gölsen
 Palkovics Dipl.-Ing. Geza, Oberforstrat, Wien XV, Sechshausenstraße 99
 Pamperl Dipl.-Ing. Dr. Franz, Oberforstrat i. R. Wien I, Brandstätte 5
 Patoschka Karl, Forstfachinspektor, Waidhofen a. d. Ybbs, Schloß
 Pauker Dipl.-Ing. Franz, Ramsau bei Hainfeld
 Pehamberger Franz, Revierförster, Rathal 17
 Pehofer Friedrich, Gutsverwalter, Ramsau bei Hainfeld
 Pakary Gustav, Bezirksförster, Schabbs, BfI
 Pernann Josef, Revierförster, Schwarzau im Gebirge
 Perthik Wilhelm, Förster, Wolkersdorf 135
 Peitzinger Edmund, Forstverwalter, Vestenöthting, Post Waidhofen a. d. Thaya
 Pfeffer Heinrich, Förster, Enzersdorf i. T.
 Pfeleiderer Theodor, Waldbesitzer, Groß-Pertholz
 Pflieger Leopold, Heger, Enzersdorf i. T., Schloß
 Polz Edmund, Revierverwalter, Bockfließ 366
 Piringer Heinrich, Oberförster, Paudorf 24, Post Furtl-Gathweig
 Pistracher Karl, Oberförster, Neuhof bei Lobbes
 Pirner Gustav, Förster, Schillingersamt 3
 Plamo Dipl.-Ing. Richard, Zentraldirektor, Melk a. d. Donau
 Plank Johann, Förster, Obermarkersdorf 143
 Plihal Johann, Heger, Wien V, Pannichgasse 7
 Poitinger Franz, Förster, Rostenberg 12
 Polterer Konrad, Revierförster, Köhrbrunn, Forsthaus
 Pöhl Franz, Revierförster, Allentsteig, Freiheitstraße 18
 Pöhl Rudolf, Oberförster, Moding, Jägerhaus 21
 Preisl Karl, Revierförster, Troismonner 1
 Privatzer Dipl.-Ing. Matthias, Oberforstrat, Wiener Neustadt, BfI
 Prokopp Franz, Oberförster, Lunzami, Seehof 45
 Pühler Johann, Revierförster, Retz, Forsthaus 293
 Pürgy Herbert, Revierförster, Karstift
 Putzgruber Karl, Oberförster, St. Pölten, Bergstraße
 Putzgruber Dipl.-Ing. Norbert, Forstmeister, Eckartsau 1

Rennhofer Dipl.-Ing. Hannes, Forstkonzipist, Wien I, Dr. Karl Lueger-Ring 14
 Reuss Dipl. Volkswirt Heinrich IV., Gutsbesitzer, Ernsthorn
 Reutterer Josef, Revierförster, Reingers 50
 Richter Pius, Oberförster, Wien — Exelberg
 Rieck Gerhart, Förster, Eckartsau
 Riedmüller Karl, Brauerei, Hainfeld
 Roedel Richard, Revierförster, Allentsteig, Wienerstraße 17
 Rosenblatt Hubert, Oberförster, Neuhaus 5, Post Langau
 Roschütz Fritz, Forstfachinspektor, Wien XXII, Thonetgasse 17
 Rothschild'sche Forstverwaltung, Langau bei Ganning
 Rumppler Franz, Forstmeister, Freiland 12
 Rumppler Helmut, Förster, Hirtenberg, Dobritschgasse 312
 Rusler Heinrich, Revierförster, Zweithl, Stift
 Ruzicka Anton, Oberförster, Purboch 36
 Sagenindustrie- und Holzhandel AG., Wien I, Stallburggasse 2
 Sallingner Erwin, Direktionsförster, Schönborn
 Saval Wilhelm, Oberförster, Wien XIII, Auhof 15
 Seeböck Franz, Revierförster, Miesbach 92
 Sekanina Josef, Förster, Baden, Wörthgasse 29
 Seyer Karl, Förster, Groß Gerungs
 Sklenar Ing. Oskar, Forstmeister, Mistelbach, Oberhofstraße 99
 Slama August, Oberförster, Grellenstein 6
 Spall Rudolf, Jäger, Amberg
 Spänbichler Josef, Förster, Wien XVII, Exelbergstraße 32
 Spänbichler August, Jäger, Mitterbach - Ortscher
 Splechtna Dipl.-Ing. Karl, Zweithl, Hauptplatz 15
 Suppan Helmut, Bezirksförster, St. Pölten, BfI
 Sutter Max, Gutsbesitzer, Kirchstetten bei Stratz
 Swoboda Franz, Bezirksförster, Melk BfI
 Schwabitzky Rudolf, Forstverwalter, Kalksburg, Jägerweg 2
 Schach Friedrich, Oberförster, Sillfried 65
 Schachner Oswald, Revierförster, Messern 2
 Schandl Ing. Hodmor-Siegfried, Forstverwalter, Droß, Langenfeld
 Schenker Dr. Dipl.-Ing. Ulrich, Waldbesitzer, Mariensee, Post Aspang
 Schinzel Ing. Wilhelm, Forstverwalter, Seebenstein 51
 Schlapfer Walter, Revierförster, Untertulnerbach, Irenental 23
 Schleinzer Anton, Revierförster, Drosenhofen 232
 Schlieritzko Ludwig, Waldbesitzer, Moding
 Schlesinger Johann, Forstwert, Schellaburg
 Schmidt Gerhardt, Forstadjunkt, Neunkirchen, BfI
 Schmidt Josef, Förster, Ramsau bei Hainfeld
 Schmidt Karl, Land- und Forstwirt, Vorderbruck 5
 Schneiberg Gustav, Oberförster, Groß Enzersdorf 140
 Schneider Gottfried, Bezirksförster, Lilienfeld, BfI
 Schneider Ing. Josef, Forstverwalter, Rohr/Gebirge
 Schneider Oskar, Oberförster, Allentsteig, Wienerstraße 17
 Schnopffagen Hubert, Revierförster, Ybbsitz 65
 Schürer Karl, Segewerksbesitzer, Kleinzell, Innerhalbach
 Schütz Adolf, Revierleiter, Wien XIII, Hegenberggasse 22
 Schönbürg-Hartenstein Carl, Schönbühl a. d. Donau
 Schönbücker Ing. Hubert, Forstmeister, Hollenstein a. d. Ybbs
 Schreiber Prof. Dr. Dipl.-Ing. Max, Wien XVIII, Gregor Mendel-Straße 33

Schreiber Dipl.-Ing. Oskar, Forstrot, Wien IX, Forstengasse 1
 Schrodt Dipl.-Ing. Walter, Forstmeister, Gming 2
 Schrom Edwin, Forstfachinspektor, Rohr im Gebirge, Zellenbach 6
 Schubert Dipl.-Ing. Robert, Gutsherr, Leopoldsdorf 6
 Schuster Dipl.-Ing. Wilhelm, Forstmeister, Tullnerboch-Lawies
 Schwartz Gustav, Forstmeister i. R., Heidenreichstein 63
 Schwartz Gustav, Forstfachinspektor, Heidenreichstein 242
 Schwarz, Dipl.-Ing. Helmut, Forstdirektor, Langau bei Gming
 Schwarzinger Eduard, Förster, Kleinwien 19, Post Furth
 Schweizer Hans, Förster, Wiesenbach, St. Veit a. d. Gölsen
 Schweinhamer Karl, Förster, Witzelsdorf 49
 Schweiz Ing. Karl, Forstverwalter, Witzelsdorf 33
 Stach Franz, Oberförster, St. Oswald
 Stadler Alois, Oberförster, Langau bei Gming
 Starck Karl, Oberförster, Wolfsbad 21
 Staritzbichler Franz, Forstverwalter, St. Bernhard, Post Horn
 Stauffer Werner, Förster, Mitterbach - Hinterbüsch
 Steigemberger Dr. Dipl.-Ing. Alois, Oberforstmeister, Lilienfeld
 Steindorfer Othmar, Oberförster, Gutenstein 30
 Steiner Johann, Oberförster, Zwentl, Stiff
 Steiner Josef, Rentmeister, Jaidhof
 Steiner Karl, Rentmeister, Herstein 23
 Steiner Leopold, Forstwart, Schillingenamt 34
 Steininger Josef, Forstdirektor, Ritzmannsdorf, Niederösterreich
 Stepanek Franz, Förster, Herstein 35
 Stockert Dipl.-Ing. Franz, Forstmeister, Hohenberg 105
 Stockert Leg.-Kat i. R. Fritz-Lothar, Waldbesitzer, Wien 1, Öpfering 6
 Stockhammer Ing. Fridolin, Oberförster, Pernegg
 Stodola Ing. Edmund, Forst- und Güterdirektor, Jaidhof
 Stögl Alexander, Oberförster, Horn, BFI
 Strobl Dipl.-Ing. Franz, Hofrat i. R., Eisenstadt, Bankgasse 12
 Strunz Oswald, Revierförster, Günhof, Post Gonsbach
 Stummer Karl, Förster, Hirschwang 115

Tersch Dipl.-Ing. Friedrich, Forstmeister, Wien 1, Löwelstraße 16
 Teufel Franz, Jäger, St. Anton a. d. Jesenitz
 Teufel Dipl.-Ing. Edmund, Forstrot, Oberforstmeister, Zwentl, BFI
 Theinschnock Franz, Forstdirektor, Wolkerisdorf
 Thier Karl, Förster, Pleibach 3
 Thurn Dipl.-Forstwart, Philipp, Waldbesitzer, Rastenberg
 Tollerian Karl, Oberförster i. R., Kornelburg, Lubleinerning 12
 Topf Karl, Forstwart, Meiringenamt 38
 Trieb Franz, Sägewerksbeihilfer, Rohrbach a. d. Gölsen
 Trsek Wenzel, Oberförster, Ludwigsthal
 Tyll Ing. Hans, Forstmeister i. R., Lilienfeld 7

Umgeher Josef, Förster, Rappottenstein 43

Vogt Karl, Oberförster, Annaberg
 Vrinis Maria, Gutsbesitzerin, Poystrunn

14

Wachtl Dipl.-Ing. Hans, Forstmeister, Wien XVII, Neuwaldgasserstraße 48
 Wagnst Leopold, Revierförster, Wartenstein
 Waldstein-Wartenberg Emanuel, Gutsbesitzer, Idolsberg, Schlab
 Wallner Dipl.-Ing. Josef, Forstoberkommissär, Scheibbs, BFI
 Waller Karl, Revierförster, Föhleramt 82
 Waltersdorfer KK. Otto, Wien VII, Burggasse 58
 Wenek Ing. Leopold, Oberforstmeister i. R., Horn, Wienerstraße 18
 Wenzelbach Franz, Revierförster, Wiesmath 198
 Wasinger Franz, Revierförster, Dorf Seitenstetten
 Wasil Franz, Revierförster, Zwentendorf a. d. Donau
 Weber Alfons, Waldhofen a. d. Ybbs
 Weber Maria, Waldhofen a. d. Ybbs
 Wehs Karl, Revierförster, Weyerburg 26
 Weikersdorfer Fa. Franz & Emil, Möbelfabrik, Hainfeld
 Weinberger Dr. jur. Emil, Industriel, Wien IV, Schwindgasse 20
 Weiner Wilhelm, Oberförster, Haderfeld 29
 Weiss Franz, Förster, Forsthaus Quorb, Post Ortman
 Weiss Wilhelm, Gutsbesitzer, Primmerndorf
 Weismann Johann, Bezirksförster, Wien 1, Löwelstraße 20
 Welehoraki Dipl.-Ing. Igor, Forstdirektor, Hofrat, Gaimern, Hauptstraße
 Westhof Ing. Waldemar, Forstmeister, Wolkerisdorf a. d. Ostbahn
 Westhof Wolfgang, Forstdirektor, Wolkerisdorf a. d. Ostbahn
 Wieser Gottfried, Forstfachinspektor i. R., Zwentl, Propstei 2
 Wildmann Dr. Dipl.-Ing. Ernst, Forstdirektor, Hallenburg
 Wimmer Dipl.-Ing. Helmut, Forstrot, Wien X, Stockholmerplatz 13
 Windschbauer Karl, Heger, Lengentfelderamt 8
 Windschbauer Robert, Forstdirektor, Karlstift 68
 Winkel Dipl.-Ing. Herbert, Forstmeister, Gutenstein 67
 Winkler Josef, Heger i. R., Kammelbach 39
 Winterberger Josef, Revierförster, St. André a. d. Traisen 19
 Wittmann Franz, Waldbesitzer, Ramsau bei Hainfeld
 Wittman Ignaz, Säge- und Waldbesitzer, Kleinzell, Außenbach 17
 Witzany Franz, Oberförster i. R., Zwentl, Stiff
 Wochan Ing. Alfred, Oberförster, Gresten, Ybbsbach 3
 Wodicka Alfred, Revierförster, Niederranna 18
 Wohlmann Gerhard, Forstverwalter, Klein Perenschlag 19
 Woltron Walter, Revierförster, Karlstift 68
 Wurzl Dipl.-Ing. Richard, Oberforstmeister, Wien 1, Löwelstraße 16
 Wurzl Richard, Revierförster, Kaltenberg bei Hainfeld

Landessektion Burgenland

Zechmeister Josef, Revierförster, Drosendorf, Schlab
 Zerner Karl, Heger, Schallhof 8, Post Pernitz
 Ziegler Franz, Revierförster, Idolsberg
 Zischbauer Josef, Forstwart, Donaudorf 3
 Zorn Hermann, Oberförster, Eckartsau 3
 Zwerning Ludwig, Oberförster, Enzersdorf 9, Post Klein Neusiedl

15

Bammer Gottfried, Bruckendorf, Dammsstraße 4
 Ban Koloman, Donnerskirchen, Neusiederstraße 8
 Bathony Dr. Josef, Neumarkt a. d. R., Post Jammersdorf 8
 Bauer Josef, Oberförster, Unteraisdorf 86, Post Mannersdorf a. d. R.
 Bauer Leopold, Oberkohlstätten Forsthaus
 Baumgartner Anton, Angestellter, Lockenhaus, Genserstraße 1
 Bathony Margit, Castagnola, Via Cortivi 8, Schweiz, FV Bathony, Rechnitz, Bezirk Oberwart.
 Bathony-Stratmann L. Dipl.-Ing., Wien 1, Habsburgergasse 6 (Land- und Forstwirtschaft Trautmannsdorf/L., Niederösterreich)
 Franz v. Boyernsche Forstverwaltung Unterblein und Höll
 Beidl Dipl.-Ing., Siegfried, Forstrot, Eisenstadt, Buchgadenweg 623
 Brauner Wilhelm, Revierförster, Leberbrunn 13, Post Pilgersdorf
 Bredl Ludwig, Revierförster, Glashütten, Obereggasse 7
 Bubendorf Urbarialgemeinde
 Csotay Dipl.-Ing. Julius, Forstrot, Eisenstadt, Güterdirektion
 Cserr Josef, Förster, Rechnitz, Neueggasse 59
 Cameris Adalbert, Revierförster, St. Georgen a. L., Streusiedlung 4
 Deutsch-Gerlsdorf, Urbarialgemeinde
 Deutsch-Kaltenbrunn, Gemeinde
 Deutschkreuz, Urbarialgemeinde
 Dobersdorf, Gemeinde
 Dörfel, Urbarialgemeinde
 Draskovich Dr. Karl, Güssing, Wien IV, Tilgnerstraße 3
 Drassmarkt, Urbarialgemeinde
 Dworak Franz, Revierförster, Breitenbrunn
 Ebner Stefan, Revierförster, Hornisch 24, Post Kohlfeldisch
 Erdödy'sche Paul Forstverwaltung, Eberau
 Erdödy'sche Forstverwaltung Hagendorf, Post Strem
 Eslenhazy'sche Dr. Paul Forstverwaltung, Güterdirektion Eisenstadt
 Faber Johann, Revierförster, Oberpetzersdorf, Post Kobersdorf
 Farkas Rudolf, Bruck a. d. Leitha, Hamuschstraße 12, Niederösterreich
 Fesching Franz, Oberförster, Eisenstadt, Hauptstraße 26
 Firti Adalbert, Revierförster, Hochstraße, Post Unterradenitz
 Filcksch Dipl.-Ing. Heinrich, Forstmeister, Oberwart, Molkerstraße 4
 Föll Reinhold, Revierförster, Oberwart, Molkerstraße 4
 Franz Paul, Revierförster, Schützen a. Geb. 292 (Tiergarten)
 Frankou, Urbarialgemeinde
 Fritsch Johann, Oberamtmann, Rudersdorf 240
 Frösch Johann, Revierförster, Sauerbrunn, Kirchengasse 8
 Glashütten Agrargemeinschaft, (Gangl Josef, Glashütten 1)
 Girm, Urbarialgemeinde
 Groh, Matthias, Oberförster, Marz, Bahnstraße 23
 Grebacher Dipl.-Ing. Friedrich, Oberforstrot, Eisenstadt, Hauptstraße 19
 Grössich Woller, Förster, Ganning 139, Niederösterreich
 Grassinger Lothar, Forstverwalter Neumarkt a. d. R., Post Jammersdorf

Großnuschken, Urbarialgemeinde
 Großwarasdorf, Urbarialgemeinde
 Großsich Emmerich, Sieggroben 56
 Guccogi Stefan, Revierförster, Steinberg a. d. R. 243
 Gylys Ladislaus, Forstverwalter, Holzschlag 70, Post Unterkohlstätten
 Haas Dr. Dipl.-Ing. Hubert, Forstverwalter, Eisenstadt, Schloß
 Hammerleith, Urbarialgemeinde
 Heiligenkreuz i. L., Urbarialgemeinde
 Heisenberger Josef, Sägewerk, Bernstein
 Herlditsch Dipl.-Ing. Otto, Eisenstadt, Sylvesterstraße 37
 Herliška Franz, Rechnitz, Pflengasse 7
 Herliška Hans, Landesförster, Kirchfeldisch 43
 Hochstraße, Urbarialgemeinde
 Hoffmann Johann, Revierförster, Kleinhäfllein, Streusiedlung 2
 Huber Anpod, Oberförster i. R., Oberpullendorf, Schulgasse 5
 Hüller Dipl.-Ing. Rudolf, Marz, Rosengasse 27
 Hutter Josef, Forsthaus, Bahnstation Wiesen
 Issekutz Dr. Ladislaus, Kohlfeldisch 144
 Istvanits Julius, Revierförster, Landsee, Post St. Martin
 Kaisersdorf, Urbarialgemeinde
 Kalkgruben, Urbarialgemeinde
 Karl, Urbarialgemeinde
 Kiss Franz, Landesförster, Unterschlützen 90
 Kleinmutschken, Urbarialgemeinde
 Kleinwarasdorf, Urbarialgemeinde
 Kluger Franz, Klengenstalt, Wien II, Ob. Augartenstraße 18
 Koberl Friedrich, Steinbrunn 121
 Koberl Josef, Revierförster, Wresen, Sauerbrunnstraße 3
 Koller August, Revierförster, Breitenbrunn 187
 Koller Herbert, Sommerrein 325, Niederösterreich
 Konrad Josef, Revierförster, Breitenbrunn, Prangerstraße 31
 Konrad Josef jun., Revierförster, Breitenbrunn, Prangerstraße 31
 Kowatschik Emil, Förster, Stöob
 Krennert Johann, Revierförster, Lindgraben, Post Markt St. Martin
 Kriegler Stefan, Sigless 202
 Kroatisch-Gerersdorf, Urbarialgemeinde
 Kroatisch-Minklhof, Urbarialgemeinde
 Krobath Helene, Oberwart, Steinomangerstraße
 Kubin Anton, Kaisersdorf 11
 Lackenbach, Urbarialgemeinde
 Lackendorf, Urbarialgemeinde
 Lamp Ing. Josef, Forstmeister, Lockenhaus
 Langack, Urbarialgemeinde
 Landsee, Urbarialgemeinde
 Lang Alois, Kohlfeldisch 145
 Leberbrunn, Urbarialgemeinde
 Lettigb Matthias, Mattersburg, Bahnstraße 14

Lichtscheid Alois, Eisenstadt, Buchgrabenweg 8
 Liebling, Uborrlalgemeinde
 Lipovitz Stefan, Revierförster, Dörfli, Post Steinberg
 Lockenhaus, Uborrlalgemeinde
 Luka Josef, Revierförster, Landsee 71
 Luka Josef, Revierförster, Schwarzenbach, Bezirk Wr. Neustadt, NO.
 Lutzmannsburg, Uborrlalgemeinde
 Moleschitz Dipl.-Ing. Welter, Forstverwalter, Lockenhaus
 Mannerdorf o. d. Rabnitz, Uborrlalgemeinde
 Markt St. Martin, Uborrlalgemeinde
 Martin Ing. Franz, Pinkafeld, Franz Liszlgasse 9
 Morhinkovich Dipl.-Ing. Anton, Forstmeister, Dörfli, Post Steinberg
 Mottersburg, Uborrlalgemeinde
 Muehock Rudolf, Wien XIII, Lainzerstraße 94
 Mic Franz, Revierförster, Rumpersdorf 37, Post Weiden bei Rechnitz
 Millischitz Stefan, Förster, Lockenhaus, Kirchenfeld 7
 Mitterpüllendorf, Uborrlalgemeinde
 Mokesch Anton, Forstmeister, Köfifidisch 5
 Mörz Ing. Karl, Mottersburg, Michael Kochstraße 45
 Nebersdorf, Uborrlalgemeinde
 Neckemarkt, Uborrlalgemeinde
 Nemesdilly Dipl.-Ing. Andreas, Forstverwalter, Lockenhaus, Günserstr. 1
 Nemeih Stefan, Revierförster, Pilgersdorf 54
 Neudorf/Landsee, Uborrlalgemeinde
 Nikitsch, Uborrlalgemeinde
 Nuschy Josef, Revierförster, Neutal
 Obergruber Dipl.-Ing. Anton, Oberforstrat, Bruckneudorf
 Oberlisdorf, Uborrlalgemeinde
 Oberpetersdorf, Uborrlalgemeinde
 Oberbrunn, Uborrlalgemeinde
 Oberschützen, Uborrlalgemeinde
 Palfly-Erdödy'sche Forstverwaltung, Köfifidisch 1
 Paily Franz, Oberförster i. R., St. Martin, Bezirk Oberwart
 Pekovits Martin, Revierförster, Lackenbach, Bahnstraße 3
 Peraky Dipl.-Ing. Franz, Eisenstadt, Esterhazystraße 37
 Petrik Franz, Oberförster, Bruckneudorf, Viaduktgasse 7
 Petschinger Josef, Förster, Großhoflein 248
 Pinkafeld, Stadtramt
 Pinkafeld Sparr- und Kreditanstalt AG, Pinkafeld, Hauptplatz 2
 Pinier Stefan, Förster, Kobersdorf, Nikolausgasse 25
 Piraska Julius, Revierförster, Köfifidisch 147
 Pölz Emmerich, Revierförster, Lockenhaus, Wienerstraße
 Pollak Dipl.-Ing. Otto, Forstmeister, Sauerbrunn, Wisenserstraße
 Pollak Ing. Ottokar, Forstmeister, Sauerbrunn, Wisenserstraße 4
 Posch Franz, Landesoberförster, Oberwart, Alte Straße 25
 Prandl Franz, Oberförster, Landsee 93, Post St. Martin
 Prandl Dipl.-Ing. Friedrich, Eisenstadt, Landhaus
 Preiner Dr. Gustav, Gutbesitzer, Kleinmutschien, Post Unterpüllendorf

Raiding, Uborrlalgemeinde
 Ramner Karl, Leipersbach, Stadlgraben 5
 Rathmann Mathias, Wiesen, Hauptstraße 120
 Rattersdorf, Uborrlalgemeinde
 Raucher Alois, Revierförster, Lockenhaus, Schloßgasse 17
 Rausch-Schott Ingomar, Forstadjunkt, Köfifidisch 145
 Rauchner Alois, Revierförster, Lockenhaus, Schloßgasse 17
 Rechnitz-Deuschmarkt, Uborrlalgemeinde
 Rechnitz-Ungermarkt, Uborrlalgemeinde
 Reiss Dipl.-Ing. Alfred, Forstrot, Litzelsdorf 25, Bezirk Oberwart
 Reiss Johann, Oberförster, Litzelsdorf 25
 Reismüller Franz, Förster, Mottersburg, Hauptstraße 26a
 Reiter Anton, Revierförster, Edlitz 15
 Renner Josef, Revierförster, Pilgersdorf 125
 Riadl Stefan, Revierförster, Tschumdorf 25, Post Kobersdorf
 Riedlingsdorf, Uborrlalgemeinde
 Koller Franz, Revierförster, Stotzing 158
 Rosenberger Jakob, Revierförster, Lockenhaus, Wienerstraße 5
 Ruedersdorf, Gemeinde
 Rumpold, Revierförster, Sommerlein am Leithagebirge 223
 Saghy Ludwig, Revierförster, Pinkafeld, Siebach 501
 Salmansdorf, Uborrlalgemeinde
 Seidczek Ing. Erich, Forstmeister, Sauerbrunn, Forstverwaltung
 Seyfried Ewald, Kanzleiförster, Lockenhaus, Günserstraße 8
 Seyfried Ewald jun., Förster, Schloß Forchtenau
 Siegeraden, Uborrlalgemeinde
 Socher Dipl.-Ing. Hermann, Hofrot, Eisenstadt, Esterhazyplatz 2
 Supper Josef, Landesförster, Dörfli 117
 Szalass Dr. Dipl.-Ing. Stefan, Wien-Schonbrunn, Forstl. Bundesversuchs-
 anstalt, Oberer Tirolergarten
 Schelberger Johann, Oberförster, Baumgarten 174
 Schögl Ernst, Revierförster, Rattersdorf, Bahnhofstraße 80
 Schmiedl Anton, Marz, Rosssegasse 10
 Schmuck Johann, Oberförster, Halbturn, Bezirk Neusiedl am See
 Schneeweiß Alfred, Sommerlein 346
 Schreder Franz, Revierförster, Apeltion, Esterhazy'scher Meierhof
 Schreiner Josef, Revierförster, Langeck, Kirchengasse 11
 Schwendgraben, Uborrlalgemeinde
 Stadl-Schleinig, Uborrlalgemeinde
 Steinberg o. R., Uborrlalgemeinde
 Stelzer Eugen, St. Martin i. d. W.
 Stoab, Uborrlalgemeinde
 Strebersdorf, Uborrlalgemeinde
 Stummer Emmerich, Landesoberförster, Neusiedl/See
 Stummer Herbert, Forstadjunkt, Dörfli 64a, Post Steinberg
 Taktler Johann, Rechnitz, Günserstraße 9
 Tackl Johann, Kleinhoflein, Kirchberggasse 1
 Tackl Johann, Revierförster, Markt St. Martin 70, Teszenbach
 Treiber Johann, Landesoberförster, Oberpüllendorf
 Trittmel Dipl.-Ing. Alfons, Forstverwalter, Kobersdorf, Neugasse 6
 Tropper Dipl.-Ing. Günther, Güssing 31

Tschunndorf, Urbartalgemeinde
 Tschinsky Arkadius, Landesförster, Oberwart, Wienerstraße 1

Unterloisdorf, Urbartalgemeinde
 Unterpetersdorf, Urbartalgemeinde
 Unterpullendorf, Urbartalgemeinde
 Unterschlitz, Urbartalgemeinde
 Unterschlitz, Urbartalgemeinde

Vernasz Johann, Förster, Oberwart, Friedhofgasse 2

Wanits Alois, Sägewerksbesitzer, Rechnitz, Herrengasse 42
 Warschitz Wilhelm, Revierförster, St. Georgen, Streusiedlung 3
 Weingraben, Urbartalgemeinde
 Weinsseis Anton, Revierförster, Bruckneudorf, Damnstroße 8
 Welgersdorf, Urbartalgemeinde
 Welz Josef, Forstmeister, Rechnitz, Hauptplatz 25
 Wenzl Josef, Forstverwalter, Kulm 55
 Weppersdorf, Urbartalgemeinde
 Witt Stefan, Mühlendorf 306
 Wisauer Josef, Kohlfeldisch 81
 Wolf Hermann, Revierförster, Steiggraben 310
 Wolf Johann, Revierförster, Hornstein, Obere Gasse 11
 Wolf Leopold, Hornstein, Obere Gasse 11
 Wolfner Sepp, Kohlfeldisch 176
 Woppendorf, Urbartalgemeinde

Zaritsch Johann, Stöttera 86
 Zenz Johann, Rechnitz, Steinamangerstraße 18
 Zeyda Karl, Mannersdorf a. d. L., Ziegelofengasse 6
 Zichy Dr. Rudolf, Nikitsch

Forstliche Dienststellen, Anstalten, Interessenvertretungen und Vereine

BUNDESMINISTERIUM FÜR LAND- UND FORSTWIRTSCHAFT

(Wien 1, Stubenring 1, Tel. 57 56 55)

Bundesminister: O.K.R. Dipl. Ing. Eduard Hartmann.

Ab 2. April 1964 Dipl. Ing. Dr. Karl Schleinzner.

Sektion V

(Forstwesen)

Sektionsleiter: Mink. Dipl. Ing. Dr. Rudolf Ender.

Abteilung 13 a

(Aufzucht und Forstpflanze, Bundesforstgärten, Forstsaatgut und Forstpflanzen, fachliche Angelegenheiten des Forstsaatgutgesetzes, forstfachliche Angelegenheiten der Raumplanung und des Naturschutzes, Jagdwesen.)

Abteilungsleiter: Mink. Dipl. Ing. Erich Huber.
 Sekr. Dipl. Ing. Matthäus Ecker.
 Helmuth Jelen.

Abteilung 13 b

(Forstpolitik, Forstschutz, Forstinventur, Waldkataster, Forsteinrichtung, Standortskartierung, Holzschlagstatistik, Steuerertrag, Aufklärung und Propaganda, Ausbildungs- u. Schulwesen, Bundesförsterschulen, Forstliche Bundesversuchsanstalt, Vereinswesen.)

Abteilungsleiter: Mink. Dipl. Ing. Dr. Hubert Dürr.
 Sekr. Dipl. Ing. Heinrich Krenzlberger.
 Dipl. Ing. Heinrich Mosser, MinobKoär. Dipl. Ing. Dr. Johannes Gröll.

Abteilung 14

(Forstauschließung, Bauhöfe, Forstgeräte und Maschinen, Holzverwertung und Nebennutzungen, Forststatistik, ERP-Angelegenheiten, BHWK u. FAO.)

Abteilungsleiter: Sekr. Dipl. Ing. Dr. Erich Neuberger.
 Sekr. Dipl. Ing. Günther Drolz, Sekr. Dipl. Ing. Walter Hedenig.
 MinSekr. Dipl. Ing. Dr. Heinrich Dirnberger.

Abteilung 15

(Wildbach- und Lawinenverbauung)

Abteilungsleiter: Sekr. Dipl. Ing. Alfred Gschwendtner,
Minsekr. Dipl. Ing. Albert Kravogel, Minkoordinator. Dipl. Ing.
Hubert Hattlinger.

Oberster Agrarsenat im Bundesministerium für Land- und Forstwirtschaft

(Wien 1, Stubenring 1, Tel. 57 56 55)

Vorsitzender: Der Bundesminister für Land- u. Forstwirtschaft.
Stellvertreter: Mink. Dr. Arpad Knapsitsch, VzPrsdt. d.
O. AgrS. Mitglieder: SenPrsdt. d. OGH, Dr. Johann Kissler,
SenPrsdt. d. OGH, Dr. Walther Schuster, SenPrsdt. d.
OGH, Dr. Rudolf Deutsch, Mink. Dr. Otto Platzer,
Mink. Dipl. Ing. Josef Willflinger, Mink. Dipl. Ing. Alex-
ander Bauer, Mink. Dipl. Ing. Dr. Rudolf Ender.

HOCHSCHULE FÜR BODENKULTUR IN WIEN

(Wien 18, Gregor Mendelstraße 33, Tel. 34 25 00.)

Rektor: Prof. Dr. Josef Kissler.
Prorektor: Prof. Dipl. Ing. Dr. Julius Kar.
Vertreter der Studienrichtung Forstwirtschaft: Prof. Dipl. Ing.
Dr. ~~Franz~~ ~~Ackerl~~ ~~Franz~~ ~~WAFNER~~

Lehrkanzel für forstliches Bau- und Bringungswesen. Institut für forstliches Ingenieurwesen.

Vorstand: o. Prof. Dipl. Ing. Dr. Franz Hafner.
Oberassistent: a. o. Prof. Doz. Dipl. Ing. Dr. Ernst Pestal.
Assistent: Dipl. Ing. Hubert Wallergraber.
Zugeordnet:
Seilbahn- und Seilkranbau: a. o. Prof. Doz. Dipl. Ing. Dr.
Ernst Pestal.
Wildbach- und Lawinenverbauung I und II: Mink. i. R. Dipl.
Ing. Albert Weber.

Lehrkanzel für Technologie des Holzes. Institut für Holzforschung.

Vorstand: o. Prof. Dipl. Ing. Dr. Alfred Gratzl.
Zugeordnet:

22

Holzhandel und Holzverarbeitung: o. Prof. Dipl. Ing. Dr. Jo-
sef Hermann Flatscher.
Technologische und biologische Grundlagen der modernen
Harznutzung: ObFstR. a. o. Prof. Dr. Karl Mazek-Fiala.
Holzsägen (Maschinen und Werkzeuge): Doz. Dipl. Ing. Dr.
Eugen Wüster.
Technologie der Überseehölzer I/II: Doz. Dipl. Ing. Dr. Edgar
Mörath.

Lehrkanzel und Institut für Waldbau.

Vorstand: o. Prof. Dipl. Ing. Dr. Max Schreiber.
Assistent: Dr. Friedrich Kral.

Zugeordnet:

Forstpflanzenzüchtung: a. o. Prof. Dipl. Ing. Dr. Wolfgang
Wettstein.
Wildkunde und Jagdbetrieb: FstDir. i. R. Dipl. Ing. Dr. Karl
Hagen.

Lehrkanzel für forstl. Standortlehre u. Standortkartierung. Institut für forstliche Standortforschung.

Vorstand:

Oberassistent: Dipl. Ing. Dr. Anton Krapfenbauer.
Vertragsassistent: Dipl. Ing. Werner Rachoy.

Lehrkanzel für Forsteinrichtung, forstliche Betriebswirtschaft und Forstverwaltungslehre. Institut für forstliche Wirtschaftslehre.

Vorstand: o. Prof. HR. Dipl. Ing. Hubert Kuhn.
Assistent: Dipl. Ing. Dr. Wolfgang Sagl.
Zugeordnet:

Holzmeßkunde und Ertragslehre: ObFstR. a. o. Prof. Dipl. Ing.
Dr. Gustav Müller.
Ausgewählte Kapitel aus der Holzmeßlehre: ObFstR. a. o.
Prof. Dipl. Ing. Dr. Gustav Müller.
Moderne Verfahren der Bestandesmassenaufnahme: ObFstR.
a. o. Prof. Dipl. Ing. Dr. Gustav Müller.
Anwendung mathematisch-statistischer Methoden in der Forst-
einrichtung: Doz. Dipl. Ing. Dr. Rudolf Frauentorfer.

Lehrkanzel und Institut für Forst- und Holzwirtschaftspolitik:

Vorstand: a. o. Prof. Dipl. Ing. Dr. Otto Eckmüller.
Assistent: Dipl. Ing. Dr. Josef Fröhwirt.
Zugeordnet:

3*

23

Forst- und Wirtschaftsgeographie: ObFStR. Doz. Dipl. Ing.
Dr. Walter Kossarz.

Institut für Forstentomologie und Forstschutz.

Vorstand: a. o. Prof. Dipl. Ing. DDr. Anton Kurier.
Assistent: Dipl. Ing. Ferdinand Loidl.
Zugeordnet:

Geeignete Maßnahmen zur Niederhaltung von forstschädlichen Insekten auf biologischem, biochemischem und chemischem Gebiet: Univ. Doz. Dr. Elise Jahn.

Lehrkanzel für Geodäsie und Photogrammetrie.

Institut für Vermessungswesen.
Vorstand: o. Prof. Dipl. Ing. Dr. Franz Ackertl.
Assistent: Dipl. Ing. Dr. Wilhelm Blöb, Dipl. Ing. Ernst Pflugbeil.
Zugeordnet:
Katasterwesen: Dipl. Ing. Ferdinand Eidherr.

FORSTLICHE BUNDESVERSUCHSANSTALT MARIABRUNN IN SCHONBRUNN

(Wien 13, Oberer Tirolergarten, Tel. 82 36 38)

Leiter: Oberforstrat Dipl. Ing. Johann Egger.
Stellvertreter: Oberforstrat Dipl. Ing. Dr. Rudolf Braun.
I: Institut für Waldbau (Leiter: Forstoberkommissär Dipl. Ing. Dr. Günther Eckhart).
II: Institut für Forstpflanzenzüchtung und Genetik (Leiter: prov. Forstoberkommissär Dipl. Ing. Leopold Günzl).
III: Institut für Standortle (Leiter: Sekt. Rat Dipl. Ing. Dr. Helmut Jelen).
IV: Institut für Forstschutz (Leiter: Forstkommissär Dipl. Ing. Dr. Edwin Donaubauer).
V: Institut für Ertrag und Betriebswirtschaft (Leiter: Abteilungs-
vorstand Doz. Dipl. Ing. Dr. Rudolf Frauendorf).
VI: Institut für Forsttechnik (Leiter: Abteilungs-
vorstand Dipl. Ing. Rudolf Meyr).
VII: Institut für Forstinventur (Leiter: Oberforstrat Dipl. Ing. Dr. Rudolf Braun).
VIII: Institut für Forschungsgrundlagen (Leiter: Direktor Oberforstrat Dipl. Ing. Hans Egger).

24

BUNDESFÖRSTERSCHULEN

Bundesförsterschule Bruck an der Mur, Stmk.:
Tel. 03862-51770.

Leiter: Prof. Dipl. Ing. Otto Adler.

Bundesförsterschule in Ort bei Gmunden, O.Ö.:
Tel. Gmunden 419.

Leiter: ObFR. Dipl. Ing. Franz Winkler.

Forstliche Ausbildungsstätte an der Bundesförsterschule Ort:
Berufsausbildung für Waldarbeiterlehrlinge, Gehilfen und Holzmeister, Sprengkurse.

Bundesförsterschule Waidhofen a. d. Ybbs, N.Ö.:

Tel. Waidhofen 223.

Leiter: Prof. Dipl. Ing. Siegmund Stowasser.

Forstliche Ausbildungsstätte an der Bundesförsterschule
Waidhofen a. d. Ybbs.

Bundesförsterschule Gainfarn, N.Ö.:

Gainfarn bei Bad Vöslau, Tel. 02252-7287.

Leiter: Prof. Dipl. Ing. Leopold Hruschka.

FORSTLICHE SCHULEN

Forstliche Ausbildungsstätte Ossiach/See, Kärnten:

Tel. 04243-245.

Kurse für Waldbauern, Holzmesser, Waldarbeiter, Bezirksforster und Forstbetriebsbeamte.

Leiter: Prof. Dipl. Ing. Anton Trzesnowski.

Arbeitslehre: Fachlehrer Friedrich Singer, Fö. Peter Bauernfeld.

Waldbauern- und Waldfrachtarbeiterschule in Pichl, Stmk.:

Mitterndorf im Mürztal, Tel. 03858-201.

Leiter: ObFStM. Dipl. Fw. Ingo Lamp.

Lehrer: ObFö. Cornel Schulz, Rev. Fö. Pock, FSA. Ad. Adolf
Whlon.

Wald- und Gebirgs-Bauernschule Hohenlehen, N.Ö.:

Tel. Hollenstein a. d. Ybbs 22.

Leiter: Dipl. Ing. Franz Kilkovits.

25

Leiter der forstlichen Kursstätte: Forstw. Dipl. Ing. Leopold Sirenn.

Waldaufseherische Rotholz (Landwirtschaftliche Landeslehranstalt)

Post Jenbach, Tirol, Tel. 05244-205.

Direktor: Ing. Dr. Alois Leitner.

Leiter des Waldaufseherkurses: Ing. Dr. Herbert Scheiring.

Waldaufseherische Hohenems, Vorarlberg:

Kursleiter: LOFR. Dipl. Ing. Josef Mark.

Kurse finden alle 3—4 Jahre statt.

Schulen und Anstalten des Schulvereines der Sägewerker Österreichs in Kuchl, Salzburg:

Tel. 06244-820.

1. Landesberufsschule für Sägewerker.
 2. Fachkurse für Berufstätige in der Sägeindustrie.
 3. Private Fachschule für Holzwirtschaft mit Öffentlichkeitsrecht.
 4. Versuchsanstalt für Sägetechnik.
- Direktor der Berufsschule: Ing. Ernst Lang.
Direktor der Fachschule: Dipl. Ing. Dr. Karl Kovacsovic.
- Höhere Abteilung für Holztechnik an der Bundesgewerbeschule in Mödling:**
Mödling, Technikerstraße 5, N. O., Tel. 02236-2655.
Direktor: HR. Dipl. Ing. Dr. Robert Nebosis.
Staatlich autorisierte Versuchsanstalt für Holzindustrie an der Bundesgewerbeschule.
Leiter: Prof. Dipl. Ing. Dr. Alfred Gratzl.

GENERALDIREKTION DER ÖSTERREICHISCHEN BUNDESFORSTE

(Wien III, Marxergasse 2, Tel. 73 15 31)

Generaldirektor: Dr. Alois Aicher.

Technischer Direktor: HR. Dipl. Ing. Josef Jankowitsch.

Juristisch-administrativer Direktor: Dr. Karl Wimmer.

Forsttechnisches Büro

Inspektionsdienst: HR. Dipl. Ing. Josef Stöckl, HR. Dipl. Ing. Otto Mayer-Hohenwill, Dipl. Ing. Karl Leitner, Dipl. Ing. Rudolf Heindl.

Wirtschaftsabteilung: HR. Dipl. Ing. Josef Jankowitsch, Dipl. Ing. Hans Huber.

Forstlenkungsabteilung: HR. Dr. Ing. Josef Berger.

Baubteilung: Ing. Dr. Hermann Schwarz.

Arbeiterreferat: HR. Dipl. Ing. Josef Stöckl.

Jagdreferat: Ing. Dr. Walter Schwarz.

Personalabteilung: Dr. Robert Meyer, RegR. Josef Brandstetter.

Rechtsabteilung: Dr. Franz Ettl, Franz Luxl.

ÖSTERREICHISCHER FORSTVEREIN

(Wien III, Marxergasse 2, Tel. 72 56 88)

Präsident: Dipl. Forstwirt Ing. Philipp Thurn.

Vizepräsidenten: HR. Dipl. Ing. Josef Stöckl, Obfstm. Dipl. Ing. Walter Furrer, Sektr. Dipl. Ing. Heinrich Krendelsberger.

Geschäftsführer: Dipl. Ing. Hans Schwarz.

PRÄSIDENTENKONFERENZ DER

LANDWIRTSCHAFTSKAMMERN ÖSTERREICHS

(Wien I, Löwelstraße 14—16, Tel. 63 66 46)

Präsident: Abg. z. Natr. OKR. Isidor Griefner.

Vizepräsidenten: Abg. z. Natr. OKR. Alois Scheibenreif,

Abg. z. Natr. OKR. Hermann Gruber, 3. Prsdt. d. Natr. OKR. Josef Wallner.

Generalsekretär: Dr. Ernst Brandstätter.

Forstwirtschaft: Obfstm. Dipl. Ing. Richard Wurzl.

BUNDESHOLZWIRTSCHAFTSRAT

(Wien III, Marxergasse 2, Tel. 72 56 81)

Präsident: Komr. Dktm. Dr. Eugen Milota.

Vizepräsident: Abg. z. Natr. OKR. Barthold Stürgkh.

Geschäftsführer: Dipl. Ing. Rudolf Kindl.

BUNDESGREMIUM DES HOLZ- UND BAUSTOFFHANDELS

(Wien I, Bauernmarkt 13, Tel. 63 57 63)

Vorsteher: Abgeordneter zum Nationalrat Kom. Rat Dr. Luis

Bassetti.

Geschäftsführer: Dr. Luigi Ronzoni.

FACHVERBAND

DER HOLZVERARBEITENDEN INDUSTRIE ÖSTERREICHS

(Wien III, Schwarzenbergplatz 4, Tel. 72 26 01)
Präsident: Konsul Joseph Frass-Ehrfeld.
Geschäftsführer: Dr. Georg Penka.

FACHVERBAND DER PAPIER-, ZELULOSE-, HOLZSTOFF- UND PAPPENINDUSTRIE ÖSTERREICHS

(Wien VI, Gumpendorferstraße 6, Tel. 57 96 86)
Präsident: Dkfm. Dr. Heinrich Salzer.
Geschäftsführer: Dkfm. Dr. Rudolf Steuer.

FACHVERBAND DER SÄGEINDUSTRIE ÖSTERREICHS

(Wien I, Uraniastraße 4, Tel. 73 53 25)
Vorsteher: Ing. Viktor Reisinger.
Geschäftsführer: Dr. Karl Sedelmaier.

UNION ÖSTERR. HOLZEXPORTEURE

(Wien IV, Pressgasse 21, Tel. 57 97 56)
Präsident: Dr. Franz Reeder.
Geschäftsführer: Paul Hanning.

VERBAND DER

ÖSTERREICHISCHEN HOLZFASERPLATTENWERKE

(Wien I, Maria Theresien-Straße 16, Tel. 34 46 46)
Präsident: Dipl. Ing. Adolf Funder.
Geschäftsführer: Dr. Fritz Oelschlägel.

VEREINIGUNG ÖSTERR. HOLZEXPORTEURE

(Wien I, Singerstraße 2, Tel. 52 22 94/95)
Präsident: Kom. Rat Adolf Allinger.
Geschäftsführender Vorstand: Abgeordneter zum Nationalrat
Kom. Rat Dr. Luis Bosseth.
Geschäftsführer: Dr. Walter Geidl.

VEREINIGUNG ÖSTERR. PAPIER-,

ZELULOSE-, HOLZSTOFF- UND PAPPENINDUSTRIELLER

(Wien VI, Gumpendorferstraße 6, Tel. 57 96 86)
Präsident: Dkfm. Dr. Heinrich Salzer.
Hauptgeschäftsführer: Zentraldirektor Dkfm. Dr. Josef Maier-
huber.

28

HAUPTVERBAND DER

WALD- UND GRUNDBESITZERVERBÄNDE ÖSTERREICHS

(Wien I, Schaufliergasse 6, Tel. 63 02 27)
Präsident: Abg. z. NöR. ÖKR. Barthold Stürgkh.
Vizepräsidenten: Heinrich Orsini-Rosenberg, Dipl. Ing. Hans
Hoyos.
Generalsekretär: ObFstM. Dipl. Ing. Dr. Erwin Nieglein.
Rechts-, Steuer- und Presseabteilung: DDr. Arnold Kollterer.
Forstbetriebswirtschaftliche Abteilung: FstM. Dipl. Ing. Dr.
Werner Mosser.

ZENTRALVERBAND DER LAND- U. FORSTWIRTSCHAFTLICHEN ARBEITGEBER IN NIEDERÖSTERREICH, BURGENLAND U. WIEN

(Wien I, Jakobergasse 4, Tel. 52 61 56)
Präsident: ÖKR. Johann Eidingner.
Geschäftsführer: Ing. Dr. Robert Lerch.

GEWERKSCHAFT

DER ANGESTELLTEN IN DER PRIVATWIRTSCHAFT

(Wien I, Deutschnmeisterplatz 2, Tel. 34 35 20)
Vorsitzender: Ing. Rudolf Häusler.
Leitender Sektionssekretär: Alfred Zangl.
Sekretär: Franz Guggarell, Ing. Lettowsky.

GEWERKSCHAFT DER ÖFFENTLICHEN BEDIENTETEN

(Wien I, Teinfallstraße 7, Tel. 63 96 61)
Vorsitzender: BR. Dr. Fritz Kaubek.
Zentralsekretär: NR. Franz Gabriele.

Bundessektion Land- und Forstwirtschaft:

1. Vorsitzender: Heinrich Domes, Wien III, Marxergasse 2.
2. Vorsitzender: ObFö. Max Mayr, Reichraming, OÖ. (FV. d. Österr. BF.)

GEWERKSCHAFT DER

ARBEITER IN DER LAND- UND FORSTWIRTSCHAFT

(Wien 6, Loquaplatz 9, Tel. 57 75 01)
Geschäftsführender Vorsitzender: NR. Herbert Pansi.
Zentralsekretär: Dipl. Ing. Günther Haiden.

VERBAND DER FORSTAKADEMIKER ÖSTERREICHS

(Wien III, Marxergasse 2, Tel. 73 15 31)
Obmann: ObFstM. Dipl. Ing. Rudolf Heindl.
Geschäftsführer: Sekr. Dipl. Ing. Heinrich Mosser.

29

**VERBAND DER DIPLOM-INGENIEURE UND FORSTMEISTER
DER ÖSTERREICHISCHEN STAATSFORSTVERWALTUNGEN**

(Wien III, Marxergasse 2, Tel. 73 15 311)

Obmann: F.M. Dipl. Ing. Walter Streinz.
Geschäftsführer: Dipl. Ing. Dr. Josef Ortner.

VERBAND DER FORSTWIRTE

(Bruck a. d. Mur)

Obmann: Forstmeister Ing. Ernst Scholze.
Geschäftsführer: Oberforstmeister Ing. Heinrich Ott.

DER WILDBACH- UND LAWINENVERBAUUNG ÖSTERREICHS

(Willach, Peraustraße 25, Tel. 04242-6579)

Obmann: Dipl. Ing. Dr. Julian Stritzl.
Obmann-Stellvertreter: Dipl. Ing. Otto Tautscher.

VERBAND DER FORSTAKADEMIKER IM ÖFFENTL. DIENST

(Eisenstadt, Burgtollgasse)

Obmann: FR. Dipl. Ing. Siegfried Beidl.
Geschäftsführer: FstKöör. Dipl. Ing. Otto Herndlitsch.

SEKTION STUDIERENDE FORSTWIRTE

(Wien 18, Peter Jordan-Straße 65)

Obmann: Nikolaus Hénning.
Geschäftsführer: Franz Werner Hillgarten.

ÖSTERREICHISCHER STAATSFORSTVEREIN

Obmann: ObFö. Max Moyr, Reichraming, O. Ö.,
Tel. 07255-842.

ÖSTERR. ALLGEM. FORSTERBUND

Obmann: ObFö. Georg Krauland, Reichenfels im Lavanttal,
Kärnten, Tel. 04359-224.

VEREIN DER FORSTAUFICHTSBEAMTEN ÖSTERREICHS

Obmann: LdsObFö. Norbert Enrich, Villach, Roseggerstr. 3/II,
Tel. 04242-468.

ÖSTERREICHISCHE GESELLSCHAFT FÜR HOLZFORSCHUNG

(Wien III, Arsenal, Objekt Nr. 212, Tel. 65 17 07)

Präsident: Baurat h. c. Dipl. Ing. Hans Lippert.
Geschäftsführer: Oberst a. D. Ing. Felix Tonbuk.
Wissenschaftlicher Leiter: Prof. Dr. Josef Kissler.

30

AMT DER NIEDERÖSTERREICHISCHEN LANDESRÉGIERUNG

(Wien I, Herrngasse 11-13, Tel. 63 57 11)

Landeshauptmann: Dipl. Ing. DDDr. h. c. Leopold Figl.
Landeskulturreferent: Landesrat ÖKR. Johann Walthner.

LANDESAMT VI/11-(LANDESFORSTINSPEKTION)

(Wien I, Dr. Karl Lueger-Ring 14, Tel. 63 85 22)

Leiter: HR. Dipl. Ing. Igor Welehorský.
Stellvertreter: ObFstR. Dipl. Ing. Herbert Grohs (Schutzforstangelegenheiten, fachliche Überprüfung d. Bezirksforstinsp.).

Sachbearbeiter: FstR. Dipl. Ing. Alfred Gerll (Forstpolitik, fachl. Angelegenheiten des Forstbetriebes, Forstpersonalangelegenheiten einschl. Forsterausbildung, Aufklärung und Propaganda).

FstR. Dipl. Ing. Friedrich Mahofsky (Forstausföhrung, Bauhof und Maschinenpark).

FstKöör. Dipl. Ing. Adolf Siebenecker (Forstschutz, Holzanschlag, Forsteinrichtung, Nebennutzungen),
FstKöör. Dipl. Ing. Johann Renhofer (Fachliche Angelegenheiten des Forstsaatgutgesetzes, Forstausföhrung),
FstObhinsp. Ing. Josef Forstner (Landesforstgärten, Aufzucht und Forstpflöge).

LANDESAMT VI/4

(Forst-, Jagd-, Fischerei- und Veterinärrecht, landw. Rechtsangelegenheiten, Landarbeiterrecht, Grundverkehrsrecht, Bodenreform).

(Wien I, Bankgasse 3, Tel. 63 16 71)

Leiter: HR. Dr. Hermann Denk.

LANDESAGARSERNAT FÜR NIEDERÖSTERREICH

(Wien I, Bankgasse 3, Tel. 63 16 71)

Vorsitzender: LHptm. Dipl. Ing. DDDr. h. c. Leopold Figl.
Stellvertreter: LR. ÖKR. Johann Walthner, HR. Dr. Hermann Denk.

Mitglieder und Ersatzmitglieder: Rgsk. Dr. Kurt Romstorfer, RgsObKöör. Dr. Herbert Nimföhr, RgsKöör. Ferdinand Dörtl, ÖLGR. Dr. Carl Kehrer, ÖLGR. Dr. Roman Wresinsky, R. d. ÖLGer. Dr. Friedrich Peters, ÖLGR.

31

Dr. Otto Huber, LGR. Franz Maier, HR. Dipl. Ing. Karl Beilner, HR. Dipl. Ing. Igor Welehorskij, ObBaur. Dipl. Ing. Friedrich Wolf, ObFsr. Dipl. Ing. Herbert Grohs, Fsr. Dipl. Ing. Alfred Gerl, Baur. Dipl. Ing. August Rauscher, Dir. Dipl. Ing. Karl Altmann.

LANDESAMT B/11

(Agrartechnik)
(Wien 1, Bankgasse 1—3, Tel. 63 16 71-74)

Leiter: HR. Dipl. Ing. Karl Beilner.

FORSTTECHNISCHE ABTEILUNG

FÜR WILDBACH- UND LAWINENVERBAUUNG

(Wien 1, Dr. Karl Lueger-Ring 14, Tel. 63 91 47)

Sektion Wien

Leiter: Hofrat Dipl. Ing. Ulrich Langthaler.

Gebietsbauleitungen

für das Viertel unter dem Wienerwald und Burgenland,
(Wiener Neustadt, Neunkirchnerstraße 125)

Leiter: FstObKodr. Dipl. Ing. Harald Desing.

für das Traisen- und Pielachgebiet,
(Wien 1, Dr. Karl Lueger-Ring 14)

Leiter: FstObKodr. Herbart Dollhopf.

für das Erlauf- und Ybbsgebiet,
(Wien 1, Dr. Karl Lueger-Ring 14)

Leiter: FstObKodr. Dipl. Ing. Otto Tautscher.

für das nördliche Niederösterreich,
(Wien 1, Dr. Karl Lueger-Ring 14)

Leiter: ObFsr. Dipl. Ing. Alfred Posch.

für den Wienerwald und untere Donau-Zubringer,
(Wien 1, Dr. Karl Lueger-Ring 14)

Leiter: Fsr. Dipl. Ing. Otto Schirmböck.

VERWALTUNG DER BUNDEFORSTGÄRTEN IN NIEDERÖSTERREICH

(Wien 1, Dr. Karl Lueger-Ring 14, Tel. 63 85 22)

Leiter: ObFsr. Dipl. Ing. Dr. Karl Puhane.

Rechnungsführer: Ernst Gröschl.

Fö. Otto Futschek, Fö. Josef Kopcsandj, Fö. Gerhard Thalhammer.

NIEDERÖSTERREICHISCHE LANDES-LANDWIRTSCHAFTSKAMMER

(Wien 1, Löwelstraße 16, Tel. 63 66 46, 63 07 41)

Präsident: OKR. Natr. Alois Scheibenreif.

Vizepräsidenten: Bundesrat OKR. Theo Eggendorfer, Matthias Bierbaum.

Kammeramtsdirektor: OKR. Dipl. Ing. Dr. Leo Müller.

Forstabteilung:

Leiter: Forstdir. Dipl. Ing. Raimund Görtler (Forst- und Handelpolitik, Forstl. Genossenschaftswesen, Holzabsatz).

Referenten: Fstm. Dipl. Ing. Wolfgang Hockl (Forstl. Brunnungswesen, Ausstellungen).

Fstm. Dipl. Ing. Friedrich Terschl (Waldschätzungen, Forstl. Beweissicherung, Forstlenrichtung, Forstl. Einheitsurteile).

Fsthspp. Dr. jur. Hans Peter Bobek (Forstl. Betriebsprüfungen und Kalkulationen, Steuerfragen, Holzpreisberichte).

Fstm. Dipl. Ing. Leopold Strenn (Forstarbeiterausbildung, Forstl. Aufklärung und Beratung, Forstl. Kurswesen).

Fstm. Dipl. Ing. Edwin Tüchy (Aufforstung, Forstpflanze und sonstige Aktionen, Forstschutz, Forstgärten und Forstplanzenbeschaffung, Auwaldmeliorierung, Förderung des Anbaues von Schnellwuchsholzarten).

KAMMER FÜR ARBEITER UND ANGESTELLTE IN DER LAND- UND FORSTWIRTSCHAFT NIEDERÖSTERREICH

(Wien 1, Marco d'Aviamogasse, Tel. 52 16 01)

Präsident: Franz Jöstl.

Vizepräsidenten: Abg. z. Natr. Pius Schneeberger, Alfred Zangl.

LANDESHOLZWIRTSCHAFTSRAT NIEDERÖSTERREICH

(Wien 1, Regierungsgasse 1, Tel. 63 66 91)

Obmann: Leg. Rat i. R. Lothar Stockert.

1. Stellvertreter: NR. Josef Wallner

2. Stellvertreter: Kom. Rat Stöckler

3. Stellvertreter: Dipl. Ing. Dr. Prinz Hans Moritz von und zu Liechtenstein

Geschäftsführer: Dipl. Ing. Ludwig Haslinger.

LANDESVERBAND

NIEDERÖSTERREICHISCHER WALDBESITZER

(Wien 1, Schauflergasse 6/V, Tel. 63 22 05)

Obmann: Georg Schönborn-Buchheim.

Obmannstellvertreter: Dipl. Ing. Dr. Ulrich Schenker.

Sektion A (Hochwald)

Obmann: Leg. Rat i. R. Fritz Lothar Stockert

Sektion B (Ausschlagwald)

Obmann: Dipl. Fw. Heinrich IV. Reuß.

Geschäftsführer: Forstdir. Dipl. Ing. Raimund Görtler.

GEWERKSCHAFT DER

ANGESTELLTEN IN DER PRIVATWIRTSCHAFT

(Wien 9, Maria Theresienstraße 11—13, Tel. 34 36 00)

Landessektion Niederösterreich

Vorsitzender: Ing. Max Paletta.

GEWERKSCHAFT DER

ÖFFENTLICHEN BEDIENTETEN

Landesvorstand für Niederösterreich:

(Wien 1, Marc Aurel-Straße 5, Tel. 63 34 61)

Sektion Land- und Forstwirtschaft:

1. Vorsitzender: Ernst Gröschl (Wien 1, Dr. Karl Lueger-Ring 14)

2. Vorsitzender: Fö. Franz Kornberger (Purkersdorf, Hauptpl. 6)

Landessekretär: Hans Janak, Ferdinand Täuber.

GEWERKSCHAFT DER

ARBEITER IN DER LAND- UND FORSTWIRTSCHAFT

(Wien 6, Loquaipplatz 9, Tel. 57 75 01)

Landessektion für Wien und Niederösterreich

Landessekretär: Franz Kopp, Leopold Lechner.

NIEDERÖSTERREICHISCHER LANDESJAGDVERBAND

(Wien 1, Schottenring 23, Tel. 34 14 71)

Jägerschule:

(Wien 16, Flätzersteig 8, Tel. 92 61 36)

Landesjägermeister: Min. a. D. Ing. Dr. Ludwig Strobl.

34

Stellvertreter: Prdt. Dir. Bruno Marek.

Geschäftsführer: Min. Rat i. R. Dr. Sepp Allinger.

BEZIRKSFORSTINSPEKTIONEN

Bezirksforstinspektion Baden

(Baden, Johannesgasse 2, Tel. 02252-2043)

Leiter: FstR. Dipl. Ing. Wilfried Blaschek.

Forstaufsichtsstationen

Baden: Fö. Rudolf Konrad

Weidenbach: Fö. August Glockner.

Bezirksforstinspektion Gänserndorf und Mistelbach

Pol. Bezirke Gänserndorf und Mistelbach

(Gänserndorf, Schönkirchnerstraße 1, Tel. 02282-261;

Mistelbach, Hauptplatz 4/5, Tel. 57 95 05/Mistelbach 33)

Leiter: FstR. Dipl. Ing. Franz Binder.

Forstaufsichtsstationen

Mistelbach: FstObhsp. Robert Mildner

Gänserndorf: FstFlhsp. Friedrich Roßböck.

Bezirksforstinspektion Horn

(Horn, Frauenhofnerstraße 2, Tel. 651)

Leiter: FstObhsp. Ing. Wilhelm Nowak, KziObfö. Alexander Stöger.

Forstaufsichtsstation

Horn: FstFlhsp. Josef Lipp.

Bezirksforstinspektion Krems

Pol. Bezirk Krems a. d. Donau — Stadt und Land

(Krems, Austraße 31, Tel. 02732-3113)

Leiter: FstObhsp. Ing. Aurel Fiedler.

Forstaufsichtsstationen

Krems a. d. Donau: FstFlhsp. Friedrich Siegritz

Gröhl: Fö. Johann Prader

Spitz: Fö. August Noderer.

Bezirksforstinspektion Lilienfeld

(Lilienfeld, Dörfel 45, Tel. 62)

Leiter: FstObhsp. Josef Mogerl.

Forstaufsichtsstationen

Annaberg: Fö. Gottfried Schneider

Hainfeld: FstFlhsp. Friedrich Gangl

Lilienfeld: Fö. Ignaz Zinn.

35

Bezirksforstinspektion Melk

(Melk, Abt Karl-Stroße 23, Tel. 02752-381)
Leiter: ObFstR. Doz. Dipl. Ing. Dr. Walter Kossarz, KzIFö.
Hubert Weilingger.

Forstaufsichtsstationen
Melk: FstFlnsp. Franz Lorenz
Pöggstall: Fö. Franz Swoboda.

Bezirksforstinspektion Neunkirchen

(Neunkirchen, Peischingerstraße 17, Tel. 02635-521)
Leiter: FstR. Dipl. Ing. Helmut Wimmer, KzIFö. Gerhard Schmid.

Forstaufsichtsstationen
Aspang: FstFOblnsp. Rudolf Helmbocher
Gloggnitz: FstFlnsp. Hermann Maier, Fö. Franz Hazod
Neunkirchen: Fö. Johann Binder.

Bezirksforstinspektion St. Pölten

Pol. Bezirk St. Pölten — Stadt und Land
(St. Pölten, Am Bischofsteich 1, Tel. 02742-2551)
Leiter: FstR. Dipl. Ing. Erwin Pawel.

Forstaufsichtsstationen
Kirchberg a. d. Pielach: FstFlnsp. Leopold König
Neulengbach: Fö. Helmut Suppan
St. Pölten: Fö. Andreas Bruckner.

Bezirksforstinspektion Scheibbs

(Scheibbs, Hauptplatz 1, Tel. 301 und 302)
Leiter: FstObKödr. Dipl. Ing. Josef Wallner.

Forstaufsichtsstationen
Gaming: Fö. Gustav Peckary
Gresten: Fö. Rudolf Reitingger
Scheibbs: Fö. Heinz Kurczacz.

Bezirksforstinspektion Tulln/Erdfeld

Pol. Bezirke Hollabrunn, Korneuburg und Tulln
(Wien I, Dr. Karl Lueger-Ring 14, Tel. 63 85 22)
Leiter: ObFstR. Dipl. Ing. Geza Polkovicz, KzIFö. Albin Teuschl.

Forstaufsichtsstationen
Korneuburg und Tulln: FstFOblnsp. Peter Funk
Hollabrunn: FstFOblnsp. Rudolf Seydl.

Bezirksforstinspektion Waidhofen/Thaya

Pol. Bezirke Waidhofen/Th. und Gmünd
(Waidhofen/Th., Niederleutnerstraße 12, Tel. 210)
Leiter: FstR. Dipl. Ing. Eduard Knell.

Forstaufsichtsstationen
Raabs a. d. Thaya: FstFlnsp. Hubert Schaller
Heidenreichstein: FstFlnsp. Gustav Schwartz
Waidhofen/Th.: Fö. Hermann Schmidt
Weitra: Fö. Klaus Rabl.

Bezirksforstinspektion Waidhofen/Ybbs

Pol. Bezirk Amstetten und Stat. Stadt Waidhofen/Y.
(Waidhofen/Y., Schloßweg 2, Tel. 97)
Leiter: ObFstR. Dipl. Ing. Dr. Franz Bauer.

Forstaufsichtsstationen
Waidhofen/Y.: FstFlnsp. Karl Patoschka
Amstetten: ObFö. Leo Baumann
Haag: Fö. Konrad Fronkl.

Bezirksforstinspektion Wien-Umgebung

Pol. Bezirke Bruck/L., Mödling und Wien-Umgebung
(Wien I, Löwelstraße 20, Tel. 63 06 01)
Leiter: ObFstR. Dipl. Ing. Erwin Arockner, KzIFö. Karl Eckling.

Forstaufsichtsstationen
Bruck/L.: Fö. Richard Ernecker
Wien-Umgebung: Fö. Johann Weigmann

Bezirksforstinspektion Wr. Neustadt

(Wr. Neustadt, Neuklosterplatz 1, Tel. 02622-2511)
Leiter: ObFstR. Dipl. Ing. Matthias Privitzer, KzIObFö. Arnold Denk.

Forstaufsichtsstationen
Kirchschlag: FstFOblnsp. Erwin Gruber
Gutenstein: FstFlnsp. Edwin Schrom
Wr. Neustadt: Fö. Anton Pauschenwein.

Bezirksforstinspektion Zwettl

(Zwettl, Bahnhofstraße 1, Tel. 461)
Leiter: FstR. Dipl. Ing. Edmund Teuffl.

Forstaufsichtsstationen
Zwettl: ObFö. Erich Gutwillinger
Groß-Gerungs: Fö. Erich Sommer
Ottenschlag: Fö. Heinrich Denk.

NIEDERÖSTERREICHISCHE AGRARBEZIRKSBEHÖRDE

(Wien 1, Fischhof 3, Tel. 63 43 69)

Amtsvorstand: HR. Dr. Karl Mattes.

Technischer Leiter: HR. Dipl. Ing. Ferdinand Hauner.

Forstwirtschaftliche Fachabteilung:

Leiter: HR. Dipl. Ing. Karl Sigloch.

Zugeteilt: AgrObBaur. Dipl. Ing. Friedrich Gabitzer, AgrBaur. Dipl. Ing. Karl Vogt, AgrBaubObkKör. Dipl. Ing. Ernst Dießner, Dipl. Ing. Wolfram Merkl, AgrObRev. Ing. Johann Hofmeister, Fö. Johann Sturzelbaum, FachObOffz. Herbert Axmann.

FORSTLICHE BEZIRKSBAUERNKAMMERSEKRETÄRE

Dipl. Ing. Johann Rotzler, Aspang, Bezirksbauernkammern Aspang, Kirchschlag;

Dipl. Ing. Josef Neuhauser, Forstmeister, Gmünd, Bezirksbauernkammern Gmünd-Schrems, Litschau, Weitra, Waidhofen/Thaya, Dobersberg, Raabs/Thaya;

Dipl. Ing. Ernst Hohenbichler, Forstmeister, Gutenstein, Bezirksbauernkammern Gutenstein, Pottenstein, Baden;

Dipl. Ing. Karl Osterreicher, Forstmeister, Lilienfeld, Bezirksbauernkammern Hainfeld-Lilienfeld, Kirchberg a. d. Pielach;

Dipl. Ing. Johann Goll, Krems, Bezirksbauernkammern Krems, Langenlois, Gföhl, Mautern, Spitz a. d. Donau;

Dipl. Ing. Johann Schöpler, Melk, Bezirksbauernkammern Herzogenburg, Melk, Neulengbach, Persenbeug, St. Pölten, Ybbs a. d. D., Pöggstall;

Dipl. Ing. Rudolf Gradgrtzer, Neunkirchen, Bezirksbauernkammern Neunkirchen, Gloggnitz, Wiener Neustadt;

Dipl. Ing. Franz Proppner, Scheibbs, Bezirksbauernkammern Scheibbs, Gaming, Mank.

Dipl. Ing. Walter Hiesel, Forstmeister, Waidhofen a. d. Ybbs, Bezirksbauernkammern Amstetten, Haag, St. Peter i. d. Au, Waidhofen a. d. Ybbs.

Dipl. Ing. Dr. Hubert Leitner, Forstmeister, Zwettl, Bezirksbauernkammern Allentsteig, Groß-Gerungs, Ottenschlag, Zwettl.

38

BEZIRKSGESCHAFTSSTELLEN DES

N. Ö. LANDESJAGDVERBANDES

Bezirksjägermeister

Amstetten: BJM. Josef Gruber, V. Sch. Dir., Zeilern; **Baden:** BJM. Dr. Otto Seitschek, R. A., Baden, Frauengasse 4; **Bruck a. d. Leitha:** BJM. Franz Deininger, Regelsbrunn 30; **Gänserndorf:** BJM. Dr. Josef Böckl, Ob. Finanzrat, Pyrawarth 320; **Gmünd:** BJM. Reg. Insp. i. R. Sepp Hochfellner, Post Gmünd, Wielands 83; **Hollabrunn:** BJM. Forstfachinsp. Rudolf Seydl, Hollabrunn, Winwartersstraße 2; **Horn:** BJM. Karl Kufstein, Post Röhrenbach, Schloß Grellenstein (BGSt. d. NO. LJV. Horn, Bezirkshauptmannschaft); **Korneuburg:** BJM. Ing. Hermann Wiesmair, Stockerou, Schießstattgasse 47; **Krems:** BJM. Gustav R. Weils, Krems/D., Hohensteinstraße 11; **Lilienfeld:** BJM. Forstfachoberinsp. Josef Magerl, Post Lilienfeld, Dörfel 54; **BJM.-Stellv.** Joh. Hinteregger, Landeskammerrat, Annaberg; **BJM.-Stellv.** Franz Wallner, Fachlehrer, Hainfeld a. d. Gölsen; **Melk:** BJM. Ing. Dr. Jaro Tommaides, Melk/D., Linzerstraße 35; **Mistelbach:** BJM. Dr. Robert Harner, Gutsbesitzer, Alt Peraru; **BJM.-Stellv.** Leopold Kletzer, Bgm., Eibesthal; **BJM.-Stellv.** (Geschäftsführung) Theodor Scharinger, Mistelbach, Hofnergasse 9; **Mödling:** BJM. Ing. Anton Glathe, Obstm., Mödling, Nansengasse 18/22/1; **Neunkirchen:** BJM. Karl Stowasser, Neunkirchen, Hauptplatz 10; **Scheibbs:** BJM. Engelbert Hager, Lunzamt 63, Post Lunz am See; **St. Pölten:** prov. BJM. LGR. Paul Wallner, St. Pölten, Munggenaststr. 40; **Tulln:** BJM. Dir. Karl Grimm, Post Judenau, Freundorf 56; **Waidhofen/Thaya:** BJM. Dipl. Ing. Konrad Noe-Nordberg, Post Windigsteig, Meirns 19; **Wien:** BJM. Min. Rat Dr. Sepp Allinger, Wien 1, Schottenring 23; **BJM.-Stellv.** Friedrich Göstl, Wien 6, Stiepengasse 6; **Wien-Umgebung:** BJM. Hans Andri, Post Rannersdorf b. Schwechat, Zwölfaxing 9; **BJM.-Stellv.** Dir. Eduard Böhm, Klosterneuburg, Bobenbergerstraße; **BJM.-Stellv.** Thomas Schilk, Gerasdorf, Hauptstraße 37; **BJM.-Stellv.** Forstmeister Dipl. Ing. Dr. Walter Schwarz, Tullnerbach-Lawies, Terrassenplatz 1; **Wr. Neustadt:** BJM. Dipl. Ing. Kurt Hofer, Wr. Neustadt, Pleyergasse 6; **BJM.-Stellv.** Ing. Karl Fucker, Wr. Neustadt, Domplatz 18; **Zwettl:** BJM. Dipl. Ing. Herbert Grulich, Fstm., Zwettl, Stift.

39

AMT DER WIENER LANDESGEBIETSPOLIZEI

(Wien I, Rathaus 1, Lichtentfelsg. 2, Tel. 45 16 31)

Landeshauptmann-Bürgermeister: Franz Jonas.

Landeshauptmann-Stellvertreter und amtsführender Stadtrat der Geschäftsgruppe VII: GR. Knzlr. Karl Lakowitzsch.

LANDESFORSTINSPEKTION WIEN

MAGISTRATSABTEILUNG 49

(Wien V, Schönbrunnerstraße 54, Tel. 57 95 85)

Leiter: LFDir. Dipl. Ing. Dr. Herbert Tomiczek.

Stellvertreter: ObFR. Dipl. Ing. August Loos (Holzverkauf, Jagd, Fischerei).

Referenten: ObFR. Dipl. Ing. Karl Melon (Allgemeine und forstliche Angelegenheiten).

ObFR. Dipl. Ing. Dr. Gustav Müller (Grundstücktransaktionen-Bewertung).

Dipl. Ing. Wilhelm Hans (Wohlfahrtsaufstellungen, Erholungswald und Forstbetriebsseinrichtung).

BEZIRKSFORSTINSPEKTION

(Wien V, Schönbrunnerstraße 54, Tel. 57 95 85)

Leiter: ObFR. Prof. Dipl. Ing. Dr. Gustav Müller.

FASt.: ObFö. Walter Strasser.

MAGISTRATSABTEILUNG 58

(Wien I, Rathausstraße 14—16, Tel. 45 16 81)

(rechtliche Angelegenheiten des Ernährungswesens, der Landwirtschaft und des Wasser- und Schiffahrtswesens)

Leiter: Sen. Rat Dr. Karl Sattopa.

Referent f. Jagd- u. Naturschutz: OMR. Dr. Josef Iselsögger.

WIENER LANDWIRTSCHAFTSKAMMER

(Wien VI, Gumpendorferstraße 15, Tel. 57 95 28)

Präsident: Min. Rat a. D. Ing. Dr. Franz Hengl.

Vizepräsidenten: Ing. Karl Reiter, OKR. Ignaz Fischer.

Kammeramtsdirektor: OblLWR. Dipl. Ing. Hermann Strunz.

Fachreferent für Land- und Forstwirtschaft: Dipl. Ing. Florian Fuhrmann.

40

LANDESHOLZWIRTSCHAFTSRAT FÜR WIEN

(Wien IV, Schwarzenbergplatz 14, Tel. 65 61 17)

Obmann: Kom. Rat Herbert Fundulus.

Stellvertreter: FM. Dipl. Ing. August Loos.

Geschäftsführer: Dr. Alexander Grabner.

WIENER LANDESJAGDVERBAND

(Wien III, Gartnergasse 3, Tel. 72 67 91)

Landesjägermeister: Rudolf Graef.

Stellvertreter: Karl Bachheimer.

Bezirksjägermeister:

1. bis 9. Bezirk: Hans Pilthal, Wien V, Parnaschgasse 7/2/10.

10. und 11. Bezirk: Johann Schorsch, Wien X, Pernersdorferstraße 22.

12. bis 15. und 23. Bezirk: Ofm. Ing. Robert Minich, Wien XIII, Hermesvilla.

16. bis 19. Bezirk: OKR. Franz Mayer, Wien XIX, Pfarrpl. 2.

20. und 21. Bezirk: AR. Franz Felty, Kornreuburg, Schubertstraße 45.

22. Bezirk: Leopold Bolzer, Wien XXII, Markweg 10.

Plagt Sie der Holzwurm -

fragen Sie die GTF

41

**AMT DER BURGENLÄNDISCHEN LANDESREGIERUNG
LANDESFORSTINSPEKTION GRUPPE XI**

Zuständiger Landesrat: Reinhold Polster.
Leiter: Hofrat Dipl. Ing. Hermann Socher.
Stellvertreter: Forstrat Dipl. Ing. Siegfried Beidl (Forstaus-
schießung, Forstrecht),
Dipl. Ing. Otto Herditsch (Forstbetriebseinrichtung,
Waldbau, Waldverwertung),
Dipl. Ing. Friedrich Prandl (Forstaus-schießung),
Anschriff: Eisenstadt, Freiheitsplatz 1, Tel. 02682-2551.

**LANDESKULTUR UND TECHNISCHE AGRAR-ABTEILUNG,
ABTEILUNG V**

Leiter: Hofrat Dr. Johann Thury, Hofrat Dipl. Ing. Johann
Portschy, Dr. Johann Andert.
Anschriff: Eisenstadt, Freiheitsplatz 1, Tel. 02682-2551.
Oberbaurat Dipl. Ing. Stefan Klikovich (Agrarische Operatio-
nen),
Anschriff: Eisenstadt, Schloßbaracke.

LANDESAGARARSENAT

Vorsitzender: Wirkl. Hofrat Ulrich Sattler.
Beisitzer: LGR. Dr. Friedrich Bischof; OLR. Dr. Kurt Zwietauer;
LGR. Dr. Franz Cortella; OLR. Dr. Robert Simon; Richter
Erich Feil; LGR. Dr. Günther Walenta; Wirkl. Hofrat Forst-
direktor Dipl. Ing. Hermann Socher; LReg. Forstrat Dipl. Ing.
Siegfried Beidl; Wirkl. Hofrat Dipl. Ing. Johann Portschy,
für den Vorstand der agrartechnischen Abteilung; Wirkl.
Hofrat Dipl. Ing. Arnulf Böswirth, Direktor Landwirtschafts-
rat Dipl. Ing. Karl Guttmann, landw. Sachverständiger;
Landwirtschaftsrat Dipl. Ing. Raimund Mollner; Wirkl. Hof-
rat Dr. Paul Luff; L. O. Reg. Rat Dr. Josef Sühs; L. Reg.
Rat Dr. Johann Buczold; L. Reg. Rat Dr. Erich Drogtschitz,
als Berichterstatter für den Vorstand der Rechtsabteilung
für Bodenreform.
Schriftführer: L. Verw. Fachinspektor Ludwig Wurz.

VERWALTUNG DER BUNDESFORSTGÄRTEN IM BURGENLAND

Leiter: Förster Josef Petschinger.
Anschriff: Eisenstadt, Freiheitsplatz 1, Tel. 02682-2551.

BURGENLÄNDISCHE LANDESLANDWIRTSCHAFTSKAMMER

Präsident: Ökonomierat Franz Kroyer.
Stellvertreter: Landesrat Reinhold Polster.

42

Kammeramtsdirektor: Landwirtschaftsrat Dipl. Ing. Josef
Mollner
Landwirtschaftsrat Dr. Karl Langer
Landwirtschaftsrat Dr. Josef Schmall
Landwirtschaftsrat Dipl. Ing. Raimund Mollner.
Forstreferent: Dipl. Ing. Rudolf Hüller.
Anschriff: Eisenstadt, Esterhazystraße 15, Tel. 02682-2537.

**KAMMER FÜR ARBEITER UND ANGESTELLTE FÜR
DAS BURGENLAND**

Präsident: Franz Babanitz.
Stellvertreter: Heinrich Knotzer, Hans Bleier.
Kammeramtsdirektor: Dr. Heinrich Kapoun.
Anschriff: Eisenstadt, Kalvarienbergplatz 7, Tel. 02682-2504.

LANDESHOLZWIRTSCHAFTSRAT BURGENLAND

Obmann: Ing. Karl Mörz.
Stellvertreter: Präsident Johann Grabenhofer, Kom. Rat Karl
Augusta, Forstmeister Anton Mokesch.
Geschäftsführer: Hofrat Dipl. Ing. Hermann Socher.
Anschriff: Eisenstadt, Kammer der Gewerbl. Wirtschaft,
Tel. 02682-2586.

**VERBAND DER LAND- UND FORSTWIRTSCHAFTLICHEN
GUTSBETRIEBE IM BURGENLAND**

Präsident: Dr. Karl Draskovich, Güssing.
Geschäftsführer: Rechtsanwalt Dr. Emil Schreiner.
Anschriff: Eisenstadt, Esterhazyplatz 5, Tel. 02682-2613.

LANDESJAGDVERBAND BURGENLAND

Landesjägermeister: Hofrat Dipl. Ing. Franz Strobl.
Stellvertreter: Hofrat Dipl. Ing. Hermann Socher.
Geschäftsführer: Stefan Tschurlovits.
Anschriff: Eisenstadt, Hauptstraße 12, Tel. 02682-2226, 2923.

43

Bezirksjägermeister

Neusiedl am See: Hofrat Josef Kaintz, Neusiedl am See;
Eisenstadt: Ing. Hans Springschitz, Siegendorf; **Mattersburg:**
Regierungsrat Dr. Alfons Kalbacher Marz; **Oberpullendorf:**
Oberförster Johann Treiber, Oberpullendorf; **Oberwart:** Di-
rektor Andreas Friedrich, Pinkarfeld; **Güssing:** Direktor Karl
Tunkl, Deutsch-Tschauschendorf; **Jennersdorf:** Regierungsrat
Otto Roth, Jennersdorf.

BEZIRKSFORSTINSPEKTION BURGENLAND-NORD

(Pol. Bezirke Neusiedl/See, Eisenstadt, Mattersburg, Oberpul-
lendorf)

Leiter: Oberforstrat Dipl. Ing. Friedrich Grebacher
Oberförster Stefan Wilt, Förster Arkadie Tuschinski.

Anschrift: Bezirkshauptmannschaft Eisenstadt, Tel. 02682-2511.

FORSTAUFICHTSTATION NEUSIEDL/SEE

Leiter: Oberförster Emmerich Stummer.

Anschrift: Bezirkshauptmannschaft Neusiedl am See, Tel. 1.

FORSTAUFICHTSTATION OBERPULLENDORF

Leiter: Oberförster Johann Treiber, Oberförster Josef Bauer,
Förster Josef Supper, Forstadjunkt Herbert Stummer.

Anschrift: Bezirkshauptmannschaft Oberpullendorf,
Tel. 02612-305, 304.

BEZIRKSFORSTINSPEKTION BURGENLAND-SUD


(Pol. Bezirke Oberwart, Güssing, Jennersdorf)

Leiter: Forstrat Dipl. Ing. Alfred Reib, Oberförster Franz
Posch, Oberförster Ernst Schlawfer, Förster Franz Kiss,
Förster Johann Herlicska.

Anschrift: Oberwart, Tel. 382.

Ihre Kulturen schützt

das Chrom EWAG-Gitter



Generalvertretung für Österreich:

GTF

Gesellschaft zur Förderung der Technik in der
Forst-, Land- und Holzwirtschaft Ges. m. b. H.

Wien I, Johannesgasse 4
Tel. 0222/52 49 59



**Verzeichnis der Forstbetriebe mit Waldbesitz
über 50 ha
Niederösterreich**

BEZIRKSFORSTINSPEKTION BADEN

Agrargemeinschaft der Urhausbesitzer, Alland.

Eigentümer: Agrargemeinschaft der Urhausbesitzer,
Gesamtfläche: 254 ha, davon 159 ha Waldfläche.
Personal: Leopold Strasser, Obmann, Alland 56.

Heilstätte Alland, Alland i. Geb., Post Alland II, Tel. 51.

Eigentümer: Pensionsversicherungsanstalt der Arbeiter.
Gesamtfläche: 160 ha, davon 72 ha Waldfläche, 72 ha Eigen-
jagdfläche.

Personal: Josef Nestler, Jagdaufsichtsrang.

Forstverwaltung Alland der Österr. Bundesforste, Alland 13.

Eigentümer: Republik Österreich.

Gesamtfläche: 5021 ha, davon 4983 ha Waldfläche (38 ha
Schutzwald).

Personal und Reviere: Dipl. Ing. Erich Hengel, Forstmeister,
Dipl. Ing. Othmar Holzweiser, zug. Forstwart, Viktor Rezny,
Kanzleiförster.

Revier Krainerhütte: Gerhard Morawek, Revierförster, Re-
vier Alland: Anton Konwika, Oberförster, Manfred Stei-
ner, Revierförster, Johann Jagersberger, Revierförster, Otto
Müller, Revierförster, Revier Glasbüten: Wilhelm Kern-
stock, Oberförster, Revier Raisenmarkt: Johann Oberhofer,
Revierförster, Revier Haselbach-Neuhaus: Franz Fiala, Re-
vierförster, Johann Lorenz, Forstwart, Heinrich Würdlauer,
vierförster, Revier Zobl: Karl Plesskott, Revierförster,
Forstwart.

**Agrargemeinschaft „Urhausbesitz Altenmarkt/Triesting“,
Post Altenmarkt-Thenneberg.**

Eigentümer: Agrargemeinschaft „Urhausbesitz Altenmarkt/
Triesting“.

Gesamtfläche: 166 ha, davon 157 ha Waldfläche.
Personal: Friedrich Sloup, Obmann, Altenmarkt 39.

46

Stadtgemeinde Bad Vöslau, Tel. 0 22 52-7161.

Eigentümer: Stadtgemeinde Bad Vöslau.
Gesamtfläche: 114 ha, davon 82 ha Waldfläche.
Personal: Dr. Leopold Prenner, Wien VII.

Stadtgemeinde Baden, Tel. 0 22 52-2217.

Eigentümer: Stadtgemeinde Baden.
Gesamtfläche: 316 ha, davon 155 ha Waldfläche.
Personal: Dr. Julius Hahn, Bürgermeister, Josef Kerschbaum,
Gemeinderat, Leopold Iwanowski, Aufseher.

**Anton und Anna Buchart, Furth-Ebbelal 4, Post Weissenbach
a. d. Triesting.**

Eigentümer: Anton und Anna Buchart.
Gesamtfläche: 58 ha, davon 51 ha Waldfläche.

**Bundeslehr- und Versuchsforst Merkenstein, Galfarn, Haupt-
straße 18, Tel. 0 22 52-7524.**

Eigentümer: Bundesministerium für Land- und Forstwirtschaft.
Gesamtfläche: 4721 ha, davon 4618 ha Waldfläche (137 ha
Schutzwald), 6233 ha Eigenjagdfläche.

Personal und Reviere: Dipl. Ing. Wilhelm Flaidorfer, Forstrat,
Dipl. Ing. Raimund Plattner, Johann Götz, Kanzleiförster,
Leopoldine Konrad, Veronika Heimlicher.
Revier Merkenstein: Ingo Witt, Revierförster, Erwin Gruber,
Adjunkt, Anton Kazianka, Forstpraktikant, Revier Grossau:
Fritz Holzinger, Revierförster, Rudolf Hatellner, Förster,
Franz Kaindl, Forstwart, Revier Grabenweg: Wilhelm Ze-
hner, Oberförster, Leopold Braun, Forstwart, Revier Reh-
gras: derzeit kein Revierförster, Raimund Weinkopf, Forst-
wart, Revier Muggendorf: Walter Bödenauer, Revierförster,
Arnulf Fritsch, Förster, Peter Brettleger, Forstwart.

**Dr. Heinrich Doblhoff-Dier'sche Forstverwaltung, Baden-Rau-
henstein, Helenenstr. 102, Tel. 0 22 52-2515.**

Eigentümer: Dr. Heinrich Doblhoff-Dier.
Gesamtfläche: 794 ha, davon 555 ha Waldfläche, 740 ha
Eigenjagdfläche.

Personal und Reviere: Otto Nestler, Förster und Forstver-
walter, Hartwig Prieler, Jagdgehilfe; Reviere Lindkogel,
Mitterberg und Weikersdorf.

5

47

**Drasche-Wartinberg'sche Revierverwaltung, Ebreichsdorf,
Telefon 02254-217.**

Eigentümer: Richard Drasche-Wartinberg.
Gesamtfäche: 1070 ha, davon 274 ha Waldfläche, 1070 ha
Eigenjagdfläche.

Personal: Wilhelm Bräuer, Revierförster, Robert Gabbriel,
Forstaufseher, Otto Mach, Jäger.

**Gutsverwaltung Emmerberg in Hernstein, Post Berndorf,
Tel. 02633-268.**

Eigentümer: Alejandra Habsburg-Lothringen de Riera.
Gesamtfäche: 786 ha, davon 690 ha Waldfläche (62 ha
Schutzwald), 720 ha Eigenjagdfläche.

Personal und Reviere: Dipl. Ing. Erich Scharb, Forstmeister,
Anna Steiner, Buchhalterin, Vinzenz Griebel, Kanzleiangestellter.

Reviere: Emmerberg, Starhemberg und Fischau; Hubert
Kubiczek, Revierförster; Revier Hohe Wand; Leopold
Kopsky, Revierleiter.

Esterhazy'sche Forstverwaltung, Pottendorf.

Eigentümer: Dr. Ladislaus Esterhazy.

Gesamtfäche: 780 ha, davon 192 ha Waldfläche, 124 ha
Eigenjagdfläche.

Personal: Leopold Schubert, Revierjäger.

Erhard Fischer, Pottenstein a. d. Triesting.

Eigentümer: Erhard Fischer.

Gesamtfäche: 115 ha, davon 115 ha Waldfläche, 115 ha
Eigenjagdfläche.

Personal: Johann Zierhofer, Forst- und Jagdaufseher.

Franz Josefscher Besitz, Berndorf IV, Tel. 02672-2323.

Eigentümer: Franz Josef Habsburg-Lothringen.

Gesamtfäche: 787 ha, davon 787 ha Waldfläche, 787 ha
Eigenjagdfläche.

**Maria und Josefa Fürst, Furth-Ebelthal 2, Post Weissenbach
a. d. Triesting.**

Eigentümer: Maria und Josefa Fürst; je die Hälfte.
Gesamtfäche: 184 ha, davon 147 ha Waldfläche.

Gemeinde Gainfarn, Tel. 02252-7574.

Eigentümer: Gemeinde Gainfarn.

Gesamtfäche: 109 ha, davon 72 ha Waldfläche.

Personal: Michael Scherz, Bürgermeister.

48

**Margarete Grabenweger, Furth-Ebelthal 6, Post Weissenbach
a. d. Triesting.**

Eigentümer: Margarete, mj. Franz und mj. Marie Graben-
weger.

Gesamtfäche: 112 ha, davon 95 ha Waldfläche.

**Josef und Anna Grill, Furth 38, Post Weissenbach a. d.
Triesting.**

Eigentümer: Josef und Anna Grill.

Gesamtfäche: 57 ha, davon 51 ha Waldfläche.

Agrargemeinschaft Grillenberg bei Berndorf.

Gesamtfäche: 65 ha, davon 59 ha Waldfläche.

Personal: Franz Krenn, Obmann, Grillenberg 7.

Maria Gritsch, auf der Au 53, Pottenstein a. d. Triesting.

Eigentümer: Maria, Josef und Franz Gritsch.

Gesamtfäche: 87 ha, davon 59 ha Waldfläche.

Grunderwerbinteressengemeinschaft Seibersdorf.

Eigentümer: Grunderwerbinteressengemeinschaft Seibersdorf
(28 Anteile).

Gesamtfäche: 89 ha, davon 84 ha Waldfläche.

Anna Haller, Raisenmarkt 15.

Eigentümer: Anna Haller.

Gesamtfäche: 66 ha, davon 50 ha Waldfläche.

Zisterziensertiff Heiligenkreuz, Tel. 1.

Eigentümer: Zisterziensertiff Heiligenkreuz.

Gesamtfäche: 4796 ha, davon 4796 ha Waldfläche (46 ha
Schutzwald), 5403 ha Eigenjagdfläche.

Personal und Reviere: Dipl. Ing. Franz Gaumannmüller, Forst-
direktor, Friedrich Hödlmoser, Rentmeister, Josef Hörl,
Angestellter, Konrad Riensel, Angestellter, Friedrich Müll-
ner, Förster, Forstinspektor.

Revier Moyerling: Ludwig Köck, Revierförster; Revier Sie-
genfeld: Franz Frosch, Oberförster; Revier Gooden: Willi-
bold Lindbichler, Revierförster; Revier Willdegg: Rudolf
Stockinger, Revierförster; Revier Gföller: Max Hager, Re-
vierförster; Revier Wolfsohl: Hans Rothner, Revierförster;
Revier Grub: Karl Gaumannmüller, Revierförster.
Forstl. Nebenbetrieb: Säggwerk, Heinrich Schieder.

**Karl Heinz, Land- und Forstwirtschaft, Furth 16, Post Weis-
senbach a. d. Triesting.**

Eigentümer: Karl und Katharina Heinz.

Gesamtfäche: 105 ha, davon 97 ha Waldfläche.

49

Forstverwaltung Hernstein, Post Berndorf, Tel. 02633-268.

Eigentümer: Anton Habsburg-Lothringen.
Gesamtfläche: 1423 ha, davon 1358 ha Waldfläche (12 ha Schutzwald), 1374 ha Eigenjagdfläche.
Personal und Reviere: Dipl. Ing. ~~Erich Scharb~~, Forstmeister, Anna Steiner, Buchhalterin, Vinzenz Griebel, Kanzleiangestellter.
Revier Hernstein I: Franz Stepanek, Revierförster, Revier Hernstein II: Kurt Simon, Revierförster.

Katharina Hönigsberger, Pottenstein a. d. Triesting 70.

Eigentümer: Katharina Hönigsberger.
Gesamtfläche: 86 ha, davon 70 ha Waldfläche.

Forstverwaltung Klausenleopoldsdorf der Österr. Bundesforste, Kl. Leopoldsdorf/Mitterriegel 72, Tel. 1.

Eigentümer: Republik Österreich.
Gesamtfläche 3149 ha, davon 3149 ha Waldfläche.
Personal und Reviere: Dipl. Ing. Johann Fraisl, Forstmeister, Alois Kargl, Kanzleiförster.
Revier Achsbach: Friedrich Enzelsberger, Revierförster; Klausen Hochstraß: Otto Schurecker, Revierförster; Reviergitter: Reinold Herring, Revierförster; Revier Schöpflpoldsdorf: Viktor Boyerl, Revierförster, Revier Klausenleopoldsdorf: Viktor Boyerl, Revierförster, Albin Neubauer, Revierförster, Walter Riener, Revierförster, Oskar Neubauer, Revierförster, Adolf Lauber, Forstadjunkt.

Forstverwaltung Klein-Mariazell, Post Altenmarkt-Thenebergster.

Eigentümer: Forstrat Dipl. Ing. Leendert Smidt und Geschwister.
Gesamtfläche: 1158 ha, davon 1054 ha Waldfläche (31 ha Schutzwald), 1158 ha Eigenjagdfläche.
Personal: Josef Gruber, Förster, Konrad Matzinger, Förster.

Ferdinand und Anna Krenn, Furth 39, Post Weissenbach a. d. Triesting.

Eigentümer: Ferdinand und Anna Krenn.
Gesamtfläche: 67 ha, davon 61 ha Waldfläche.

Franz Krenn, Furth-Mayerhof 5, Post Weissenbach a. d. T.

Eigentümer: Franz Krenn.
Gesamtfläche: 130 ha, davon 115 ha Waldfläche.

50

Heinrich Krenn, Furth a. d. Triesting 15.

Eigentümer: Heinrich und Martha Krenn.
Gesamtfläche: 95 ha, davon 87 ha Waldfläche.

Johann und Stefanie Krenn, Furth-Mayerhof 3, Post Weissenbach a. d. Triesting.

Eigentümer: Johann und Stefanie Krenn, je die Hälfte.
Gesamtfläche: 117 ha, davon 100 ha Waldfläche.

Betriebsgemeinschaft Krenn-Nagl, Land- und Forstwirtschaft, Furth 6, Post Weissenbach a. d. Triesting, Tel. 02674-20518.

Eigentümer: Franziska Krenn und Anna Nagl.
Gesamtfläche 321 ha, davon 296 ha Waldfläche, 21 ha Eigenjagdfläche.
Personal: Anton Nagl.

Forstverwaltung Lammerau der Österr. Bundesforste, Lammerau 138, Post Klausen-Leopoldsdorf, Tel. 12.

Eigentümer: Republik Österreich.
Gesamtfläche: 3284 ha, davon 3284 ha Waldfläche.

**Kulturvorbereitung,
Bestandespflege**

TORMONA 100

zur Stockausschlag- und Buschwerk-
bekämpfung, Landholzläuterung

TORMONA 80

Buschwerkbekämpfung
Westeichenentlastung

DOWPON

zur Bekämpfung verdämmender
Gräser

e-ro-Mittel . . . verlaß Dich drauf!

Epro-Gesellschaft mbH.

Wien XII, Laaslegasse 5-11

Personal und Reviere: Dipl. Ing. Franz Langthaler, Forstmeister, Dipl. Ing. Gerhard Böhm, zug. Forstwirt, Fritz Ackermann, Kanzleiförster.
Revier St. Corona: Karl Hanreich, Oberförster; Revier Neuwald: Josef Kreuzer, Oberförster; Revier Obergrödl: Josef Lechner, Oberförster; Revier Groß-Krottenbach: Karl Alfons, Revierförster; Revier Riesenbach: Andreas Edlinger, Revierförster; Revier Lammerau: Walter Köhler, Revierförster, Walter Riedler, Revierförster.

Franz Lechner, Furth a. d. Triesting, Nienthal 2.

Eigentümer: Franz Lechner.
Gesamtfläche: 117 ha, davon 96 ha Waldfläche (2 ha Schutzwald).

Johann und Johanna Lechner, Furth-Mayerhof 6, Post Weissenbach a. d. Triesting.

Eigentümer: Johann und Johanna Lechner.
Gesamtfläche: 162 ha, davon 142 ha Waldfläche.

Johann und Johanna Lechner, Furth-Steinwandgraben Nr. 1, Post Weissenbach a. d. Triesting.

Eigentümer: Johann und Johanna Lechner.
Gesamtfläche: 143 ha, davon 109 ha Waldfläche.

Johann und Katharina Lechner, Furth-Nienthal 5, Post Weissenbach a. d. Triesting.

Eigentümer: Johann und Katharina Lechner.
Gesamtfläche: 87 ha, davon 75 ha Waldfläche.

Josef und Martha Lechner, Furth a. d. Triesting 42.

Eigentümer: Josef und Martha Lechner.
Gesamtfläche: 77 ha, davon 67 ha Waldfläche (10 ha Schutzwald).

Josefa Lechner, Furth-Mayerhof 4, Post Weissenbach a. d. Triesting.

Eigentümer: Josefa Lechner.
Gesamtfläche: 98 ha, davon 81 ha Waldfläche.

Matthias Lechner, Furth a. d. Triesting, Mayerhof 7.

Eigentümer: Matthias Lechner.
Gesamtfläche: 163 ha, davon 147 ha Waldfläche (16 ha Schutzwald).

Heinrich und Rosa Leiner, Furth a. d. Triesting, Steinwandgraben 10.

Eigentümer: Heinrich und Rosa Leiner.
Gesamtfläche: 116 ha, davon 89 ha Waldfläche (15 ha Bannwald), 170 ha Eigenjagdfläche.

Johann und Friederike Lenz-Lechner, Furth-Steinwandgraben 5, Post Weissenbach a. d. Triesting.

Eigentümer: Johann u. Friederike Lenz-Lechner, je die Hälfte.
Gesamtfläche: 88 ha, davon 65 ha Waldfläche.

Gemeinde Lindbrunn, Post Enzesfeld/Triesting.

Eigentümer: Gemeinde Lindbrunn.
Gesamtfläche: 140 ha, davon 77 ha Waldfläche.
Personal: Franz Wöhner, Bürgermeister.

Hans Maresch, Reihof, Post Alkenmarkt-Thenneberg im Triestingtal, Tel. 02673-240.

Eigentümer: Osk. Rat Hans Maresch, Wien IX, Garnisong. 1, Christine Kunz, Wien VIII, Langeggasse 72.
Gesamtfläche: 1720 ha, davon 1222 ha Waldfläche, 1608 ha Eigenjagdfläche.

Personal und Reviere: Dipl. Ing. Werner Niedereder, Oberforstmeister, Hollenburg, P. Maria Rain, Kärnten.
Revier Rehof-Thenneberg: Ing. Karl Herrmann, Oberverwalter; Revier Miesenbach bei Gutenstein: Franz Lhotzky, Verwalter, Ferdinand Lernpass, Revierjäger; Revier Furth bei Weissenbach a. d. Triesting: Alois Riegler, Revierleiter.
Forstl. Nebenbetrieb: Sägewerk Reihof, Kurt Salat, Leiter.

Leopoldine Palzer, Gutsverwaltung Grabenweg, Post Pottenstein a. d. Triesting.

Eigentümer: Leopoldine Palzer, Wien XVIII, Theresienng. 20.
Gesamtfläche: 198 ha, davon 164 ha Waldfläche, 198 ha Eigenjagdfläche.
Personal: Johann Palzer, Wirtschafter.

Franz Postasi, Grabenweg 5, Post Pottenstein a. d. Triesting.

Eigentümer: Franz Postasi.
Gesamtfläche: 321 ha, davon 274 ha Waldfläche, 319 ha Eigenjagdfläche.

Johann Reischer, Furth a. d. Triesting 3.

Eigentümer: Johann Reischer.

Gesamtfläche: 169 ha, davon 157 ha Waldfläche.

Johann und Johanna Reischer, Grabenweg 6, Post Pottenstein a. d. Triesting.

Eigentümer: Johann und Johanna Reischer.

Gesamtfläche: 131 ha, davon 109 ha Waldfläche, 131 ha Eigenjagdfläche.

Josef Reischer jun., Furth a. d. Triesting, Oedla 2.

Eigentümer: Josef Reischer jun.

Gesamtfläche: 234 ha, davon 195 ha Waldfläche (22 ha Schutzwald), 128 ha Eigenjagdfläche.

**Heinrich und Maria Riegler, Pottenstein a. d. Triesting 64.
Telefon 02672-2455.**

Eigentümer: Heinrich und Maria Riegler.

Gesamtfläche: 104 ha, davon 96 ha Waldfläche.

**Rothschild'sche Forstverwaltung, Enzesfeld a. d. Triesting.
Telefon 02256-2191.**

Eigentümer: Golfpark Ges. m. b. H. und Golfpark Voduz.

Gesamtfläche: 541 ha, davon 510 ha Waldfläche, 510 ha Eigenjagdfläche.

Personal: Dipl. Ing. Erich Scharb, Forstmeister, Fritz Holzinger, Oberförster.

Agrargemeinschaft St. Veit a. d. Triesting, Tel. 02672-2377.

Eigentümer: Agrargemeinschaft St. Veit a. d. Triesting.

Gesamtfläche: 129 ha, davon 121 ha Waldfläche, 126 ha Eigenjagdfläche.

Personal: Franz Hüttgraber, Obmann, St. Veit a. d. Triesting, Karl Stummer, Geschäftsführer.

Franz Schaupp, Furth a. d. Triesting, Ebelthal 5, Post Weissenbach a. d. Triesting.

Eigentümer: Franz Schaupp.

Gesamtfläche: 95 ha, davon 76 ha Waldfläche.

Franz Schönthaler, Furth-Steinwandgraben 4, Post Weissenbach a. d. Triesting.

Eigentümer: Franz Schönthaler.

Gesamtfläche: 64 ha, davon 56 ha Waldfläche.

Ernst Schultes, Berndorf IV, Essentherstr. 11.

Eigentümer: Ernst Schultes.

Gesamtfläche: 54 ha, davon 54 ha Waldfläche.

Johann Siegl, Furth-Steinwandgraben 6, Post Weissenbach a. d. Triesting.

Eigentümer: Johann Siegl.

Gesamtfläche: 107 ha, davon 84 ha Waldfläche.

Urhausbesitz Soob.

Gesamtfläche: 264 ha, davon 264 ha Waldfläche, 264 ha Eigenjagdfläche.

Personal: Friedrich Laurenz, Obmann, Soob.

Adolf und Helene Steiner, Neusiedl 6, Post Berndorf, Tel. 02672-3518.

Eigentümer: Adolf und Helene Steiner, Josef Steiner.

Gesamtfläche: 69 ha, davon 57 ha Waldfläche.

Josef und Eva Steiner, Furth a. d. Triesting, Guglhof 1.

Eigentümer: Josef und Eva Steiner.

Gesamtfläche: 146 ha, davon 125 ha Waldfläche, 168 ha Eigenjagdfläche.

Karl und Emma Steiner, Grillenberg 22, Post Berndorf.

Eigentümer: Karl und Emma Steiner.

Gesamtfläche: 95 ha, davon 83 ha Waldfläche.

Leopold Steiner, Furth a. d. Triesting 17.

Eigentümer: Leopold und Elisabeth Steiner.

Gesamtfläche: 176 ha, davon 159 ha Waldfläche, 175 ha Eigenjagdfläche.

Franz Stockreiter, Furth a. d. Triesting, Nienthal 3.

Eigentümer: Franz Stockreiter.

Gesamtfläche: 71 ha, davon 58 ha Waldfläche (2 ha Schutzwald).

Waldhof Theuringer, Nöstach, Tel. Raasdorf 5.

Eigentümer: Leopold Theuringer, Raasdorf 10.
Gesamtfläche 159 ha, davon 88 ha Waldfläche, 159 ha
Eigenjagdfläche.

**Vereinigte Metallwerke Ranshofen-Berndorf AG., Telefon
02672-2205, 2475.**

Eigentümer: Vereinigte Metallwerke Ranshofen-Berndorf AG.
Gesamtfläche: 428 ha, davon 279 ha Waldfläche, 400 ha
Eigenjagdfläche.

Forstl. Nebenbetrieb: Sägewerk, Heinz Lechner, Sägeleier.

**Wasserleitungsverband der Triestingtaler und Sudbahnge-
meinden, Bad Vöslau.**

Gesamtfläche: 389 ha, davon 371 ha Waldfläche (Bannwald),
378 ha Eigenjagdfläche.

Personal: Landtagsobgeordneter Bürgermeister Alois Jirovetz,
Obmann, Traiskirchen, Dipl. Ing. Felix Pospischil, Bad Vös-
lau, Revier-Aufsichtsstation Furth „Horras“: Hubert Eidler,
Förster.

**Dr. Fritz Wichtl, Eberbach, Furth a. d. Triesting, Post Weis-
senbach a. d. Triesting.**

Eigentümer: Dr. Fritz Wichtl $\frac{3}{8}$, Ilse Lug $\frac{3}{8}$, Dr. Eberhard
Wichtl $\frac{2}{8}$, alle Wien VIII, Horneringplatz 2.
Gesamtfläche: 203 ha, davon 171 ha Waldfläche, 190 ha
Eigenjagdfläche.

Personal und Reviere: Anton Hofstätter, Jagdaufseher,
Reviere Eberbach-Hocheck, Furth a. d. Triesting, Potten-
stein a. d. Triesting.
Forstl. Nebenbetrieb: Schmuckreisigkultur.

Alfred Wiesethaler, Furth a. d. Triesting, Ebeltal 7.

Eigentümer: Alfred Wiesethaler, Wien III, Invalidenstr. 13,
Telefon 72 59 742.
Gesamtfläche: 115 ha, davon 99 ha Waldfläche, 115 ha
Eigenjagdfläche.
Personal: Willibald Peer, Wirtschaftler.

Wilhelms'sche Gutsverwaltung, Ober-Waltersdorf.

Telefon 02754-225.

Eigentümer: Wilhelms Erben.

Gesamtfläche: 726 ha, davon 111 ha Waldfläche, 726 ha
Eigenjagdfläche.

Personal: Hubert Neubauer, Revierjäger.

**Georg Wimpfens'sche Gutsverwaltung Fahrfeld, Post
Weissenbach a. d. Triesting, Tel. 02674-232.**

Eigentümer: Georg Wimpfen.

Gesamtfläche: 204 ha, davon 143 ha Waldfläche, 198 ha
Eigenjagdfläche.



Gegen Wildverbisschäden

ABORAL

seit Jahren bestens bewährt

Die letzte Entwicklung aber ist

ARCOTAL

zum Streichen, Sprühen od. Tauchen

Von der Forstlichen
Bundesversuchsanstalt
Schäbbrunn-Karlsbrunn
geprüft und empfohlen

Chemische Fabrik
H. STÄHLER
Hamburg - Stade

Alleinverkauf f. Österreich:

Österreichische Pflanzenschutz Gesellschaft m. b. H.

Wien VII/82, Mariahilfer Straße 58a

BEZIRKSFORSTINSPEKTION GÄNSENDORF

Gemeindewald Breitensee, Tel. 02285-212.

Eigentümer: Gemeinde Breitensee.
Gesamtfläche: 319 ha, davon 93 ha Waldfläche.
Personal: Anton Förster, Bürgermeister.

Gemeinde Deutsch-Wagram, Tel. 02247-209.

Eigentümer: Gemeinde Deutsch-Wagram.
Gesamtfläche: 240 ha, davon 111 ha Waldfläche.
Personal: Otto Hubner, Bürgermeister.

Agrargemeinschaft Drösing.

Eigentümer: Agrargemeinschaft Drösing.
Gesamtfläche: 452 ha, davon 426 ha Waldfläche.
Personal: Johann Kammerer, Obmann, Drösing, Franz Fischer, Forstwart.

Gemeindewald Ebenthal, Telefon 1.

Eigentümer: Marktgemeinde Ebenthal.
Gesamtfläche: 154 ha, davon 124 ha Waldfläche, 154 ha Eigenjagdfläche.
Personal: Josef Metz, Bürgermeister.

Schutzforst Ebenthal, Telefon 11.

Eigentümer: Ernst Coburg.
Gesamtfläche: 980 ha, davon 866 ha Waldfläche.
Personal und Reviere: Ing. Fritz Radl, Forstmeister, Kornenburg, Stockerauerstraße 80.
Revier Ebenthal: Josef Neitouschek, Revierförster; Reviere Stillfried und Dürnkurt: Friedrich Schach, Oberförster.

Waldgenossenschaft Ebenthal.

Eigentümer: Waldgenossenschaft Ebenthal.
Gesamtfläche: 164 ha, davon 164 ha Waldfläche, 164 ha Eigenjagdfläche.
Personal: Josef Kraus, Obmann, Ebenthal.

Forstverwaltung Eckartsau der Osterr. Bundesforste, Eckartsau 1, Tel. 10.

Eigentümer: Republik Österreich.

Gesamtfläche: 4205 ha, davon 3880 ha Waldfläche (325 ha Schutzwald).

Personal und Reviere: Dipl. Ing. Norbert Putzgruber, Forstmeister, Josef Köhler, Kanzelförster.

Revier Orth a. d. Donau: Otto Kamelander, Oberförster; Revier Eckartsau: Hermann Zorn, Oberförster; Revier Wilzelsdorf: Karl Schweinhammer, Revierförster; Revier Schönau: fernreuth: Ludwig Weizker, Revierförster; Revier Mühlleiten: Ernst Josef Wimmer, Revierförster; Revier Ecksau: Karl Luksch, Rezecho, Revierförster; Revier Eckartsau: Karl Luksch, Revierförster, Gerhard Rieck, Revierförster, Helmut Riecker, vierförster, Josef Schöndorfer, Forstadjunkt, Heinz Holzmann, Forstadjunkt.

Gemeindewald Gänserndorf, Tel. 02282-351.

Eigentümer: Stadtgemeinde Gänserndorf.
Gesamtfläche: 240 ha, davon 233 ha Waldfläche.
Personal: Josef Graf, Bürgermeister, Johann Brückl, Waldaufseher.

Agrargemeinschaft Waldgenossenschaft Hohentruppersdorf.

Eigentümer: Agrargemeinschaft Waldgenossenschaft Hohentruppersdorf.
Gesamtfläche: 635 ha, davon 601 ha Waldfläche, 635 ha Eigenjagdfläche.
Personal: Michael Prialz, Obmann, Hohentruppersdorf, Walter Leitgeb, Revierförster, Josef Emminger, Heger.

Gutsinhabung Ludmilla Kucera, Straßhof a. d. Nordbahn.

Eigentümer: Ludmilla Kucera.
Gesamtfläche: 154 ha, davon 91 ha Waldfläche.
Personal: Jakob Wernhart, Landwirt.

Otto Lahner, Unteresiebenbrunn 87, Tel. 02286-306.

Eigentümer: Otto Lahner.
Gesamtfläche: 680 ha, davon 124 ha Waldfläche (124 ha Schutzwald), 671 ha Eigenjagdfläche.

Gemeindewald Lasse, Telefon 1.

Eigentümer: Marktgemeinde Lasse.
Gesamtfläche: 826 ha, davon 106 ha Waldfläche.
Personal: Franz Weiss, Bürgermeister, Josef Fitzthum, Förster.

Fürst Liechtenstein'sches Forstamt Hohenau/March, Tel. 36.

Eigentümer: Regierender Fürst Franz Josef II von und zu Liechtenstein.

Gesamtfläche: 3560 ha, davon 3066 ha Waldfläche (10 ha Schutzwald), 5031 ha Eigenjagdfläche.

Personal und Reviere: Dipl. Ing. Bruno Hörler, Oberforstmeister, Brigitte Albrecht, Sekretärin.
Revier Rabensburg-Föhrenwald: Hans Rumpel, Revierförster, Revier Hohenau: Otto Riedmüller, Forstkontrollor, Johann Stepanek, Forstwart, Franz Rothaler, Oberheger; Revier Hausbrunn: Rudolf Gruber, Forstwart; Revier Kettilasbrunn: Josef Meixner, Revierförster, Bernd Tietjen, Forstwart; Revier Eibesthal: Ing. Karl Schwegel, Oberforstverwalter, Robert Müller, Waldheger; Revier Herrbaumgarten: Julius Lausch, Revierförster; Revier Sparboch: Franz Girschele, Revierverwalter, Josef Ofner, Revierförster, August Hahn, Waldheger.

Gemeindewald Markgrafenusiedl, Tel. 1.

Eigentümer: Marktgemeinde Markgrafenusiedl.

Gesamtfläche: 250 ha, davon 130 ha Waldfläche, 120 ha Eigenjagdfläche.

Personal: Anton Sykora, Bürgermeister.

Gemeindewald Markthof, Tel. 02285-28104.

Eigentümer: Marktgemeinde Markthof.

Gesamtfläche: 244 ha, davon 56 ha Waldfläche.

Personal: Johann Reiter, Bürgermeister.

Waldgenossenschaft Matzen.

Eigentümer: Waldgenossenschaft Matzen.

Gesamtfläche: 172 ha, davon 166 ha Waldfläche, 172 ha Eigenjagdfläche.

Personal: Johann Friedlmayer, Obmann, Matzen 26.

Gutsverwaltung Matzneusiedl, Probstdorf, Tel. 19.

Eigentümer: Ing. Hans Thavont.

Gesamtfläche: 212 ha, davon 56 ha Waldfläche.

Personal: Dipl. Ing. Alexander Rehak.

Waldgenossenschaft Neusiedl a. d. Zaya.

Eigentümer: Waldgenossenschaft Neusiedl a. d. Zaya.

Gesamtfläche: 264 ha, davon 249 ha Waldfläche.

Personal: Mathias Bierbaum, Obmann, Ludwig Seifer, geschäftsführender Obmann, beide Neusiedl a. d. Zaya.

Waldgenossenschaft „Neusiedler Waldbesitzer“ in Spannberg.

Eigentümer: Waldgenossenschaft „Neusiedler Waldbesitzer“, in Spannberg.

Gesamtfläche: 176 ha, davon 147 ha Waldfläche.

Personal: Leopold Düringer, Obmann.

Waldgenossenschaft Niedersulz.

Eigentümer: Waldgenossenschaft Niedersulz.

Gesamtfläche: 135 ha, davon 135 ha Waldfläche.

Personal: Josef Geissler, Obmann, Nieder-Sulz, Mathias Hoberl, Waldaufseher, Ober-Sulz 190.

Gemeindewald Ober-Siebenbrunn, Tel. 02286-218.

Eigentümer: Marktgemeinde Ober-Siebenbrunn.

Gesamtfläche: 348 ha, davon 230 ha Waldfläche (230 ha Schutzwald).

Personal: Andreas Plappert, Bürgermeister.

Gemeindewald Oberweiden, Tel. 4.

Eigentümer: Gemeinde Oberweiden.

Gesamtfläche: 540 ha, davon 160 ha Waldfläche.

Personal: Friedrich Lang, Bürgermeister.

Panny'sche Gutsverwaltung, Marchegg-Salmhof, Tel. 02285-209.

Eigentümer: Otto Panny.

Gesamtfläche: 661 ha, davon 83 ha Waldfläche.
Personal: Hans Bräuer, Oberförster, Josef Windisch, Heger.

Gemeindewald Pirawarth, Tel. 10.

Eigentümer: Marktgemeinde Pirawarth.

Gesamtfläche: 154 ha, davon 99 ha Waldfläche.
Personal: Dr. Josef Böckl, Bürgermeister, Oberfinanzrat.

Gemeindewald Probstdorf, Tel. 11.

Eigentümer: Gemeinde Probstdorf.
Gesamtfläche: 138 ha, davon 64 ha Waldfläche.
Personal: Josef Rosar, Bürgermeister.

**Forstverwaltung Anna Elisabeth Schönauer, Marchegg,
Tel. 02285-290.**

Eigentümer: Anna Elisabeth Schönauer.
Gesamtfläche: 1153 ha, davon 813 ha Waldfläche.
Personal und Reviere: Leopold Schicker, Rentmeister, Hans Bräuer, Revierförster, Johann Vivoda, Forstgehilfe,
Reviere Marchegg und Zwerndorf.

Agrargemeinschaft der 101 Besifteten, Spanenberg.

Eigentümer: Agrargemeinschaft der 101 Besifteten, Spanenberg.
Gesamtfläche: 85 ha, davon 85 ha Waldfläche.
Personal: Johann Wohlmuth, Obmann, Spanenberg 64.

Thanovats Erben, Probstdorf, Tel. 20.

Eigentümer: Maria Thavonat, Anna Fuchsig, Marie und Elisabeth Heneberg.
Gesamtfläche: 552 ha, davon 51 ha Waldfläche.
Personal: Richard Zehnbauer, Heger.

Gemeindewald Weikendorf, Tel. 02282-210.

Eigentümer: Marktgemeinde Weikendorf.
Gesamtfläche: 130 ha, davon 83 ha Waldfläche.
Personal: Ing. Johann Linzhuber, Bürgermeister.

Wienerwelten'sche Gutsverwaltung, Leopoldsdorf im Marchfeld, Tel. 8.

Eigentümer: Maria Prosoroff geb. Wienerwelten, Georg Rudolf Prosoroff, Maria Clarissa Prosoroff.
Gesamtfläche: 963 ha, davon 136 ha Waldfläche, 900 ha Eigenjagdfläche.
Personal: Dipl. Ing. Robert Schubert, Gutsleiter, Hans Gruber, Förster.

Gemeinde Witzelsdorf.

Eigentümer: Gemeinde Witzelsdorf.
Gesamtfläche: 197 ha, davon 70 ha Waldfläche.
Personal: Johann Gindl, Bürgermeister.

Gemeindewald Zistersdorf, Tel. 401.

Eigentümer: Stadtgemeinde Zistersdorf.
Gesamtfläche: 199 ha, davon 133 ha Waldfläche.
Personal: Ferdinand Reiter, Bürgermeister, Landtagsabgeordneter.

Waldgenossenschaft Zistersdorf.

Gesamtfläche: 148 ha, davon 125 ha Waldfläche, 148 ha Eigenjagdfläche.
Personal: Leopold Denk, Obmann, Zistersdorf.

Gutsverwaltung Zuckermantelhof, Straßhof, Tel. 245.

Eigentümer: Walter Kisling.
Gesamtfläche: 300 ha, davon 60 ha Waldfläche.
Personal: Josef Ladner, Jagdaufsichtsorgan.

Sicheren Schutz vor Willkürschäden bieten die amtlich geprüften zuverlässigen Präparate

FCH 60/I

Wildvergiftungsmittel rot und blau, das in Österreich am meisten gekaufte Mittel!

FEGOL

Fegeschutzmittel, hochrot, verstärkt. Auch als Vergiftungsmittel für Sommer und Winter hervorragend geeignet!

WANOL

Schälschutzmittel
Nageschutzmittel

FORST-CHEMIE Erich Winfeld, 7631 Altdorf/Baden
Spezialfabrik für Forstschutzmittel

Alleinverkauf für Österreich:

Österreichische Pflanzenschutz Gesellschaft m. b. H.

Wien VII/62, Mariahilfer Straße 88a

BEZIRKSFORSTINSPEKTION MISTELBACH

**Hans Abensperg und Traunsches Forstamt, Walkersdorf
a. d. Ostbahn, Tel. 02245-206.**

Eigentümer: Johann Adam Abensperg und Troun, Bockfließ,
Schloß.
Gesamtfläche: 3614 ha, davon 3214 ha Waldfläche, 3214 ha
Eigenjagdfläche.
Personal und Reviere: Ing. Waldemar Westphal, Forstmeister,
Forstwirtschaftsführer, Wilhelm Bertlik, Rentmeister.
Revier Walkersdorf Süd: Viktor Gnauer, Oberförster, Jo-
hann Gschwandtner, Oberheger, Agapit Vogg, Oberheger;
Revier Walkersdorf Nord: Franz Theinschnock, Revierför-
ster, Anton Schön, Revierjäger; Revier Althof-Bockfließ:
Edmund Prolz, Revierverwalter, Alois Wenko, Revierjäger;
Revier Groß Schweinbarth: Edmund Hagen, Revierförster,
Josef Zerhau, Revierjäger.

**Gutsverwaltung Alt-Prerou der Harmer KG, Post Wilden-
dürnbach, Tel. Laa/Thaya 412.**

Eigentümer: Harmer KG, Wildendürnbach.
Gesamtfläche: 593 ha, davon 79 ha Waldfläche, 593 ha
Eigenjagdfläche.
Personal: Johann Rödl, Revierförster.

Gemeinde Altruppersdorf.

Eigentümer: Gemeinde Altruppersdorf.
Gesamtfläche: 153 ha, davon 84 ha Waldfläche.
Personal: Josef Binder, Bürgermeister, Alois Hoyden, Heger,
Waldaufseher.

Waldgenossenschaft Elbesthal.

Eigentümer: Waldgenossenschaft Elbesthal.
Gesamtfläche: 163 ha, davon 162 ha Waldfläche.
Personal: Josef Scheiner, Obmann, Elbesthal, Franz Schöp-
beck, Waldaufseher.

Agrargemeinschaft „Gemeindeleithen“ in Paasdorf.

Eigentümer: Agrargemeinschaft „Gemeindeleithen“.
Gesamtfläche: 74 ha, davon 71 ha Waldfläche.
Personal: Josef Heinisch, Obmann, Paasdorf 131.

**Funkirchen'sche Forst- und Gutsverwaltung Steinebrunn,
Post Drasenhofen, Tel. Steinebrunn 8.**

Eigentümer: Dr. Johann und Karoline Funkirchen.
Gesamtfläche: 1587 ha, davon 1077 ha Waldfläche, 1515 ha
Eigenjagdfläche.
Personal und Reviere: Alfred Führer, Forstmeister, Friede-
rike Weiß, Kanzleiangestellte.
Revier Neuruppersdorf: Rudolf Braunstingl, Oberförster;
Revier Zlabern: Alois Haydn, Waldheger; Revier Fosan-
garten: Otto Frank, Förster, Johann Axler, Waldheger.

Gemeinde Groß-Engersdorf.

Eigentümer: Marktgemeinde Groß-Engersdorf.
Gesamtfläche: 347 ha, davon 51 ha Waldfläche.
Personal: Josef Waldhouser, Bürgermeister.

**Forstverwaltung Dominik Hardegger, Stronsdorf 169,
Tel. 7 DV.**

Eigentümer: Dominik Hardegger sen.
Gesamtfläche: 175 ha, davon 175 ha Waldfläche, 175 ha
Eigenjagdfläche.
Personal: Dominik Hardegger jun., Förster; Leopold Neichl,
Revierjäger.
Forstl. Nebenbetriebe: Sägewerk und Holzhandel.

Waldgenossenschaft Hörersdorf.

Eigentümer: Waldgenossenschaft Hörersdorf.
Gesamtfläche: 138 ha, davon 114 ha Waldfläche.
Personal: Basmüller, Obmann, Anton Bogner, Waldaufseher,
Philipp Gloner, Waldaufseher.

Agrargemeinschaft Hüttendorf.

Eigentümer: Agrargemeinschaft Hüttendorf.
Gesamtfläche: 57 ha, davon 57 ha Waldfläche.
Personal: Leopold Zant, Obmann, Hüttendorf 60.

Gemeinde Hüttendorf bei Mistelbach, Tel. Mistelbach 72.

Eigentümer: Gemeinde Hüttendorf.
Gesamtfläche: 127 ha, davon 94 ha Waldfläche.
Personal: Michael Greis, Bürgermeister, Ing. Oskar Sklenar,
Forstmeister.

Siegfried Kammel Hardegger'sche Gutsinhabung Stronsdorf.

Eigentümer: Siegfried Kammel Hardegger.
Gesamtfläche: 330 ha, davon 198 ha Waldfläche.
Personal: Imre Revy, Betriebsführer, Josef Zöhner, Revierförster.

Waldgenossenschaft Kettiasbrunn.

Eigentümer: Waldgenossenschaft Kettiasbrunn.
Gesamtfläche: 260 ha, davon 260 ha Waldfläche.
Personal: Franz Bachmayer, Obmann, Kettiasbrunn.

Waldgenossenschaft Ketzelsdorf, Post Walterskirchen.

Eigentümer: Waldgenossenschaft Ketzelsdorf.
Gesamtfläche: 70 ha, davon 70 ha Waldfläche.
Personal: Matthias Hugl, Obmann, Ketzelsdorf 57.

Franz Khevenhüller-Metsch'sche Gutsverwaltung, Pellendorf, Post Gawainstal, Tel. Gawainstal 228.

Eigentümer: Franz Khevenhüller-Metsch, Hochosterwitz, Post Launsdorf, Kärnten.
Gesamtfläche: 389 ha, davon 175 ha Waldfläche (137 ha Schutzwald), 293 ha Eigenjagdfläche.
Personal und Reviere: Josef Schimek, Gutsdirektor.
Reviere Pellendorf, Höbersbrunn und Neubau: Johann Dersch, Forstaufseher und Revierjäger.

G. V. Khevenhüller'sche Forstwirtschaft, Ladendorf, Tel. 2.

Eigentümer: G. V. Khevenhüller-Metsch.
Gesamtfläche: 723 ha, davon 415 ha Waldfläche, 508 ha Eigenjagdfläche.
Personal: Leopold Holzer, Revierförster.

Agrargemeinschaft Klein-Hadersdorf.

Eigentümer: Agrargemeinschaft Klein-Hadersdorf.
Gesamtfläche: 109 ha, davon 109 ha Waldfläche.
Personal: Matthias Saubner, Obmann, Klein-Hadersdorf 20, Ing. Oskar Sklenar, Forstmeister.

Forstgut Kreuth, Schleimbach 77, Tel. 02245-37403.

Eigentümer: Leopold Hardegger.
Gesamtfläche: 186 ha, davon 180 ha Waldfläche, 186 ha Eigenjagdfläche.
Personal: Ernst Schneider, Revierjäger.

Waldbesitz der Gemeinde Ladendorf, Tel. 13.

Eigentümer: Gemeinde Ladendorf.
Gesamtfläche: 170 ha, davon 146 ha Waldfläche.
Personal: Karl Draxler, Bürgermeister.

Minoritenkonvent Asparn a. d. Zoya, Tel. 6.

Eigentümer: Minoritenkonvent Asparn a. d. Zoya.
Gesamtfläche: 105 ha, davon 72 ha Waldfläche.
Personal: Pater Bonifaz Wienand.

Forstverwaltung der Stadtgemeinde Mistelbach, Tel. 26.

Eigentümer: Stadtgemeinde Mistelbach.
Gesamtfläche: 604 ha, davon 529 ha Waldfläche.
Personal: Ing. Oskar Sklenar, Forstmeister, Johann Leopold, Waldheger.

Dr. Rüdiger Mitscha-Märheimsches Waldamt Ebendorf, Post Mistelbach, Tel. Mistelbach 1.

Eigentümer: Dr. Rüdiger Mitscha-Märheim.
Gesamtfläche: 140 ha, davon 123 ha Waldfläche, 117 ha Eigenjagdfläche.
Personal: Adolf Haydn, Revierjäger.

Gutsverwaltung Niederkreuzstetten, Tel. 3.

Eigentümer: Alice Riedl-Riedenstein.
Gesamtfläche: 970 ha, davon 656 ha Waldfläche.
Personal: Josef Schöffberger, Revierförster.

Gemeinde Paasdorf.

Eigentümer: Gemeinde Paasdorf.
Gesamtfläche: 98 ha, davon 57 ha Waldfläche.
Personal: Josef Heinisch, Bürgermeister.

Agrargemeinschaft Patzmannsdorf.

Eigentümer: Agrargemeinschaft Patzmannsdorf.
Gesamtfläche: 75 ha, davon 70 ha Waldfläche.
Personal: Josef Bauernfeind, Obmann, Patzmannsdorf.

Gemeinde Patzmansdorf.

Eigentümer: Gemeinde Patzmansdorf.
Gesamtfläche: 120 ha, davon 76 ha Waldfläche, 350 ha
Eigenjagdfläche.
Personal: Johann Böck, Bürgermeister.

Pfarrewald Patzmansdorf.

Eigentümer: Pfarre Patzmansdorf.
Gesamtfläche: 89 ha, davon 89 ha Waldfläche.
Personal: Ing. Josef Schneider, Alois Haslinger, Heger.

**Anna Plattische Forstverwaltung Loosdorf, Bez. Mistelbach,
Tel. 2**

Eigentümer: Anna Platti.
Gesamtfläche: 349 ha, davon 347 ha Waldfläche, 261 ha
Eigenjagdfläche.
Personal: Josef Ullram, Rentmeister, Karl Nekam, Waldheger.

**Manfred Plattische Forstverwaltung Loosdorf, Bez. Mistel-
bach, Tel. 2.**

Eigentümer: Manfred Platti.
Gesamtfläche: 533 ha, davon 353 ha Waldfläche, 399 ha
Eigenjagdfläche.
Personal: Josef Ullram, Rentmeister, Ferdinand Schilhammer,
Forstadjunkt.

**Gutsverwaltung Retz, Revier Waltersdorf, Post Kautendorf,
Tel. Retz 409.**

Eigentümer: Alexander Gatterburg.
Gesamtfläche: 134 ha, davon 133 ha Waldfläche, 133 ha
Eigenjagdfläche.
Personal und Reviere: Dipl. Ing. Baumgartner, Forstmeister
a. D., Richard Berets, Revierjäger.

N. O. Landesgut Reuhof, Post Pilschsdorf, Tel. 02245-422.

Eigentümer: Bundesland Niederösterreich.
Gesamtfläche: 499 ha, davon 92 ha Waldfläche, 499 ha
Eigenjagdfläche.
Personal: Hans Steinschaden, Verwalter.

Reussische Forstverwaltung Ernstbrunn, Tel. 10.

Eigentümer: Dipl. Volkswirt Heinrich IV. Reuss.
Gesamtfläche: 3274 ha, davon 2691 ha Waldfläche, 3080 ha
Eigenjagdfläche.
Personal und Reviere: Dipl. Ing. Josef Mühlstein, Forstmei-
ster, Herbert Gisser, Forstamtsadjunkt, Oberförster, Josef
Revier Ernstbrunn: Emmerich Karasek, Karl Nittmann, Re-
Blaschek, Heger; Revier Merkersdorf: Karl Nittmann, Re-
vierförster, Leopold Holzer, Heger; Revier Klement: Erich
Straub, Revierförster, Josef Paternann, Heger; Revier
Michelstetten: Otto Weitzky, Revierförster, Agidius Thal-
linger, Heger.

Salvatorianer Kolleg Mistelbach.

Eigentümer: Barnabitien.
Gesamtfläche: 65 ha, davon 65 ha Waldfläche.
Personal: Ing. Oskar Sklenar, Forstmeister, Andreas Brückl,
Waldaufseher.

Anna Schaffgotschische Gutsverwaltung Niederleis, Tel. 10.

Eigentümer: Anna Schaffgotsch.
Gesamtfläche: 325 ha, davon 146 ha Waldfläche.
Personal: Dipl. Ing. Hubert Schaffgotsch.

Ökonomie Wolfgang Schmied, Neubau, Tel. 1.

Eigentümer: Wolfgang Schmied.
Gesamtfläche: 145 ha, davon 72 ha Waldfläche, 132 ha
Eigenjagdfläche.

Waldgenossenschaft Schrick, Post Gaweinstal.

Eigentümer: Waldgenossenschaft Schrick.
Gesamtfläche: 125 ha, davon 117 ha Waldfläche, 125 ha
Eigenjagdfläche.
Personal: Franz Krammer, Obmann, Schrick 69.

Waldgenossenschaft Siebenhirten.

Eigentümer: Waldgenossenschaft Siebenhirten.
Gesamtfläche: 56 ha, davon 56 ha Waldfläche.
Personal: Franz Trischack, Obmann, Siebenhirten.

Probsteipfarre Staats, Tel. Kautendorf 6.

Eigentümer: Probsteipfarre Staats.
Gesamtfläche: 93 ha, davon 81 ha Waldfläche.

Personnl: Robert Mildner, Forst-Fachoberinspektor, Mistelbach, Roseggergasse 28.

Gut Steingasser, Frättingsdorf 79, Tel. 1.

Eigentümer: Dipl. Ing. Josef Steingasser und Mitbesitzer:
Gesamtfläche: 233 ha, davon 93 ha Waldfläche, 206 ha
Eigenjagdfläche.
Personnl: Mathias Stock, Heger.

**Gustav Suttner'sche Forst- und Gutsverwaltung Kirchstetten,
Post Neudorf bei Statz.**

Eigentümer: Gustav Suttner, Oberhöflein, Post Langau bei
Geras.
Gesamtfläche: 148 ha, davon 126 ha Waldfläche, 133 ha
Eigenjagdfläche.
Personnl: Franz Neubert, Oberförster, Alfred Graf, Revier-
jäger.

**Marie Vrints'sche Forst- und Gutsverwaltung, Poysbrunn,
Tel. 05.**

Eigentümer: Marie Vrints.
Gesamtfläche: 1470 ha, davon 1168 ha Waldfläche, 1470 ha
Eigenjagdfläche.
Personnl und Reviere: Dipl. Ing. Johann Hohenwarter, Forst-
meister.
Reviere Poysbrunn, Tennau: Dieter Auer, Förster; Reviere
Falkenstein, Hausleite: Rudolf Lerch, Waldheger; Revier
Alt-Ruppersdorf: Rudolf Horschinger, Förster.

Schutzforst Walkerskirchen, Tel. 14 und 15.

Eigentümer: Philipp Josias Sachsen Coburg und Gotha.
Gesamtfläche: 322 ha, davon 245 ha Waldfläche, 568 ha
Eigenjagdfläche.
Personnl: Johann Lahner, Heger.

**Agrargemeinschaft Wolfpassing a. d. Hochleiten,
Post Schleinbach.**

Eigentümer: Agrargemeinschaft Wolfpassing.
Gesamtfläche: 120 ha, davon 56 ha Waldfläche.
Personnl: Johann Mechtler, Obmann, Wolfpassing, Josef
Schöner, Waldaufseher.

70

UNIMOG



**Stark im Gelände -
schnell auf der Straße**

Alle Holzbringungsarbeiten schafft der UNIMOG schnell
und zuverlässig. Mühelos rückt er mit seiner Seilwinde
stärkste Stämme, und sicher zieht er schwere Anhängelasten
auch durch unwegsames Gelände.

UNIMOG macht schwere Arbeit leicht

UNIMOG - GEBIETSVERTRETUNG
RUDOLF TREBITSCH
Wien IV, Mommengasse 26, Tel. 65 46 11

71

BEZIRKSFORSTINSPEKTION HORN

Forstamt des Benediktinerstiftes Altenburg, Tel. 73-514.

Eigentümer: Benediktinerstift Altenburg.
Gesamtfläche: 3503 ha, davon 2594 ha Waldfläche, 2352 ha Eigenjagdfläche.

Personal und Reviere: Ing. Hubert Kriesel, Forstmeister, Revier Altenburg; Hubert Dikovits, Revierförster; Revier Wildberg I; Oswald Schachner, Revierförster; Revier Wildberg II und Grub: Josef Göstl, Förster, Otto Fröhlich, Waldaufseher; Revier Inntritz: Rudolf Tandler, Revierförster; Revier Drösiedl: Erich Weiß, Revierförster; Revier Wiesent: Franz Höbörth, Waldaufseher.

C. Croy'sche Forstverwaltung, Buchberg am Kamp.

Eigentümer: Carl Croy.
Gesamtfläche: 480 ha, davon 421 ha Waldfläche (10 ha Schutzwald), 483 ha Eigenjagdfläche.
Personal: Rudolf Sterzl, Heger.

Agrargenossenschaft Dallein.

Eigentümer: Agrargenossenschaft Dallein.
Gesamtfläche: 60 ha, davon 55 ha Waldfläche.
Personal: Josef Schöls, Obmann, Dallein 15.

Forstbetrieb der Agrargenossenschaft Drosendorf, Tel. 10.

Eigentümer: Agrargenossenschaft Drosendorf.
Gesamtfläche: 76 ha, davon 76 ha Waldfläche.
Personal: Alois Schneider, Obmann, Drosendorf, F. Linder, Oberforstmeister, Geras.

Bürgerspitalstiftung Drosendorf, z. H. Bezirkshauptmannschaft Horn, Tel. 13.

Eigentümer: Bürgerspitalstiftung Drosendorf.
Gesamtfläche: 106 ha, davon 69 ha Waldfläche.
Personal: Ignaz Fuchs, Forstverwalter.

Stadtgemeinde Drosendorf, Tel. 13.

Eigentümer: Stadtgemeinde Drosendorf.
Gesamtfläche: 114 ha, davon 114 ha Waldfläche.
Personal: Oswald Greulberger, Bürgermeister, Ignaz Fuchs, Forstverwalter.

Stadtgemeinde Eggenburg, Tel. 10.

Eigentümer: Stadtgemeinde Eggenburg.
Gesamtfläche: 153 ha, davon 83 ha Waldfläche.
Personal: Ernst Hofer, Bürgermeister, Alexander Stöger, Oberförster.

Waldgut Eichinger, Starrein, Post Weitersfeld.

Eigentümer: Oekonomierl Hans Eichinger, Hetzmannsdorf 16.
Gesamtfläche: 253 ha, davon 120 ha Waldfläche, 253 ha Eigenjagdfläche.
Personal: Franz Neubert, Oberförster, Ober-Höflein, Post Langau, Tel. 1.

Pfarrwald Gars am Kamp, Pfarramt, Tel. 238.

Eigentümer: Pfarramt Gars am Kamp.
Gesamtfläche: 152 ha, davon 57 ha Waldfläche.
Personal: Prälat Karl B. Thellingner, Josef Lipp, Forstfach-Inspektor, Horn.

Forst- und Gutsverwaltung des Stiftes Geras in Geras, Tel. 1.

Eigentümer: Prämonstratenser Chorherrenstift Geras.
Gesamtfläche: 1666 ha, davon 1457 ha Waldfläche, 1248 ha Eigenjagdfläche.
Personal und Reviere: Ing. Ferdinand Linder, Oberforstmeister, Hötzelzdorf; Walter Riemer, Revierförster; Revier Pernegg; Ing. Fridolin Stockhammer, Oberförster, Leopold Poss, Waldaufseher; Revier Geras: dzt. unbesetzt.
Forstl. Nebenbetriebe: Teichwirtschaft 16 ha.

Gemeinde Grafenberg.

Eigentümer: Gemeinde Grafenberg.
Gesamtfläche: 87 ha, davon 60 ha Waldfläche.
Personal: Franz Ecker, Bürgermeister.

Stiftung „Bürgerspital zu Horn“, z. H. Bezirkshauptmannschaft Horn, Tel. 651.

Eigentümer: Stiftung „Bürgerspital zu Horn“.
Gesamtfläche: 196 ha, davon 128 ha Waldfläche.
Personal: Alexander Stöger, Oberförster.

Stadtgemeinde Horn, Tel. 656.

Eigentümer: Stadtgemeinde Horn.
Gesamtfläche: 145 ha, davon 69 ha Waldfläche.
Personel: Alois Angelmayer, Stadtrat, Karl Pamplicher, Forstverwalter.

Forstverwaltung Hoyos-Sprinzenstein, Horn, Tel. 303.

Eigentümer: Rudolf Hoyos-Sprinzenstein 3035 ha, Marie Hoyos 484 ha, Dipl. Ing. Hans Hoyos 497 ha, Dr. Heinrich Hoyos 494 ha, Dr. Bernhard Hoyos 499 ha.
Gesamtfläche: 5009 ha, davon 4119 ha Waldfläche (111 ha Schutzwald), 4340 ha Eigenjagdfläche.
Personel und Reviere: Ing. Alfred Grulich, Forstmeister, Josef Ocanasek, Oberförster, Juliane Mittermaier, Rentmeisterin, Monika Burkhart, Kanzleiangestellte, Dorothea Deringer, Kanzleiangestellte, Ingrid Rauscher, Kanzleiangestellte.
Revier Horn: Otto Theisl, Revierförster, Franz Neuwrth, Forstwart; Revier Rosenberg: Wilhelm Kadur, Revierförster; Revier Raan: Erich Safer, Forstadjunkt; Revier Hornerwald: Franz Fritz, Revierförster; Revier Drosendorf: Josef Zechmeister, Revierförster, Karl Weber, Forstwart; Revier Ernsthreith: Karl Slama, Revierförster; Revier Sieghartstreith: Othmar Fehle, Revierförster.

Gemeinde Kattau, Tel. 02.

Eigentümer: Gemeinde Kattau.
Gesamtfläche: 75 ha, davon 62 ha Waldfläche.
Personel: Franz Ziegler, Bürgermeister.

Freiherr von Kirchbergsche Stiftung, Thunau a. Kamp.

Eigentümer: Freiherr von Kirchbergsche Stiftung, z. H. des Landeshauptmannes, Wien I, Herrngasse 11—13.
Gesamtfläche: 132 ha, davon 132 ha Waldfläche, 128 ha Eigenjagdfläche.
Personel: Josef Lipp, Forstfach-Inspektor, Horn.

Kuefsteinische Gutsverwaltung Grellenstein, Post Röhrenbach, Tel. 1.

Eigentümer: Karl Kuefstein.
Gesamtfläche: 568 ha, davon 450 ha Waldfläche (72 ha Schutzwald), 471 ha Eigenjagdfläche.
Personel: August Slama, Oberförster.

Pfarrwald Kühnring, Post Eggenburg.

Eigentümer: Pfarre Kühnring.
Gesamtfläche: 123 ha, davon 94 ha Waldfläche.
Personel: Geisl, Rat Leopold Mayer, Pfarrer, Franz Grofinger, jun., Heger.

Gemeinde Mödring, Tel. Horn 67611.

Eigentümer: Gemeinde Mödring.
Gesamtfläche: 73 ha, davon 60 ha Waldfläche.
Personel: Rudolf Hofbauer, Bürgermeister.

Gemeinde Mold, Tel. Horn 20516.

Eigentümer: Gemeinde Mold.
Gesamtfläche: 119 ha, davon 90 ha Waldfläche.
Personel: Johann Rauscher, Bürgermeister, Ing. Wilhelm Nowak, Forstfach-Oberinspektor, Horn.

Forst- und Gutsverwaltung Ober-Höflein bei Geras, Tel. 1

Eigentümer: Gustav Suttner.
Gesamtfläche: 571 ha, davon 421 ha Waldfläche, 497 ha Eigenjagdfläche.
Personel: Franz Neubert, Oberförster, Johann Becha, Revierjäger.

Waldgut Dr. Schinko, Missingdorf, Tel. Kattau 08.

Eigentümer: Dr. Rudolf Schinko.
Gesamtfläche: 168 ha, davon 103 ha Waldfläche.

Forstbetrieb Steinegg der Gemeinde Fuglau.

Eigentümer: Gemeinde Fuglau.
Gesamtfläche: 56 ha, davon 55 ha Waldfläche.
Personel: Franz Eisenhauer, Bürgermeister, Karl Rothner, Ortsvorsteher.

Gesamtfläche: 653 ha, davon 630 ha Waldfläche, 514 ha Eigenjagdfläche.

Personal: Ing. Aurel Fiedler, Wirtschaftsführer, Gerhard Taubner, Förster, Auguste Exler, Buchführung.

Forstl. Nebenbetrieb: Baumschule, Josef Echslar, Gartenbau-meister.

Forstamt des Stiftes Göttweig, Tel. 02732-3004.

Eigentümer: Benediktinerstift Göttweig.

Gesamtfläche: 5610 ha, davon 5350 ha Waldfläche (370 ha Schutzwald), 5080 ha Eigenjagdfläche.

Personal und Reviere: Dipl. Ing. Pater Wilhelm Kollmayer, Güterdirektor, Dipl. Ing. Josef Pölzgrutter, Forstmeister, Franz Zwettler, Revierförster, Rudolf Postler, Förster.

Revier Angern (BfI Krems): Oskar Kirchmayer, Oberförster;

Revier Gurhof (BfI Melk): Oswald Strunz, Revierförster;

Fridolin Knobloch, Forstadjunkt; Revier Klein-Wien (BfI

Krems): Heinrich Piringer, Oberförster, Edward Bäuchl, Forst-

adjunkt; Revier Weidling (BfI Krems): Raimund Kausl, Revier-

förster; Revier Ottenschlag (BfI Zwettl): Eduard Schwa-

zinger, Revierförster, Franz Gaiswinkler, Forstadjunkt; Re-

vier Palmühl (BfI Krems): Karl Gimbel, Oberförster, Re-

vier Prandhof (BfI Krems): Alfred Wodicka, Revierförster,

Horst Hirschmüller, Förster; Revier Rabenhof (BfI Zwettl):

Johann Pichler, Förster; Revier Niederfladnitz (BfI Tullner-

feld): Johann Pühler, Oberförster.

Forstl. Nebenbetriebe: Teichwirtschaft (verpachtet), Flußfi-

scherei, 8 Fischereieigenreviere (verpachtet).

Gutsbesitz Grafenegg, Forstamt, Post Heitzendorf,

Tel. Eisdorf 005.

Eigentümer: Franz Albrecht Maternich-Sandor.

Gesamtfläche: 5303 ha, davon 4446 ha Waldfläche, 5585 ha

Eigenjagdfläche.

Personal und Reviere: Dipl. Ing. Gerhard Osterreicher, Forst-

meister und Forstwirtschaftsführer, Max Moldaschl, Ober-

förster, Franz Keiblinger, Adjunkt, Anneliese Cerwenka,

Stenotypistin.

Revier Manhartsborg: Heinz Haasler, Revierförster, Karl

Kathrein, Heger, Karl Knopp, Heger; Revier Seebarn:

Rudolf Knoll, Revierförster, Gerd Stockmayer, Forst-

adjunkt, Heinrich Brandner, Heger; Revier Neuaigen: Fried-

rich Jagenbrein, Revierförster, Hubert Kristament, Heger,

August Slama, Forstzögling; Revier Großergrund: Haymo Schmid, Revierförster, Leopold Wimmer, Forstwart; Revier Asparr/Zaya: Johann Idlinger, Revierförster, Josef Liebhart, Heger.

Johann Baptist Gudenus'sche Forstverwaltung Els, Tel. 2.

Eigentümer: Johann Baptist Gudenus.

Gesamtfläche: 287 ha, davon 281 ha Waldfläche, 281 ha Eigenjagdfläche.

Philipp Heinrich Gudenus'sche Gutsverwaltung, Felling,

Post Oberweisling.

Eigentümer: Philipp Heinrich Gudenus.

Gesamtfläche: 143 ha, davon 143 ha Waldfläche.

Gutmann'sche Forst- und Güterdirektion, Gföhl zu Jaidhof,

Telefon 2 und 3.

Eigentümer: Wolfgang Gutmann 5693 ha, Rosa Gutmann

1178 ha.

Gesamtfläche: 6871 ha, davon 6487 ha Waldfläche (59 ha Schutzwald), 6422 ha Eigenjagdfläche.

Personal und Reviere: Ing. Edmund Stodola, Forstdirektor, Dipl. Ing. Franz Baumgartinger, Forstmeister, Rupert Bull,

Oberförster, Josef Steiner, Rentmeister, Siegfried Knopp,

Oberbuchhalter, Josef Forsthuber, Lohnbuchhalter, Theodor

Mangold, Förster, Hertr Sommer, Sekretärin, Helga Stei-

ner, Kanzleiangestellte, Franz Duhan, Revierförster, Alois

Revier Mothingerrant: Alfred Duhan, Revierförster, Alois

Hofbauer, Förster, Karl Topf, Forstwart; Revier Pottasch-

hof: Otto Kubiska, Revierförster, Vinzenz Ernst, Heger;

Revier Jaidhof: Rupert Bull, Oberförster, Oskar Schmidt,

Heger; Revier Eisenbergeramt: Theodor Mangold, Revier-

förster, Leopold Wiesinger, Förster, Karl Holzer, Forstwart;

Revier Glasberg: Karl Moises, Oberförster, Karl Kaar,

Forster, Leopold Steiner, Forstwart; Revier Niederlage:

Karl Walter, Revierförster, Emmerich Kautz, Forstwart;

Revier Drob: Ing. Siegfried Schandl, Forstverwalter, Karl

Windischbauer, Forstwart.

Forstl. Nebenbetrieb: Landwirtschaftsverwaltung Jaidhof, Jo-

sef Pichler, Landwirtschaftsverwalter, Josef Tiefenbacher,

Landw. Adjunkt.

**Martina Hörbigers Forstgut Maria Langegg, Post
Aggsbach-Dorf, Tel. Gansbach 25.**

Eigentümer: Martina Hörbiger, Wien-Mauer, Kroidsbergg. 34.
Gesamtfläche: 569 ha, davon 569 ha Waldfläche, 569 ha
Eigenjagdfläche.
Personal: Karl Artner, Revierförster.

Stadtgemeinde Krens/Donau, Tel. 02732-2511.

Eigentümer: Stadtgemeinde Krens.
Gesamtfläche: 528 ha, davon 225 ha Waldfläche (2 ha
Schutzwald, 222 ha Bannwald).
Personal: jeweiliger Bürgermeister, Johann Bogner, Wald-
aufseher.

**Lempruch'sche Forstverwaltung, Albrechtsberg
a. d. Gr. Krens, Tel. 3.**

Eigentümer: Dipl. Ing. Karl Lempruch.
Gesamtfläche: 214 ha, davon 208 ha Waldfläche (168 ha
Schutzwald), 127 ha Eigenjagdfläche.
Personal: Franz Svorizek, Oberverwalter.

Servitenkloster Maria Langegg.

Eigentümer: Servitenkloster Maria Langegg.
Gesamtfläche: 192 ha, davon 156 ha Waldfläche, 153 ha
Eigenjagdfläche.
Personal: P. Prior Silvio Evarelli, Leiter, Johann Haselböck,
Förster.

Stadtgemeinde Mautern, Tel. 02732-3151.

Eigentümer: Stadtgemeinde Mautern.
Gesamtfläche: 141 ha, davon 141 ha Waldfläche (3 ha
Schutzwald).
Personal: Hubert Rohrhofer, Bürgermeister, Michael Mader,
Waldaufseher.

Gutsverwaltung Mitter-Arnsdorf, Tel. Mitter-Arnsdorf 1.

Eigentümer: Henriette Vogelsang und Eleonore Welwarf,
beide wohnhaft in Montreux (Schweiz), Grand Rue 40.
Gesamtfläche: 690 ha, davon 660 ha Waldfläche, 660 ha
Eigenjagdfläche.
Personal: Friedrich Weber, Oberförster.

Gemeinde Nöhgen, Post Ober-Weisling.

Eigentümer: Gemeinde Nöhgen.
Gesamtfläche: 52 ha, davon 52 ha Waldfläche.
Personal: Hengstberger, Bürgermeister.

Guts- und Waldgenossenschaft Rossatz.

Eigentümer: Guts- und Waldgenossenschaft Rossatz.
Gesamtfläche: 1186 ha, davon 1145 ha Waldfläche, 1122 ha
Eigenjagdfläche.
Personal: Ing. Max Stadler, Forstmeister, Franz Gassner,
Heger.

Gemeinde Rührsdorf, Tel. Rossatz 8.

Eigentümer: Gemeinde Rührsdorf, Post Rossatz.
Gesamtfläche: 142 ha, davon 142 ha Waldfläche (95 ha
Schutzwald, 3 ha Bannwald).
Personal: Josef Polz, Bürgermeister.

Waldgenossenschaft Rührsdorf, Post Rossatz, Tel. Rossatz 8.

Eigentümer: Waldgenossenschaft Rührsdorf.
Gesamtfläche: 169 ha, davon 169 ha Waldfläche (56 ha
Schutzwald, 5 ha Bannwald).
Personal: Josef Polz, Obmann, Rührsdorf 2.

Gut Schiltorn der Stadtgemeinde Langenlois.

Eigentümer: Stadtgemeinde Langenlois.
Gesamtfläche: 368 ha, davon 368 ha Waldfläche (9 ha
Schutzwald), 350 ha Eigenjagdfläche.
Personal: Komm. Rat August Sachseneder, Bürgermeister,
Leopold Wiesinger, Forstwart.

Gemeinde Spitz/Donau, Tel. 02713-248.

Eigentümer: Gemeinde Spitz/Donau.
Gesamtfläche: 131 ha, davon 131 ha Waldfläche (29 ha
Schutzwald), 128 ha Eigenjagdfläche.
Personal: OKR. Franz Schöberl, Bürgermeister, Schram, Ober-
förster.

**H. R. Starhemberg'sche Forst- und Güterdirektion, Linz,
Promenade 9, Reviere Dünstein und Senftenberg,
Tel. 02711-209.**

Eigentümer: Heinrich Rüdiger Starhemberg.

Gesamtfäche: 1006 ha, davon 968 ha Waldfläche (189 ha Schutzwald), 1014 ha Eigenjagdfläche.
Personal: Dipl. Ing. Hubert Lederer, Linz, Promenade 9, Wilhelm Stöber, Revierförster, Rehslein, Post Dürnstein.

Gemeinde Stiefern, Tel. 3.

Eigentümer: Gemeinde Stiefern.
Gesamtfäche: 83 ha, davon 83 ha Waldfläche (3 ha Schutzwald).
Personal: Ferdinand Hager, Bürgermeister.

Waldgenossenschaft der 23er Thallern, P. Furth b. Göttweig.

Eigentümer: Waldgenossenschaft der 23er Thallern.
Gesamtfäche: 147 ha, davon 128 ha Waldfläche, 138 ha Eigenjagdfläche.
Personal: Franz Zinner, Obmann, Thallern 11.

Agrargemeinschaft Wald- und Weidegenossenschaft Trandorf.

Eigentümer: Agrargemeinschaft Trandorf.
Gesamtfäche: 83 ha, davon 70 ha Waldfläche (13 ha Schutzwald).
Personal: Michael Siebenhandl, Obmann, Trandorf 5.

Gutsverwaltung Unter-Bergern, Tel. 02732-3016.

Eigentümer: Ehemalige Vaduzer Edelobstverwertungs A. G.
Gesamtfäche: 300 ha, davon 293 ha Waldfläche, 293 ha Eigenjagdfläche.
Personal: Josef Zaruba.

Agrargemeinschaft Unter-Loiben.

Eigentümer: Agrargemeinschaft Unter-Loiben.
Gesamtfäche: 217 ha, davon 213 ha Waldfläche (10 ha Schutzwald), 213 ha Eigenjagdfläche.
Personal: O.K. Raf Anton Göttinger, Obmann, Unter-Loiben 9.

Vierzergemeinde zu Langenlois.

Eigentümer: Vierzergemeinde zu Langenlois.
Gesamtfäche: 302 ha, davon 300 ha Waldfläche, 302 ha Eigenjagdfläche.
Personal: Erich Birringer, Obmann, Langenlois, Schillerstr. 11, Gustav Pittner, Revierförster.

Eman. Waldstein-Wartenberg'sche Forstverwaltung, Idolsberg, Tel. Idolsberg 4 und 5.

Eigentümer: Emanuel Waldstein-Wartenberg.
Gesamtfäche: 353 ha, davon 309 ha Waldfläche, 353 ha Eigenjagdfläche.
Personal: Karl Janusz, Forstverwalter, Franz Ziegler, Oberjäger, Alois Exenberger, Jäger.

Revier Weinzierl.

Eigentümer: Hermann Mayer u. Sohn, Neusitt, P. Rohrendorf.
Gesamtfäche: 127 ha, davon 94 ha Waldfläche, 116 ha Eigenjagdfläche.

Dipl. Ing. Dr. Ernst Wildmann'scher Forstbetrieb, Hollenburg.

Eigentümer: Dipl. Ing. Dr. Ernst Wildmann.
Gesamtfäche: 130 ha, davon 130 ha Waldfläche, 130 ha Eigenjagdfläche.

schnell...

billig...

bequem...

RAIFFEISEN-GIROVERKEHRI

BEZIRKSFORSTINSPEKTION LILLENFELD

Guts Gemeinde Annaberg, Annarotte 14.

Eigentümer: Guts Gemeinde Annaberg.
Gesamtfläche: 599 ha, davon 480 ha Waldfläche (33 ha Schutzwald, 25 ha Bonnwald), 599 ha Eigenjagdfläche.
Personal: Landt. Prsdt. Johann Tesar, Obmann und Bürgermeister.

Forst- und Gutsverwaltung Annetal der Arbeiterkammer Wien, Ramsau, Post Hainfeld, Tel. 02.

Eigentümer: Arbeiterkammer Wien, Wien 4, Prinz-Eugenstraße 20.
Gesamtfläche: 887 ha, davon 821 ha Waldfläche, 887 ha Eigenjagdfläche.
Personal: Dipl. Ing. August Loos, Konsulent, Josef Schmidt, Forstverwalter.

Josef Anzberger „Hofbauer“, Türnitz, Traisenbachrotte 10.

Eigentümer: Josef Anzberger.
Gesamtfläche: 192 ha, davon 155 ha Waldfläche, 144 ha Eigenjagdfläche.

Dr. Anton Attems, Kleinzell, Innerhalbach 5.

Eigentümer: Dr. Anton Attems und Violetta Attems, Wien 7, Museumstraße 3.
Gesamtfläche: 55 ha, davon 50 ha Waldfläche (5 ha Schutzwald).

Maria Barth „Am Steg“, Lilienfeld, Schrambach 11.

Eigentümer: Maria Barth.
Gesamtfläche: 94 ha, davon 54 ha Waldfläche.

Franz Berger „Wiesbauer“, Türnitz, Pichlrotte 1.

Eigentümer: Josefa Berger „Wiesbauer“ — Franz und Aloisia Berger.
Gesamtfläche: 153 ha, davon 101 ha Waldfläche, 116 ha Eigenjagdfläche.
Forstl. Nebenbetrieb: Sägewerk.

Berger-Ebenberger Johann jun., Lilienfeld, Schrambach 4. Telefon 118.

Eigentümer: Berger-Ebenberger Johann jun.
Gesamtfläche: 54 ha, davon 54 ha Waldfläche.

Bichler's Erben „Niedernbach“, Türnitz, Weidenau 19.

Eigentümer: Bichler's Erben.
Gesamtfläche: 109 ha, davon 91 ha Waldfläche.

Josef Birkner, „Neutaler“, St. Veit a. d. Gölsen, Innerwiesenbach 10.

Eigentümer: Josef Birkner.
Gesamtfläche: 173 ha, davon 110 ha Waldfläche, 173 ha Eigenjagdfläche.

Franz Bobek „Wegscheid“, St. Ägyd/Neuwald, Amt Unechttraisen 3.

Eigentümer: Franz Bobek.
Gesamtfläche: 157 ha, davon 142 ha Waldfläche, 210 ha Eigenjagdfläche.

Josef Brunner „Boyerhofer“, Hohenberg, Andersbach 2.

Eigentümer: Josef Brunner.
Gesamtfläche: 119 ha, davon 110 ha Waldfläche.

Guts Gemeinde Brunstein „Gemeindealpe“, Mitterbach, Seerotte.

Eigentümer: Guts Gemeinde Brunstein.
Gesamtfläche: 1084 ha, davon 500 ha Waldfläche (129 ha Schutzwald).
Personal: Gottlieb Steiner, Obmann, „Trettelhof“, Mitterbach, Seerotte 6.

Karoline Buchner „Niederhof“, Lilienfeld, Zögersbach 1.

Eigentümer: Karoline Buchner.
Gesamtfläche: 325 ha, davon 228 ha Waldfläche, 325 ha Eigenjagdfläche.
Personal: Herrmann Singer, Revierjäger.

Karl Buder „Tonibauer“, St. Ägyd/Neuwald, Amt Keer 29.
Post Kernhof.
 Eigentümer: Karl Buder.
 Gesamtfläche: 264 ha, davon 232 ha Waldfläche, 260 ha Eigenjagdfläche.
 Personl: Hans Weissenbacher, Jagdaufseher.

Johann Bugl „Pfanbach“, Kleinzell 44, bei Hainfeld.
 Eigentümer: Johann Bugl.
 Gesamtfläche: 141 ha, davon 123 ha Waldfläche, 141 ha Eigenjagdfläche.
 Forstl. Nebenbetrieb: Forsteigenes Kleinsägewerk (Seitengatter).

Walter Burger, Annaberg, Langseitenrotte 20.
Tel. Wienerbruck 1 DV.
 Eigentümer: Walter Burger, Hotelbesitzer.
 Gesamtfläche: 133 ha, davon 78 ha Waldfläche, 133 ha Eigenjagdfläche.

Ernst Cechota „Landshof-Linshof“, Kleinzell, Innerhalbach 16.
 Eigentümer: Ernst Cechota, Wien V, Rampersdorferstr. 59.
 Gesamtfläche: 106 ha, davon 95 ha Waldfläche.

Alois Daxböck „Oberauerbauer“, Türnitz, Raxenbachrotte 7.
 Eigentümer: Alois Daxböck.
 Gesamtfläche: 68 ha, davon 58 ha Waldfläche.

Felix Daxböck „Hauptretzhof“, Türnitz, Weidenau 16.
 Eigentümer: Felix Daxböck.
 Gesamtfläche: 102 ha, davon 74 ha Waldfläche.
 Forstl. Nebenbetrieb: Sägewerk.

Ferdinand Daxböck „Oberbaumgartner“, Ramsau, Fahrenbach 1, Post Ramsau bei Hainfeld.
 Eigentümer: Ferdinand Daxböck.
 Gesamtfläche: 100 ha, davon 72 ha Waldfläche.

Maria Daxböck „Obertaxbach“, Kleinzell, Innerhalbach 9, Post Kleinzell.
 Eigentümer: Maria Daxböck.
 Gesamtfläche: 79 ha, davon 63 ha Waldfläche.

Franz Daxelberger, St. Ägyd/Neuwald, Amt Mitterbach 5.
 Eigentümer: Franz Daxelberger.
 Gesamtfläche: 83 ha, davon 66 ha Waldfläche.

Rupert Diegruber „Kollerbauer“, Annaberg, Langseitenrotte 19.
 Eigentümer: Rupert Diegruber.
 Gesamtfläche: 125 ha, davon 85 ha Waldfläche, 116 ha Eigenjagdfläche.

Kurt Diel „Hansbauer“, Mitterbach, Seerotte 5.
 Eigentümer: Kurt Diel.
 Gesamtfläche: 116 ha, davon 100 ha Waldfläche, 116 ha Eigenjagdfläche.

August Digruber „Ob der hohlen Tanne“, „Rath“, Annaberg, Langseitenrotte 33, Post Wienerbruck.
 Eigentümer: August Digruber.
 Gesamtfläche: 130 ha, davon 108 ha Waldfläche, 130 ha Eigenjagdfläche.

Johann Eder „Hintereger“, St. Ägyd/Neuwald, Amt Unrechttraisen 15.
 Eigentümer: Johann Eder.
 Gesamtfläche: 65 ha, davon 53 ha Waldfläche.

Johann Eder „Holzhof“, St. Ägyd, Amt Weissenbach 3.
 Eigentümer: Johann Eder.
 Gesamtfläche: 265 ha, davon 241 ha Waldfläche.

Johann Eder „Klaushof“, St. Ägyd, Amt Weissenbach 22.
 Eigentümer: Johann Eder.
 Gesamtfläche: 82 ha, davon 64 ha Waldfläche.

Johann Eder „Odenhof“, St. Ägyd, Amt Unrechttraisen 5.
 Eigentümer: Johann Eder.
 Gesamtfläche: 169 ha, davon 142 ha Waldfläche, 116 ha Eigenjagdfläche.
 Personal: Franz Wagner, Jagdschutzorgan.

Johann Eder und Josefa Fasching, Kleinzell 66.
 Eigentümer: Johann Eder und Josefa Fasching.
 Gesamtfläche: 70 ha, davon 62 ha Waldfläche.

Karl Eigelsreiter „Ortner“, Hohenberg, Andersbach 5.

Eigentümer: Karl Eigelsreiter.
Gesamtfläche: 83 ha, davon 70 ha Waldfläche (20 ha Schutzwald, 2 ha Bannwald).

Karl Eigelsreiter „Thoregger“, Hohenberg, Hofamt 9.

Eigentümer: Karl Eigelsreiter.
Gesamtfläche: 162 ha, davon 130 ha Waldfläche (40 ha Schutzwald, 2 ha Bannwald), 161 ha Eigenjagdfläche.
Forstl. Nebenbetrieb: Sägewerk.

Rudolf Eigelsreiter „Knödelhofer“, Türnitz, Steinbachrotte 1.

Eigentümer: Rudolf Eigelsreiter.
Gesamtfläche: 80 ha, davon 62 ha Waldfläche.
Forstl. Nebenbetrieb: Sägewerk.

Evangelische Superintendentur A. B., Verwaltung Fondsgut Uireichsberg, Annaberg.

Eigentümer: Evangelische Superintendentur A. B. der Diözese Niederösterreich.
Gesamtfläche: 150 ha, davon 135 ha Waldfläche, 119 ha Eigenjagdfläche.
Personl: Karl Vogt, Oberförster i. P., Forstaufsicht, Annaberg.

Karl Theodor del Fabro „Riesbauer“, Türnitz, Pichlrotte 12.

Eigentümer: Karl Theodor del Fabro.
Gesamtfläche: 127 ha, davon 111 ha Waldfläche, 127 ha Eigenjagdfläche.
Personl: Josef Rosecker.

Stefan Falkensteiner „Hofstatt“, St. Ägyd/Neuwald, Amt Weissenbach 7.

Eigentümer: Stefan Falkensteiner.
Gesamtfläche: 62 ha, davon 50 ha Waldfläche.

Ernst Filzwieser „Reiter“, Hohenberg, Innerfahrafeld 15.

Eigentümer: Ernst Filzwieser.
Gesamtfläche: 132 ha, davon 109 ha Waldfläche, 132 ha Eigenjagdfläche.
Personl: Franz Schweiger, Jagdschutzorgan.

Ignaz Filzwieser „Krapfenbauer“, Annaberg, Langseitenrotte 30.

Eigentümer: Ignaz Filzwieser.
Gesamtfläche: 101 ha, davon 81 ha Waldfläche.

„Frankstiftung“ Gemeinde Wien, Lilienfeld, Jungherrntal 7.

Eigentümer: Gemeinde Wien.
Gesamtfläche: 115 ha, davon 66 ha Waldfläche.
Personl: Mogerl, Oberförster, Lilienfeld, Dörfel 54.

„Gut Freudental“ Kleinzell bei Hainfeld, Tel. 5.

Eigentümer: Orden der Barmherzigen Brüder, Wien II, Große Mohrengasse 9.
Gesamtfläche: 204 ha, davon 189 ha Waldfläche (70 ha Schutzwald), 207 ha Eigenjagdfläche.
Personl: Friedrich Gangl, Oberförster.

Agrargemeinschaft Friedenstern, Mitterbach, Josefsrotte 12.

Eigentümer: Agrargemeinschaft Friedenstern.
Gesamtfläche: 223 ha, davon 186 ha Waldfläche (20 ha Schutzwald, 16 ha Bannwald), 223 ha Eigenjagdfläche.
Personl: Michael Sommerer, Obmann, Mitterbach, Josefsrotte 12, Kurt Nutz, Revierjäger.

Josef Gansch, Türnitz, Pichlrotte 11.

Eigentümer: Josef Gansch.
Gesamtfläche: 75 ha, davon 59 ha Waldfläche.

Julie Gaupmann „Hirze“, St. Veit a. d. Gölsen, Pfennigbach 12.

Eigentümer: Julie Gaupmann.
Gesamtfläche: 83 ha, davon 56 ha Waldfläche.

Johann Gehrler „Oberhöhenberger“, Ramsau, Oberried 5.

Eigentümer: Johann Gehrler.
Gesamtfläche: 133 ha, davon 104 ha Waldfläche, 133 ha Eigenjagdfläche.
Personl: Matthias Moyrhofer, Jagdschutzorgan.

Edith Gerling „Scheiberhof“, Oberriesting, Post Kaumberg, Tel. Hainfeld/Gölsen 128.

Eigentümer: Edith Gerling.

Gesamtfläche: 278 ha, davon 150 ha Waldfläche, 278 ha Eigenjagdfläche.

Josef Götz „Harraseck“, Ramsau, Harraseck 12.

Eigentümer: Josef Götz.

Gesamtfläche: 117 ha, davon 92 ha Waldfläche (31 ha Schutzwald), 117 ha Eigenjagdfläche.

Rudolf Grafeneder „Oberhof“, St. Ägyd/Neuwald, Amt Weissenbach 15.

Eigentümer: Rudolf Grafeneder.

Gesamtfläche: 236 ha, davon 215 ha Waldfläche, 236 ha Eigenjagdfläche.

Wilhelm Grafeneder „Reintaler“, St. Ägyd/Neuwald, Amt Keer 18, Post Kernhof.

Eigentümer: Wilhelm Grafeneder.

Gesamtfläche: 122 ha, davon 111 ha Waldfläche, 144 ha Eigenjagdfläche.

Personal: Johann Eder, Jagdschutzorgan.

Karl Gravoigl „Brandlhofer“, Türlitz, Weidenau 4.

Eigentümer: Hermine und Barbara Gravoigl.

Gesamtfläche: 81 ha, davon 56 ha Waldfläche.

Johann Gravoigl „Lampenhof“, St. Ägyd/Neuwald, Amt Weissenbach 2.

Eigentümer: Johann Gravoigl.

Gesamtfläche: 105 ha, davon 83 ha Waldfläche.

Gruber's Erben „Reithofer“, Kleinzell 25.

Eigentümer: Gruber's Erben.

Gesamtfläche: 86 ha, davon 57 ha Waldfläche.

Leopold Gruber „Thaler“, Hohenberg, Innerfahrtsfeld 19.

Eigentümer: Leopold Gruber.

Gesamtfläche: 108 ha, davon 88 ha Waldfläche.

Karl Gstöttner „Ochner“, St. Ägyd, Amt Keer 27.

Eigentümer: Karl Gstöttner.

Gesamtfläche: 209 ha, davon 187 ha Waldfläche (129 ha Schutzwald), 209 ha Eigenjagdfläche.

Arthur und Eufriede Guelfenburg „Grobriegel“, Annaberg, Haupttürnitzrotte.

Eigentümer: Arthur und Eufriede Guelfenburg.

Gesamtfläche: 108 ha, davon 95 ha Waldfläche.

Forstverwaltung Hagengut, Post Mitterbach, Tel. 5.

Eigentümer: Prof. Dr. Edith Porada u. Fr. Hildegard Randolph.

Gesamtfläche: 1050 ha, davon 894 ha Waldfläche (139 ha Schutzwald), 1050 ha Eigenjagdfläche.

Personal: Dipl. Ing. David Bay, Forstmeister, Tullharbach-Lawies, Hans Suppan, Revierförster, Horst Schweiger, Forstgehilfe und Jäger.

Hermann Hagemmeyer „Gut Lindenhof“, Mitterbach, Seerotte 1.

Eigentümer: Hermann Hagemmeyer.

Gesamtfläche: 286 ha, davon 251 ha Waldfläche, 275 ha Eigenjagdfläche.

Personal: Gusenbauer, Verwalter, Vinzenz Griessl, Jagdschutzorgan.

Stadtgemeinde Hainfeld, Gemeindeamt, Tel. 46.

Eigentümer: Stadtgemeinde Hainfeld.

Gesamtfläche: 102 ha, davon 102 ha Waldfläche.

Personal: Josef Schadinger, Bürgermeister, Franz Wallner, Vizebürgermeister und Forstreferent.

Friedrich-Ernst Hecker, Eschenau a. d. Traisen 12.

Eigentümer: F. E. Hecker.

Gesamtfläche: 201 ha, davon 143 ha Waldfläche, 119 ha Eigenjagdfläche.

Aufsicht: Karl Wögerer.

Franz Heindl „Mühlbauer“, St. Ägyd, Amt Mitterbach 11, Telefon 8.

Eigentümer: Franz Heindl.

Gesamtfläche: 286 ha, davon 253 ha Waldfläche, 311 ha Eigenjagdfläche.

Personal: Hans Freschl, Revierjäger.

Forstl. Nebenbetriebe: Säge- und Schotterwerk.

**Johann Heindl „Brandstott“, St. Ägyd/Neuwald,
Amt Unrechtraisen 6.**

Eigentümer: Johann Heindl.
Gesamtfläche: 184 ha, davon 154 ha Waldfläche, 124 ha
Eigenjagdfläche.

Ludwig Heindl „Lanxenhof“, St. Ägyd, Amt Mitterbach 14.
Eigentümer: Ludwig Heindl.
Gesamtfläche: 84 ha, davon 62 ha Waldfläche.

Josefa Herzog „Bruckner“, Wienerbruck, Langseitenrotte 23.
Eigentümer: Josefa Herzog.
Gesamtfläche: 118 ha, davon 94 ha Waldfläche, 118 ha
Eigenjagdfläche.

**Johann Hinteregger „Kobichler“, Annaberg, Lassingrotte 7.
Tel. 9.**
Eigentümer: Johann Hinteregger.
Gesamtfläche: 173 ha, davon 146 ha Waldfläche, 173 ha
Eigenjagdfläche.

Johann Hinteregger „Lassinghof“, Annaberg, Lassingrotte 4.
Eigentümer: Johann Hinteregger.
Gesamtfläche: 143 ha, davon 116 ha Waldfläche, 143 ha
Eigenjagdfläche.

**Karl Hinteregger, Annaberg, Langseitenrotte 12,
Tel. Wienerbruck 10.**

Eigentümer: Karl Hinteregger.
Gesamtfläche: 160 ha, davon 144 ha Waldfläche, 160 ha
Eigenjagdfläche.
Forstl. Nebenbetrieb: Kleinsägewerk.

**Rudolf Hinterleitner „Sengerebner“, St. Veit a. d. Gölsen,
Wobach 2.**

Eigentümer: Rudolf Hinterleitner.
Gesamtfläche: 78 ha, davon 55 ha Waldfläche.

Josefa Hobl „Kumpfmühle“, Hainfeld, Saugraben 3.

Eigentümer: Josefa und Franz Hobl, Hainfeld.
Gesamtfläche: 115 ha, davon 65 ha Waldfläche.

Karl Hochreiter „Pansenhof“, Türnitz, Traisenbachrotte 9.
Eigentümer: Karl Hochreiter.
Gesamtfläche: 140 ha, davon 114 ha Waldfläche.

**Karl Hochreiter „Steinhorf“, St. Ägyd/Neuwald,
Amt Unrechtraisen 17.**

Eigentümer: Karl Hochreiter.
Gesamtfläche: 125 ha, davon 111 ha Waldfläche, 125 ha
Eigenjagdfläche.

Johann Höfer „Oberubestfang“, St. Ägyd, Amt Keer 4.
Eigentümer: Johann Höfer.
Gesamtfläche: 73 ha, davon 56 ha Waldfläche.

**Alois Hofmayer „Bergbauer“, Annaberg, Haupttürnitz-
rotte 17, Tel. 11.**

Eigentümer: Alois und Franz Hofmayer.
Gesamtfläche: 90 ha, davon 77 ha Waldfläche (35 ha
Schutzwald).

Franz Hofstätter, Ramsau, Schneibach 5, Post Hainfeld.
Eigentümer: Franz und Rosa Hofstätter.
Gesamtfläche: 87 ha, davon 55 ha Waldfläche.

**Forstverwaltung „Högerhof“, Türnitz, Traisenbachrotte 12,
Tel. 44 DV.**

Eigentümer: Clara Maria Herzogin von Sachsen-Meiningen.
Gesamtfläche: 331 ha, davon 306 ha Waldfläche, 331 ha
Eigenjagdfläche.
Personnl: Alfred Hartwig, Verwalter.

**Prof. Dr. Franz Höglner „Am Baumgarten“, Annaberg, Marzfell,
Langseitenrotte 17, Tel. Wienerbruck 3 DV über Marzfell.**

Eigentümer: Prof. Dr. Franz Höglner, Wien 19, Haubenbigistr. 14.
Gesamtfläche: 119 ha, davon 91 ha Waldfläche, 120 ha
Eigenjagdfläche.

Gemeinde Hohenberg, Gemeindeamt.

Eigentümer: Gemeinde Hohenberg.
Gesamtfläche: 97 ha, davon 91 ha Waldfläche (39 ha
Schutzwald, 5 ha Bannwald).
Personnl: Johann Lindner, Bürgermeister.

Hoppl Maria „Prinzbochhof“, Tümnitz 84.

Eigentümer: Moria Hoppl.
Gesamtfläche: 138 ha, davon 128 ha Waldfläche, 155 ha
Eigenjagdfläche.
Personal: Franz Perstorfer, Jagdaufseher.

Hoyos-Sprinzenstein'sche Forstverwaltung Kernhof, Tel. 1.

Eigentümer: Rudolf Hoyos, Horn, Schloßplatz 7.
Gesamtfläche: 8373 ha, davon 7086 ha Waldfläche (2465 ha
Schutzwald), 8541 ha Eigenjagdfläche.
Personal und Reviere: Dipl. Ing. Eberhard Neubacher, Forst-
meister, Dipl. Ing. Robert Kemmerlur bis 31. 3. 1924, Ing.
Anton Ruda, Edith Mosbacher, Rentmeister, Christine Ko-
berl, Kanzleiangestellte, Monika Wanicek, Kanzleiangestell-
te, Theodor Nutz, Magaziner.
Revier Gippelbach: Leopold Kleinhofer, Förster, Hermann
Riedl, Förster, Johann Wunder, Heger, Revier Neuwald;
Ottokar Ploner, Förster, Franz Mannsberger, Forstadjunkt;
Revier Salza: Hans Herz, Förster, Kurt Kaltenbrunner; Re-
vier Lohnsattel: Ernst Schiefer, Förster, Wilfried Sparring,
Forstadjunkt, Walter Praschl, Revierjäger, Hermann Gams-
jäger, Heger; Revier Gscheldl: Johann Donner, Förster,
Siegfried Tröstl, Forstadjunkt.
Forstl. Nebenbetrieb: Hoyos-Sprinzenstein'sches Sägewerk,
Kernhof, Karl Fremuth, Sägewerksleiter, Kernhof 90.

**„Gut Kaiserhof“, Kleinzell bei Hainfeld, Innerhalb 6,
Tel. Kleinzell 8.**

Eigentümer: Dipl. Ing. Viktor Warchalowski, Dipl. Ing. Rudolf
Warchalowski, beide Wien 17, Dornbacherstraße 62.
Gesamtfläche: 178 ha, davon 156 ha Waldfläche, 174 ha
Eigenjagdfläche.

Franz Kaisergrubler „Kiensteiner“, Kleinzell, Ebenwald 12.

Eigentümer: Franz Kaisergrubler.
Gesamtfläche: 125 ha, davon 76 ha Waldfläche, 121 ha
Eigenjagdfläche.
Personal: Johann Kaisergrubler, Jagdschutzorgan.

Forstverwaltung Kaltenberg, Kleinzell bei Hainfeld.

Eigentümer: Kom. Rat August Rath, Dr. Ernst Rath,
Dkfm. Paul Rath.

Gesamtfläche: 304 ha, davon 250 ha Waldfläche, 304 ha
Eigenjagdfläche.
Personal: Fritz Timm, Revierförster.

**Dipl. Ing. Leo Kammel „Gut Kreuztal“, Hohenberg, Inner-
fahrtefeld 6.**

Eigentümer: Dipl. Ing. Leo Kammel, Wien 17, Klampfelberg-
gasse 10.
Gesamtfläche: 283 ha, davon 245 ha Waldfläche (30 ha
Schutzwald), 283 ha Eigenjagdfläche.
Forstl. Nebenbetrieb: Sägewerk.

Wilhelm Kapsch „Wilhelmshöhe“, Mitterbach, Seerotte 16.

Eigentümer: Wilhelm Kapsch, Maria-Enzersdorf, Johannes-
straße 44.
151 ha Waldfläche, 172 ha Eigenjagdfläche.
Personal: Horst Schweiger, Revierjäger, Wilhelm Kristandl,
Aufsichtsorgan.

**Dr. Linus Kather „Steinbaurnhaus“, Tümnitz, Moosbach-
rotte 10.**

Eigentümer: Dr. Linus Kather.
Gesamtfläche: 115 ha, davon 89 ha Waldfläche, 115 ha
Eigenjagdfläche.
Personal: Josef Hanausek, Förster.

**Agrargemeinschaft „Kegelberg“, Annaberg, Haupt-
tünitzrotte 4.**

Eigentümer: Agrargemeinschaft Kegelberg-Annaberg.
Gesamtfläche: 153 ha, davon 100 ha Waldfläche (4 ha
Schutzwald), 153 ha Eigenjagdfläche.
Personal: Michael Filzwieser, Obmann, Annaberg.

J. Kellinghusen „Gut Felberhof“, Tümnitz, Traisenbachrotte 2.

Eigentümer: J. Kellinghusen.
Gesamtfläche: 340 ha, davon 318 ha Waldfläche, 402 ha
Eigenjagdfläche.
Personal: Engelhardt, Verwalter, Franz Schagerl, Jagdauf-
seher.

Josef Kendler „Wieselhof“, St. Ägyd, Amt Weissenbach 16.

Eigentümer: Josef Kendler.
Gesamtfläche: 75 ha, davon 52 ha Waldfläche.

Dr. Oswald Kielmansek „Sonleitner“, Türnitz, Lehenrotte 25.
Eigentümer: Dir. Dr. Oswald Kielmansek, Wien 9, Porzellan-
gasse 51.
Gesamtfläche: 116 ha, davon 65 ha Waldfläche, 116 ha
Eigenjagdfläche.

Josefine Kober „Thorstahlhof“, Türnitz, Weidenau 17.
Eigentümer: Josefine Kober, Wien 13, Spohrgasse 55.
Gesamtfläche: 74 ha, davon 62 ha Waldfläche.

Kommunität Kleineben, Türnitz, Weidenau 14.
Eigentümer: Kommunität Kleineben.
Gesamtfläche: 109 ha, davon 69 ha Waldfläche.
Personal: Karl Umgeher, Obmann, Türnitz, Weidenau 14.

Kommunität der Raderbauern, Kleinzell, Innerhalbach 1.
Eigentümer: Kommunität der Raderbauern.
Gesamtfläche: 152 ha, davon 117 ha Waldfläche, 172 ha
Eigenjagdfläche.
Personal: Michael Bernhard, Obmann, Kleinzell, Franz Leit-
ner, Jagdschutzorgan.

Kommunität Weidenau, Türnitz.
Eigentümer: Forst- und Sägebetrieb der Agrargemeinschaft
„Kommunität Weidenau“.
Gesamtfläche: 1377 ha, davon 1093 ha Waldfläche (156 ha
Schutzwald, 122 ha Bannwald), 1344 ha Eigenjagdfläche.
Personal: Karl Umgeher, Obmann, Türnitz, Karl Nutz.
Forstl. Nebenbetrieb: Sägewerk, Karl Nutz, Leiter.

Karl Kramm „Waldsteighof“, Türnitz, Traisenbachrotte 23.
Eigentümer: Karl Kramm.
Gesamtfläche: 115 ha, davon 80 ha Waldfläche, 115 ha
Eigenjagdfläche.
Personal: Engelhard Madlmaier.

**Ing. Rudolf Kronfellner „Kredlbauer“, St. Veit a. d. Gölsen,
Pfenningbach 11.**
Eigentümer: Ing. Rudolf Kronfellner.
Gesamtfläche: 115 ha, davon 67 ha Waldfläche, 135 ha
Eigenjagdfläche.
Personal: Franz Köberl, Jagdschutzorgan.

**Richard Kwizda „Gut Sonnhof“, St. Veit a. d. Gölsen,
Schwarzenbach 8.**

Eigentümer: Mgr. Dr. Richard Kwizda, Wien 1, Dr. Karl
Luegerring 6.
Gesamtfläche: 153 ha, davon 100 ha Waldfläche, 204 ha
Eigenjagdfläche.

Personal: Franz Bruckschwaiger, Verwalter und Jagdschutz-
organ.
Forstl. Nebenbetrieb: Versuchswirtschaft „Gut Sonnhof“.

Josef Labenbacher „Harringhof“, St. Ägyd/Neuwald,

Josef Labenbacher „Harringhof“, St. Ägyd/Neuwald,
Amt Weissenbach 20.
Eigentümer: Josef Labenbacher.
Gesamtfläche: 90 ha, davon 67 ha Waldfläche.
Forstl. Nebenbetrieb: Sägewerk.

**Ferdinand Lahrman „Gut Gaisbach“, St. Veit a. d. Gölsen,
Innerviesebach 13.**

Eigentümer: Ferdinand Lahrman, Meschede, BRD.
Gesamtfläche: 121 ha, davon 98 ha Waldfläche, 121 ha
Eigenjagdfläche.
Personal: Franz Daxböck, Jagdschutzorgan.

Adolf Lampl „Unterholzberger“, Türnitz, Raxenbachrotte 13.
Eigentümer: Adolf Lampl.
Gesamtfläche: 116 ha, davon 68 ha Waldfläche (4 ha
Schutzwald), 116 ha Eigenjagdfläche.

Franz Lampl „Hollaus“, Türnitz, Lehenrotte 2.
Eigentümer: Franz Lampl.
Gesamtfläche: 142 ha, davon 116 ha Waldfläche, 116 ha
Eigenjagdfläche.
Forstl. Nebenbetrieb: Sägewerk.

**Franz Lampl „Moosbach“, Türnitz, Moosbachrotte 6,
Tel. Freiland 2.**

Eigentümer: Franz Lampl.
Gesamtfläche: 263 ha, davon 164 ha Waldfläche (10 ha
Schutzwald, 2 ha Bannwald), 263 ha Eigenjagdfläche.
Personal: Franz Bittmann, Oberförster.
Forstl. Nebenbetrieb: Sägewerk.

Heinrich Lampl „Kandlhof“, Hohenberg, Innerfahrtefeld 7.

Eigentümer: Heinrich Lampl.
Gesamtfläche: 281 ha, davon 195 ha Waldfläche, 281 ha
Eigenjagdfläche.
Personal: Rudolf Gerl, Jagdschutzorgan.

Johann Lampl „Graser“, Kleinzell, Ebenwald 14.

Eigentümer: Johann Lampl.
Gesamtfläche: 116 ha, davon 86 ha Waldfläche, 116 ha
Eigenjagdfläche.
Personal: Franz Hofstetter, Jagdschutzorgan.

**Forstbesitz „Lärchalm“, A. Bohlen und Halbach, Ulreichs-
berg 1, Post Annaberg und Post Mariatzell, Tel. Kernhof 6
und Mariatzell 2202.**

Eigentümer: Arnold von Bohlen und Halbach.
Gesamtfläche: 59 ha, davon 52 ha Waldfläche.
Personal: Adolf Teubenbacher, Revierförster.

**Ignaz Leitner „Traisenböck“, Kleinzell, Innerhalbach 32,
bei Hainfeld.**

Eigentümer: Ignaz Leitner.
Gesamtfläche: 98 ha, davon 80 ha Waldfläche.

Josef Leitner „Gamsenhof“, Kleinzell 68.

Eigentümer: Josef Leitner.
Gesamtfläche: 115 ha, davon 85 ha Waldfläche, 115 ha
Eigenjagdfläche.
Personal: Felix Buder, Jagdschutzorgan.

Karl Liebhaber „Reintaler“, Kleinzell 38, bei Hainfeld.

Eigentümer: Karl und Heinrich Liebhaber.
Gesamtfläche: 72 ha, davon 54 ha Waldfläche (5 ha
Schutzwald, 6 ha Bannwald).

Fürst Liechtenstein'sche Forstverwaltung Freiland, Tel. 1.

Eigentümer: Franz Josef II., reg. Fürst von und zu
Liechtenstein.
Gesamtfläche: 1750 ha, davon 1561 ha Waldfläche, 1675 ha
Eigenjagdfläche.

Personal und Reviere: Dipl. Ing. Max Schlager, Forstmeister,
Wirtschaftsführer.
Revier Freiland: Walter Weidhofer, Forstwart; Revier Le-
henrotte: Josef Hanousek, Revierförster.

**Forstdirektion des Stiftes Lilienfeld, Lilienfeld 1,
Telefon 18, Fernschreiber 01-596.**

Eigentümer: Zisterziensersstift Lilienfeld.
Gesamtfläche: 13.625 ha, davon 11.975 ha Waldfläche,
(940 ha Schutzwald), 12.375 ha Eigenjagdfläche.
Personal und Reviere: Dipl. Ing. Dr. Alois Steigenberger,
Forstmeister, Dipl. Ing. Franz Hüfnagel, Forstkontrollor, Ing.
Leopold Leybold, Forstkontrollor, Arnold Schusterbauer,
Forstsekretär.
Revier Türritz: Josef Gleiß, Oberförster, Hans Böhm, För-
ster, Helmut Widmayer, Förster, Karl Lampl, Revierjäger;
Revier Annaberg: Werner Stauffer, Revierförster, Rudolf
Spalt, Revierjäger; Revier Ottscher: Helmut Griebel, Revier-
förster, Ferdinand Engelhart, Förster, August Spielbichler,
Revierjäger; Revier Lilienfeld: Josef Hornek, Revierförster,
Josef Billensteiner, Revierjäger; Revier Wiesenbach: Hans
Schweiger, Revierförster, Rupert Orther, Jäger; Revier
Ramsau: Edi Stefan, Oberförster; Revier Kaumberg: Alois
Groiß, Förster; Revier Kreisbach: Theodor Köberl, Förster;
Revier Pfaffstätten: Eduard Stock, Förster; Revier Minich-
wald-Gföhler Amt: Karl Walther, Revierförster.
Forstl. Nebenbetriebe: Sägewerk, Karl Hauptmann, Sägeleiter,
Hans Wutti, Buchhalter, Tel. Lilienfeld 25.

Ernst Ludwig „Gut Wechsel“, Türritz, Traisenbachrotte 4.

Eigentümer: Ernst Ludwig.
Gesamtfläche: 231 ha, davon 215 ha Waldfläche, 211 ha
Eigenjagdfläche.

Personal: Johann Zöschbauer, Verwalter und Jagdaufseher.
Ottokar Mahrer, Kaumberg, Obertriesting, P. Althengbach.
Eigentümer: Ottokar Mahrer.
Gesamtfläche: 73 ha, davon 55 ha Waldfläche.

**Franz Malaschofsky „Gut Oberhochkogel“, Türritz,
Lehenrotte 26.**

Eigentümer: Franz Malaschofsky, Klein-Krummußbaum/D.
Gesamtfläche: 185 ha, davon 185 ha Waldfläche.
Personal: Anton Eder, Jagdaufseher.

Florentine Maresch „Hasler“, Hohenberg, Hofamt 6.

Eigentümer: Florentine Maresch.
Gesamtfläche: 77 ha, davon 66 ha Waldfläche.

„Gut Marienberg“, Kleinzell bei Hainfeld.

Eigentümer: Josef Gastner, Edlach bei Rottemann, Stmk.
Gesamtfläche: 307 ha, davon 250 ha Waldfläche, 400 ha
Eigenjagdfläche.

**Josef Mayer „Königshof“, St. Veit a. d. Gölsen,
Innerwiesebach 8.**

Eigentümer: Josef Mayer.
Gesamtfläche: 137 ha, davon 99 ha Waldfläche, 137 ha
Eigenjagdfläche.
Personl: Friedrich Mayer, Jagdschutzorgan.

**Franz und Josefa Meissinger „Hinterbichler“, St. Ägyd am
Neuwald, Amt Keer 17.**

Eigentümer: Franz und Josefa Meissinger.
Gesamtfläche: 146 ha, davon 74 ha Waldfläche (27 ha
Schutzwald, 8 ha Bonnwald), 142 ha Eigenjagdfläche.
Personl: Willibald Schiefer, Jagdschutzorgan.

**Franz Mitterböck „Wieser“, St. Ägyd/Neuwald, Amt
Unreithraisen 18.**

Eigentümer: Franz Mitterböck.
Gesamtfläche: 130 ha, davon 105 ha Waldfläche, 130 ha
Eigenjagdfläche.
Personl: Johann Freschl, Jagdschutzorgan.

GTF-Aktionen

wurden für Sie geschaffen

**Gut Neffenhof, Norbert F. Henn, Kleinzell bei Hainfeld,
Tel. 07.**

Eigentümer: Dipl. Ing. Norbert Fr. Th. Henn, Wien 19, Leo-
poldsteiner-gasse 52, Tel. 32 31 73.
Gesamtfläche: 145 ha, davon 119 ha Waldfläche, 215 ha
Eigenjagdfläche (mit Enklave).
Personl: Franz Leitner, Jagdschutzorgan.

„Gut Neuhofer“, Lilienfeld, Hintereben 7.

Eigentümer: Dipl. Ing. Arnold Hoffmann und Arnold Hoff-
mann, Wr. Neustadt, Beethovengasse 14a.
Gesamtfläche: 183 ha, davon 124 ha Waldfläche (22 ha
Schutzwald), 183 ha Eigenjagdfläche.
Personl: Franz Hoffmann, Wr. Neustadt, Weindörfstr. 121
und Hintereben 7, Kilian Friedl.

**Alfred Obermayer „Sepplbauer“, Mitterbach am Erlaufsee,
Josefsrotte 20.**

Eigentümer: Alfred Obermayer.
Gesamtfläche: 93 ha, davon 77 ha Waldfläche.

**Dipl. Ing. Franz Pauker, Ramsau, Fahrenebach 8, Post Hain-
feld, Tel. 06.**

Eigentümer: Dipl. Ing. Franz Pauker.
Gesamtfläche: 231 ha, davon 217 ha Waldfläche, 231 ha
Eigenjagdfläche.

**Marietta Penzsa „Gut Baumgartnerhof“, Hohenberg,
Hofamt 17.**

Eigentümer: Marietta Penzsa.
Gesamtfläche: 143 ha, davon 127 ha Waldfläche, 143 ha
Eigenjagdfläche.
Personl: Rudolf Redl, Verwalter und Jagdschutzorgan.

**Perlmooser Zementfabrik AG, Verwaltung Lilienfeld,
Schrambach, Tel. 2**

Eigentümer: Perlmooser Zementfabrik AG, Wien 4, Operng. 4.
Gesamtfläche: 206 ha, davon 94 ha Waldfläche (2 ha
Schutzwald), 150 ha Eigenjagdfläche.
Personl und Reviere: Johann Hornek, Verwalter,
Reviere Vorderoben, Schrambach, Hintereben, Außer-Wie-
senbach.

Otto Pfannhauser „Knollenhals“, St. Ägyd, Amt Keer 30.
 Eigentümer: Otto Pfannhauser.
 Gesamtfläche: 282 ha, davon 252 ha Waldfläche, 282 ha
 Eigenjagdfläche.

**Johann Pfeffer „Am Moos“, Annaberg, Lassingrotte 3,
 Post Wienerbruck.**
 Eigentümer: Johann Pfeffer.
 Gesamtfläche: 81 ha, davon 63 ha Waldfläche.

Johann Pfeffer „Karnreiter“, Annaberg, Haupttürnitzrotte 1.
 Eigentümer: Johann Pfeffer.
 Gesamtfläche: 142 ha, davon 120 ha Waldfläche.

**Johann Pfeffer „Schagl“, Annaberg, Lassingrotte 1,
 Post Wienerbruck.**
 Eigentümer: Johann Pfeffer.
 Gesamtfläche: 116 ha, davon 92 ha Waldfläche.

Leopold Pfeffer „Groß-Ort“, Annaberg, Lassingrotte 11.
 Eigentümer: Leopold Pfeffer.
 Gesamtfläche: 116 ha, davon 92 ha Waldfläche, 116 ha
 Eigenjagdfläche.

Franz Pfeiffer „Bretthalter“, St. Veit, Innerwiesenbach 2.
 Eigentümer: Franz und Anna Pfeiffer.
 Gesamtfläche: 83 ha, davon 64 ha Waldfläche.

Franz Plattner „Laubmühle“, Kleinzell 18.
 Eigentümer: Franz Plattner.
 Gesamtfläche: 77 ha, davon 52 ha Waldfläche.
 Forstl. Nebenbetrieb: Sägewerk.

Hans Plattner „Weibeck“, Kleinzell 20.
 Eigentümer: Hans Plattner.
 Gesamtfläche: 133 ha, davon 112 ha Waldfläche, 116 ha
 Eigenjagdfläche.
 Personal: Josef Schmidt, Jagdaufseher.

Michael Plattner „Hofershaus“, Kleinzell 26.
 Eigentümer: Michael Plattner.
 Gesamtfläche: 115 ha, davon 83 ha Waldfläche, 117 ha
 Eigenjagdfläche.

**Ing. Viktor Ratzenböck, „Gut Landstal“, Hainfeld,
 Ramsauerstraße 92.**
 Eigentümer: Ing. Viktor Ratzenböck, Schloß Sachsenhang
 bei Groß-Enzersdorf.
 Gesamtfläche: 121 ha, davon 85 ha Waldfläche, 140 ha
 Eigenjagdfläche.

Karl Rauchenberger, Türnitz, Schildbachrotte 19.
 Eigentümer: Karl Rauchenberger.
 Gesamtfläche: 82 ha, davon 65 ha Waldfläche.

Peter Rauchenberger „Kienauer“, Türnitz, Traisenbachrotte 1.
 Eigentümer: Peter Rauchenberger.
 Gesamtfläche: 169 ha, davon 148 ha Waldfläche.

Rupert Reischer „Anzbauer“, Hohenberg, Hofamt 16.
 Eigentümer: Rupert Reischer.
 Gesamtfläche: 159 ha, davon 138 ha Waldfläche, 155 ha
 Eigenjagdfläche.

Waldgut Karri Kriedmüller, Rohr im Gebirge.
 Eigentümer: Karl Riedmüller, Hainfeld, Wienerstr. 8, Teil. 5.
 Gesamtfläche: 275 ha, davon 189 ha Waldfläche, 275 ha
 Eigenjagdfläche.
 Revier Unterberg-Grieslersgshaid.

Ernst Rochol „Gstettenhof“, Türnitz, Steinbachrotte 23.
 Eigentümer: Ernst Rochol.
 Gesamtfläche: 125 ha, davon 82 ha Waldfläche, 122 ha
 Eigenjagdfläche.
 Personal: Josef Gleiss, Oberförster, Türnitz.

Geschwister Ross „Thorhof“, Hohenberg, Hofamt 1, Teil. 45.
 Eigentümer: Geschwister Ross.
 Gesamtfläche: 63 ha, davon 51 ha Waldfläche.
 Personal: Johann Wegscheider.

**Dipl. Ing. Franz Rottenberger „Klammgrub“, Hainfeld,
 Saugraben 24.**
 Eigentümer: Dipl. Ing. Franz Rottenberger.
 Gesamtfläche: 139 ha, davon 100 ha Waldfläche, 139 ha
 Eigenjagdfläche.
 Personal: Josef Lahner, Jäger.

**Karl Sabath „Am Josefsberg“, Mitterbach, Josefsrotte 26,
Tel. Wienerbruck 25.**

Eigentümer: Karl Sabath.
Gesamtfläche: 76 ha, davon 57 ha Waldfläche.

Gut Salzer „Bergerhöch“, Hohenberg, Hofamt 7, Tel. 42.

Eigentümer: Dipl. Ing. Hans Salzer.
Gesamtfläche: 92 ha, davon 72 ha Waldfläche.

W. H. Sandsche Gutsverwaltung Högerbach, Post Fürthof.

Eigentümer: Walter Sand.
Gesamtfläche: 329 ha, davon 312 ha Waldfläche, 329 ha
Eigenjagdfläche.
Personal: Lorenz Spickermann, Revierleiter.

Sandrisser, „Gut Gschaid“, Türnitz, Pichlrotte 9.

Eigentümer: Hans Ludwig Sandrisser, Sattendorf 31, am
Ossiachersee, Kärnten.
Gesamtfläche: 174 ha, davon 139 ha Waldfläche, 195 ha
Eigenjagdfläche.
Personal: Max Rotheneder, Revierfänger.

Sauer Maria „Suchtal“, Kleinzell, Außerhalbach 18.

Eigentümer: Sauer Maria.
Gesamtfläche: 174 ha, davon 141 ha Waldfläche, 174 ha
Eigenjagdfläche.
Personal: Dir. Jölli, Jagdschutzorgan.

Franz Scheidinger „Pichler“, Mitterbach am Erlaufsee,

Josefsrotte 17.

Eigentümer: Franz Scheidinger.
Gesamtfläche: 123 ha, davon 101 ha Waldfläche, 140 ha
Eigenjagdfläche.
Personal: August Digruber, Jagdschutzorgan.

Aloisia Schenner „Spindelhof“, Annaberg, Lassingrotte 9.

Eigentümer: Aloisia Schenner.
Gesamtfläche: 102 ha, davon 92 ha Waldfläche.

**Hans Schenner „Bodenhof“, Annaberg, Langseitenrotte 24,
Post Wienerbruck, Tel. Wienerbruck 7.**

Eigentümer: Hans Schenner.
Gesamtfläche: 80 ha, davon 68 ha Waldfläche.
Forstl. Nebenbetrieb: Forstbauschule.

**Johann Schenner „Steinwandthner“, Annaberg, Langseiten-
rotte 16.**

Eigentümer: Johann und Hermine Schenner.
Gesamtfläche: 90 ha, davon 73 ha Waldfläche.

Agrargemeinschaft (Kommune) Schildbachrotte in Türnitz.

Eigentümer: Agrargemeinschaft Schildbachrotte.
Gesamtfläche: 165 ha, davon 165 ha Waldfläche.
Personal: Johann Schrittwieser, Obmann, Schildbachrotte.

**„Gut Schindelthal“, St. Veit a. d. Gölsen,
Innerwiesenbach, Tel. 15.**

Eigentümer: Mag. pharm. Lotte Seidler, Dr. Harold Seidler,
beide Wien 1, Wollzeile 24, je zur Hälfte.
Gesamtfläche: 376 ha, davon 340 ha Waldfläche, 376 ha
Eigenjagdfläche.
Personal: Josef Schützinger, Jagdaufseher.

Josef Schneck „Schacherbauer“, Türnitz, Raxenbachrotte 4.

Eigentümer: Josef Schneck.
Gesamtfläche: 101 ha, davon 72 ha Waldfläche.

Karl Schnürer „Kumpfnühle“, Kleinzell, Innerhalbach 27.

Eigentümer: Karl Schnürer.
Gesamtfläche: 132 ha, davon 100 ha Waldfläche, 126 ha
Eigenjagdfläche.
Forstl. Nebenbetrieb: Sägewerk.

Franz Schrittwieser „Steiner“, Türnitz, Traisenbachrotte 3.

Eigentümer: Franz Schrittwieser.
Gesamtfläche: 73 ha, davon 63 ha Waldfläche.

Johann Schrittwieser „Rammel“, Hohenberg, Hofamt 5.

Eigentümer: Johann Schrittwieser.
Gesamtfläche: 66 ha, davon 52 ha Waldfläche.
Forstl. Nebenbetrieb: Sägewerk.

Josef Schweiger „Bichler“, Kleinzell, Innerhalbach 28.

Eigentümer: Josef Schweiger, Rohr im Gebirge, „Gries“.
Gesamtfläche: 83 ha, davon 64 ha Waldfläche.

Karl Schweiger „Rumpf“, Kleinzell, Ebenwald 17.

Eigentümer: Karl Schweiger.

Gesamtfläche: 123 ha, davon 98 ha Waldfläche, 123 ha
Eigenjagdfläche.

Personl: Konrad Haberl, Jagdschutzorgan.

Martina Schweiger „Grabenbauer“, Hohenberg, Hofamt 2.

Eigentümer: Martina Schweiger.

Gesamtfläche: 212 ha, davon 192 ha Waldfläche, 280 ha
Eigenjagdfläche.

Personl: Johann Schweiger.

Lilly Selker und Ludmilla Frank „Waschhof“, Hohenberg 29.

Eigentümer: Lilly Selker und Ludmilla Frank.

Gesamtfläche: 141 ha, davon 119 ha Waldfläche.
Personl: Konrad Haberl, Revierjäger.



mohikaner

Wir liefern vollimprä-
gnierte Zaunpfähle, Rebstützen, Masten,
Straßenbegrenzungspfähle, Schwellen
Wir übernehmen die Lohnimprägnierung
von Masten, Brückenbälzern usw.

WIEN I, JOHANNESGASSE 4

TEL. 0222/52 49 50



**Hans Sichert „Gut Bergau“, Rohrbach a. d. Gölsen, Ober-
rohrbach.**

Eigentümer: Hans Sichert.

Gesamtfläche: 157 ha, davon 97 ha Waldfläche, 135 ha
Eigenjagdfläche.

Personl: Leopold Zeller, Verwalter und Jagdschutzorgan.

**Ägyd Sommerauer „Brandstatt“, St. Ägyd/Neuwald,
Amt Weissenbach 4.**

Eigentümer: Ägyd Sommerauer.

Gesamtfläche: 120 ha, davon 100 ha Waldfläche, 120 ha
Eigenjagdfläche.

**Josef Sommerauer „Weissenhof“, St. Ägyd/Neuwald,
Amt Weissenbach 18.**

Eigentümer: Josef Sommerauer.

Gesamtfläche: 66 ha, davon 54 ha Waldfläche.

**Christine Spendelhofer „Gruber in der Letten“, Hohenberg,
Innerfahrtsfeld 12.**

Eigentümer: Christine Spendelhofer.

Gesamtfläche: 116 ha, davon 85 ha Waldfläche, 116 ha
Eigenjagdfläche.

Johann Steigenberger „Peilsteiner“, Kleinzell 37.

Eigentümer: Johann Steigenberger.

Gesamtfläche: 94 ha, davon 54 ha Waldfläche.

**Aloisia Steiner „Karmingreith“, Mitterbach/Erlaufsee,
Josefsrotte 4.**

Eigentümer: Aloisia Steiner.

Gesamtfläche: 117 ha, davon 97 ha Waldfläche, 117 ha
Eigenjagdfläche.

Personl: Hugo Gold, Jagdschutzorgan.

**Gottlieb Steiner „Trettelhof“, Mitterbach/Erlaufsee,
Seerotte 6.**

Eigentümer: Gottlieb Steiner.

Gesamtfläche: 82 ha, davon 62 ha Waldfläche.

**Hans Steiner „Am Reith“, Annaberg, Langseitenrotte 11,
Tel. Wienerbruck 2.**

Eigentümer: Hans Steiner.
Gesamtfläche: 143 ha, davon 126 ha Waldfläche, 144 ha
Eigenjagdfläche.
Personal: Peter Laimer, Jagdschutzorgan.

**Michael Steiner „Winkl“, Mitterbach/Erlaufsee,
Josefsrotte 21.**

Eigentümer: Michael Steiner.
Gesamtfläche: 122 ha, davon 100 ha Waldfläche, 122 ha
Eigenjagdfläche.
Personal: August Digruber, Jagdschutzorgan.

Stockert-Sjögren-Witgensteinische Forstverwaltung,

Hohenberg, Tel. 2.

Eigentümer: Clara Sjögren-Witgenstein, Fritz Lothar Stockert,
Dipl. Ing. Johanna Auer, Dipl. Ing. Ludwig Stockert, Dipl.
Ing. Franz Stockert, Paul Stockert, Dr. Marianne Stockert,
Elisabeth Stockert, Therese Stockert.
Gesamtfläche: 5023 ha, davon 4676 ha Waldfläche (523 ha
Schutzwald), 4958 ha Eigenjagdfläche.
Personal und Reviere: Dipl. Ing. Franz Stockert, Forstmeister,
Dipl. Ing. Herbert Ranner, Johann Leitfried, Oberförster,
Horst Wenda, Förster, Karl Mosböck, Revident, Erika Fell-
ner.

Revier Hohenberg/Hinterberg: Johann Reichenwarter, Förster;
Revier Brennalm: Werner Kamplmeier, Förster; Revier
St. Ägyd: Josef Edi, Oberförster; Revier Tradigist: Simon
Hauser, Forstwart; Revier Haselstein: Ignaz Weidhofer,
Verwalter; Revier Trauch-Obersberg: Josef Permann, För-
ster; Revier Tiefental-Ochsattel: Heinz Reichl, Forstod-
junkt, Peter Seeböck, Revierjäger.

Forstl. Nebenbetrieb: Sägewerk, August Labenbacher, Be-
triebsleiter.

**Dr. Ing. Ludwig Strobl „In der Klaus“, Tünnitz, Traisenbach-
rotte 22.**

Eigentümer: Ing. Dr. Ludwig Strobl, Wien 19, Weinbergg. 6/3.
Gesamtfläche: 115 ha, davon 102 ha Waldfläche (40 ha
Schutzwald), 115 ha Eigenjagdfläche.

**Forstverwaltung Sulzberg, Dr. Hoyos, Ulreichsberg 1, und
Post Annaberg und Post Mariazell, Tel. Kennhof 6, und
Mariazell 2202.**

Eigentümer: Dr. Franz Ernst Hoyos $\frac{1}{6}$, Ilona Hoyos $\frac{1}{6}$.
Gesamtfläche: 1177 ha, davon 1133 ha Waldfläche (116 ha
Schutzwald), 1252 ha Eigenjagdfläche (75 ha Enklaven).
Personal: Adolf Teubenbacher, Revierförster, Kurt Nutz, Re-
vierjäger, Franz Kompöck, Konzessionsstellenver.

**Marie Taxböck „Hinteregg“, Kleinzell bei Hainfeld,
Innerhalbbach 24.**

Eigentümer: Marie Taxböck.
Gesamtfläche: 97 ha, davon 87 ha Waldfläche (2 ha
Schutzwald, 2 ha Bannwald).

Friedrich Thalhammer „Ortner“, Kleinzell, Innerhalbbach 30.

Eigentümer: Friedrich Thalhammer.
Gesamtfläche: 118 ha, davon 96 ha Waldfläche, 133 ha
Eigenjagdfläche.
Personal: Josef Thalhammer, Jagdschutzorgan.
Forstl. Nebenbetrieb: Sägewerk.

**Josef Thalhammer „Schobler“, Kleinzell bei Hainfeld,
Innerhalbbach 29.**

Eigentümer: Josef Thalhammer.
Gesamtfläche: 198 ha, davon 174 ha Waldfläche, 198 ha
Eigenjagdfläche.

Josef Tröstl „Am Gschaid“, Tünnitz, Steinbachrotte 4.

Eigentümer: Josef Tröstl.
Gesamtfläche: 94 ha, davon 72 ha Waldfläche.

Josefa Tröstl, St. Ägyd/Neuwald, Amt Keer 9.

Eigentümer: Josefa Tröstl.
Gesamtfläche: 60 ha, davon 50 ha Waldfläche.

Agrargemeinschaft Marktgemeinde Tünnitz

Eigentümer: Agrargemeinschaft Marktgemeinde Tünnitz.
Gesamtfläche: 248 ha, davon 247 ha Waldfläche.
Personal: Josef Altmann, Tünnitz, Josef Gleiß, Oberförster.

Forstverwaltung Ulreichsberg, M. C. Wallner, Ulreichsberg 12, Post Annaberg, Tel. Kernhof 6.

Eigentümer: Marie Caroline Wallner $\frac{1}{6}$, Ilona Hoyos $\frac{1}{6}$.
Gesamtfäche: 1174 ha, davon 1135 ha Waldfläche (113 ha Schutzwald), 1210 ha Eigenjagdfläche (36 ha Enklaven).
Personl: Friedrich Schweiger, Revierförster, Kurt Bauer, He-ger, Leopoldine Pomberger, Kanzleiangestellte.

Jürgen Urtel, Rohrbach a. d. Gölsen, Gut Mayerhoefer.

Eigentümer: Jürgen Urtel.
Gesamtfäche: 122 ha, davon 78 ha Waldfläche, 122 ha Eigenjagdfläche.

Anton Vorwald „Obersteigenberger“, St. Veit a. d. Gölsen, Innerwiesenbach 4.

Eigentümer: Anton Vorwald.
Gesamtfäche: 118 ha, davon 77 ha Waldfläche.

Josef und Margarethe Wagner „Stadler“, Hohenberg, Andersbach 10.

Eigentümer: Josef und Margarethe Wagner.
Gesamtfäche: 88 ha, davon 70 ha Waldfläche.

Karl und Hermine Wagner „Rastaler“, Hohenberg, Innerfahrafeld 21.

Eigentümer: Karl und Hermine Wagner.
Gesamtfäche: 152 ha, davon 130 ha Waldfläche, 152 ha Eigenjagdfläche.
Personl: Josef Schweiger, Jagdschutzorgan.

Peter Wagner „Gippler“, St. Ägyd, Amt Weissenbach 6.

Eigentümer: Peter Wagner.
Gesamtfäche: 92 ha, davon 88 ha Waldfläche.

Florian Waschofer „Zittertaler“, Turnitz, Raxenbachrotte 16.

Eigentümer: Florian Waschofer.
Gesamtfäche: 156 ha, davon 114 ha Waldfläche, 130 ha Eigenjagdfläche.
Personl: Max Rotheneder, Jagdaufseher.

110

Traugott Weber „Höchtbauer“, Annaberg, Langsettenrotte 28.

Eigentümer: Traugott Weber.
Gesamtfäche: 123 ha, davon 102 ha Waldfläche, 153 ha Eigenjagdfläche.

Johann Wegscheider „Moosbach“, Hohenberg, Hofamt 14.

Eigentümer: Johann Wegscheider.
Gesamtfäche: 94 ha, davon 81 ha Waldfläche.

Franz Weikersdorfer „Gut Trestl“, Kleinzell.

Eigentümer: Franz Weikersdorfer, Ramsau 11.
Gesamtfäche: 202 ha, davon 184 ha Waldfläche, 202 ha Eigenjagdfläche.

Personl: Karl Schnürer, Angestellter.

Weinberger-Hennig'sche Forst- und Gutsverwaltung, Ramsau bei Hainfeld, Tel. 7.

Eigentümer: Dr. Emil Weinberger, Wien 4, Schwindgasse 20, Eva Mayer, Wien 3, Pfarrhofgasse 16, je zur Hälfte.

Gesamtfäche: 770 ha, davon 693 ha Waldfläche, 770 ha Eigenjagdfläche.

Personl: Friedrich Pehofer, Oberförster, Hubert Grammlhofer, Revierjäger, Johann Baier, Aufsichtsjäger.

Anton Weißböck „Blümelbauer“, Hohenberg, Andersbach 6.

Eigentümer: Anton Weißböck.
Gesamtfäche: 74 ha, davon 64 ha Waldfläche.

SEIT 1903
WOLMAN

Original Wolman-Salze
Holzschutzmittel für die Land- u. Forstwirtschaft
Herstellung, technische Beratung, Verkauf:
Österr. Allgemeine Holzimpfänger
Dr. Wolman Ges. m. b. H.
Grüdig b. Salzburg, Tel. 220
Technische Beratung und Auslieferungsjäger:
Ing. I. Tlizen, Leobersdorf, Hörblingerstraße 8
Tel. 2373

7

111

Johann Weißenböck „Seeböck“, Hohenberg, Hofamt 10.

Eigentümer: Johann Weißenböck.
Gesamtfläche: 138 ha, davon 124 ha Waldfläche, 139 ha
Eigenjagdfläche.

Personal: Hans Dachbeck, Jagdschutzorgan.

**Leopold Weißenböck „Seebauer“, Hohenberg,
Innerfahrtrafeld 18.**

Eigentümer: Leopold Weißenböck.
Gesamtfläche: 72 ha, davon 59 ha Waldfläche.

**Emmerich Wengersky, Gutsverwaltung, Kirchsteig, Kaumberg,
Obertriesting 36.**

Eigentümer: Emmerich Wengersky.
Gesamtfläche: 242 ha, davon 172 ha Waldfläche (9 ha
Schutzwald), 299 ha Eigenjagdfläche.
Personal: Dipl. Ing. Emmerich Wengersky, Forstmeister.

**Franz Weyrer „Höferhof“, St. Ägyd/Neuwald, Amt
Unrechtraisen 4.**

Eigentümer: Franz Weyrer.
Gesamtfläche: 157 ha, davon 137 ha Waldfläche, 148 ha
Eigenjagdfläche.
Personal: Franz Kraft, Jagdschutzorgan.

Franz Weyrer „Kohleben“, St. Ägyd, Amt Keer 3.

Eigentümer: Franz und Gisela Weyrer.
Gesamtfläche: 73 ha, davon 52 ha Waldfläche (8 ha
Schutzwald).

Johann Weyrer „Sautal“, St. Ägyd, Amt Weissenbach 14.

Eigentümer: Johann Weyrer.
Gesamtfläche: 118 ha, davon 105 ha Waldfläche, 116 ha
Eigenjagdfläche.

**Johann Wiesbauer „Pichler“ (Büglar), Hohenberg, Innerfahra-
feld 16, Post Furthof.**

Eigentümer: Johann Wiesbauer.
Gesamtfläche: 89 ha, davon 64 ha Waldfläche (2 ha
Schutzwald).

**Johann Wiesbauer „Zwieselbauer“, Hohenberg, Innerfahra-
feld 4.**

Eigentümer: Johann Wiesbauer.
Gesamtfläche: 72 ha, davon 51 ha Waldfläche.

**Johann Wieser „Zögenitzer“, St. Ägyd/Neuwald,
Amt Weissenbach 8.**

Eigentümer: Johann Wieser.
Gesamtfläche: 76 ha, davon 62 ha Waldfläche.

Kurt Wilde, Kleinzell 52, Tel. Wien 55 14 33.

Eigentümer: Kurt Wilde, Wien 2, Nordportalstraße 247.
Gesamtfläche: 76 ha, davon 59 ha Waldfläche.

**Franz Wittmann „Hofer“, Ramsau bei Hainfeld,
Gaupmannsgraben 1.**

Eigentümer: Franz Wittmann.
Gesamtfläche: 313 ha, davon 228 ha Waldfläche, 313 ha
Eigenjagdfläche.
Personal: Sebastian Eberl, Jagdaufseher.
Forstl. Nebenbetriebe: Sägewerk und Holzhandel.

Maria Wolf „Gut Gieselhof“, Kleinzell, Innerthalbach 14.

Eigentümer: Marie Wolf, Wien 6, Gumpendorferstraße 93/14.
Gesamtfläche: 318 ha, davon 273 ha Waldfläche, 318 ha
Eigenjagdfläche.

Leopold Zauner „Heugrabner“, Hainfeld, Heugraben 1.

Eigentümer: Leopold Zauner, Hainfeld.
Gesamtfläche: 92 ha, davon 62 ha Waldfläche.

Dr. Raoul Zeiß „Gossental“, Hohenberg, Innerfahrtrafeld.

Eigentümer: Dr. Raoul Zeiß, Wien 18, Gymnasiumstraße 39.
Gesamtfläche: 169 ha, davon 160 ha Waldfläche, 169 ha
Eigenjagdfläche.

**Dr. Engelbert Zinsler „Knallenhof“, St. Ägyd/Neuwald,
Amt Unrechtraisen 1.**

Eigentümer: Dr. Engelbert Zinsler, Wien 18, Gentzgasse 127.
Gesamtfläche: 421 ha, davon 396 ha Waldfläche (50 ha
Schutzwald), 421 ha Eigenjagdfläche.
Personal: Hubert Heide, Jäger.

Alois Zöchling „Anthofer“, Türnitz, Anthofrotte 10.

Eigentümer: Alois Zöchling.
Gesamtfläche: 79 ha, davon 53 ha Waldfläche.

Franz Zöchling „Hegerberger“, Kleinzell, Innerthalbach 20.

Eigentümer: Franz Zöchling.
Gesamtfläche: 132 ha, davon 97 ha Waldfläche, 132 ha Eigenjagdfläche.
Personal: Johann Zöchling, Jagdschutzorgan.

Franz Zöchling „Wasserhof“, St. Ägyd/Neuwald, Amt Keer 10, Post Kernhof.

Eigentümer: Franz Zöchling.
Gesamtfläche: 62 ha, davon 50 ha Waldfläche.

Johann Zöchling „Güthenbach“, Kleinzell 62.

Eigentümer: Johann Zöchling.
Gesamtfläche: 128 ha, davon 111 ha Waldfläche.
Forstl. Nebenbetrieb: Sägewerk, Johann Zöchling.

Josef Zöchling „Vornthal“, St. Ägyd, Amt Weissenbach 11.

Eigentümer: Josef Zöchling.
Gesamtfläche: 67 ha, davon 54 ha Waldfläche.

Marie Zöchling „Roßböck“, Kleinzell, Innerthalbach 17.

Eigentümer: Marie Zöchling, Kleinzell.
Gesamtfläche: 273 ha, davon 237 ha Waldfläche, 272 ha Eigenjagdfläche.
Personal: Johann Zöchling, Jagdschutzorgan.

Philipp Zöchling „Pollwischhof“, St. Ägyd/Neuwald, Amt Keer 8, Post Kernhof.

Eigentümer: Philipp Zöchling.
Gesamtfläche: 82 ha, davon 60 ha Waldfläche.

**Benutzen Sie die zahlreichen
GTF-Aktionen**

BEZIRKSFORSTINSPEKTION MELK

Forstverwaltung Albrechtsberg, Post Loosdorf/Westb.

Tel. 02754-364.

Eigentümer: Franz Vogt.
Gesamtfläche: 89 ha, davon 58 ha Waldfläche.

Österr. Donaukraftwerke AG, Hochhaus Gartenbau, Parkring 12, Wien 1, Tel. 07412-511.

Eigentümer: Österr. Donaukraftwerke AG.
Gesamtfläche: 226 ha (Grundrückgaben teilweise noch in Durchführung), davon 56 ha Waldfläche, 180 ha Eigenjagdfläche.
Personal: Dipl. Ing. W. Kronsteiner.

Kirche Dorfstetten, Tel. 4.

Eigentümer: Kirche Dorfstetten.
Gesamtfläche: 78 ha, davon 68 ha Waldfläche.
Verwalter: Geiszl. Rat Julius Bauer, Pfarrer.

Guts- und Forstverwaltung Grünbichl, Post Kilb, Tel. Kilb 10.

Eigentümer: Kurt Schlächl-Heraldfitz, Gertraude Schlächl-Heraldfitz, Herta Friedel.
Gesamtfläche: 211 ha, davon 121 ha Waldfläche, 118 ha Eigenjagdfläche.

Habsburg-Lothringensches Gut Persenbeug in Persenbeug 1, Tel. 07412/531 und 532.

Eigentümer: Dr. Hubert Salvator Habsburg-Lothringen und Mitbesitzer.
Gesamtfläche: 13.708 ha, davon 12.981 ha Waldfläche (82 ha Schutzwald), 13.517 ha Eigenjagdfläche.
Personal und Reviere: Gutsleitung Persenbeug: Ing. Friedrich Salvator Habsburg-Lothringen, stellvert. Gutsleiter, Dipl. Ing. Franz Kosup, Oberforstmeister, Alois Knasmüller, Oberrentmeister, Franz Plener, Obersekretär, Georg Zippe, Buchhalter, Rupert Schweinzer, Angestellter, Josef Schweighofer, Angestellter, Franz Stolk, Angestellter, Auguste Schmutz, Angestellte, Christine Peller, Angestellte, Ingrid Pleim, Angestellte, Josef Lugger, Angestellter, Ignaz Zimm, Angestellter.
Forstamt Persenbeug: Forstrat Dipl. Ing. Franz Lischko,

Forstamtsleiter, Dipl. Ing. Hermann Mattanovich, Forstmeister, Anton Brochinger, Förster, Hermann Schmatz, Förster, Josef Pilsinger, Angestellter, Alois Sauerstingl, Angestellter, Marino Engler, Angestellter, Anton Jauncker, Angestellter;
 Revier Persenbeug: Hubert Dittlich, Oberförster, Engelbert Stadler, Heger; Revier Mitterberg: Emmerich Hohenegger, Oberförster, Johann Schneider, Heger; Revier Kleehof: Franz Jäger, Revierförster, Johann Lechner, Heger; Revier Surpichl: Josef Illichmann, Revierförster, Franz Scheibreitner, Heger; Revier Burgstein: Franz Stadl, Oberförster;
 Forstamt Gutenbrunn: Forstrat Ing. Dr. Josef Hinterdorfer, Forstamtsleiter, Dipl. Ing. Ludwig Schnelzer, Forstmeister, Leopold Holzrieser, Oberförster, Franz Wolfsgrubler, Oberförster, Siegfried Wiesmüller, Förster, Erich Göstl, Förster, Maria Loos, Angestellte, Maria Rauch, Angestellte, Josef Freistetter, Angestellter, Heinrich Schlichting, Angestellter; Revier Gutenbrunn: Hans Butz, Oberförster, Walter Juster, Forstadjunkt; Revier Schöngrund: Rudolf Duhan, Revierförster; Revier Stift: Hugo Reiterer, Revierförster, Stefan Hofer, Heger; Revier Saggroben: Heinrich Malaschofsky, Revierförster; Revier Dorfstradt: Gerhard Hamböck, Revierförster; Revier Zilleck: Erich Heher, Revierförster, Reinhard Leitner, Förster; Revier Bärnkopf: Johann Kelner, Revierförster; Revier Königswald: Alfred Angerer, Revierförster; Revier Wurzeben: Josef Hiemetzberger, Revierförster; Revier Dorfsetten: Oswald Denkmayr, Revierförster.

Karl Hader, Dorfsetten.
 Eigentümer: Karl Hader.
 Gesamtfläche: 178 ha, davon 137 ha Waldfläche, 178 ha Eigenjagdfläche.

Rupert Hatschek'sche Forstverwaltung Karlsbach,
 Post Ybbs/Donau, Tel. 07412-55515.
 Eigentümer: Dipl. Ing. Rupert Hatschek, Vöcklabruck.
 Gesamtfläche: 1430 ha, davon 1364 ha Waldfläche, 1479 ha Eigenjagdfläche.
 Personal und Reviere: Helmuth Karigl, Forstdirektor, Oberleitung in Haag am Hausruck, OÖ., Dipl. Ing. Albin Mauritz, Forstmeister, Regina Gruber, Gutssekretärin, Revier Donaulaiten: Hubert Bognemayr, Revier-Oberförster; Revier Oberberg: Anton Feichtinger, Revierförster, Hubert Strasser, Förster.

Alexander Heussenstamm'sche Gutsverwaltung Zelking-Matzleinsdorf, Tel. 02757/55517.
 Eigentümer: Marianne Schenkel $\frac{2}{3}$, Elisabeth Heussenstamm-Gräbe $\frac{1}{3}$, Maria Agnes Bauer $\frac{1}{3}$.
 Gesamtfläche: 268 ha, davon 205 ha Waldfläche, 268 ha Eigenjagdfläche.
 Personal: Franz Linmer, Revierförster (Forstverwalter).

Hohenberg'sche Gutsverwaltung Artstetten, Tel. 2.
 Eigentümer: Franz Hohenberg.
 Gesamtfläche: 342 ha, davon 247 ha Waldfläche.
 Personal: Franz Karner, Verwalter.

Josef Koglgruber jun., Dorfsetten.
 Eigentümer: Josef Koglgruber jun.
 Gesamtfläche: 127 ha, davon 82 ha Waldfläche, 129 ha Eigenjagdfläche.

Öffentliche Verwaltung, Wirtschaftl. Forschungs Ges. m. b. H., Wien I, Börse; Gutsverwaltung Krummhubbaum.
 Gesamtfläche: 144 ha, davon 144 ha Waldfläche, 144 ha Eigenjagdfläche.
 Personal: Dr. Walter Schön, öffentl. Verwalter, Wien I, Börsengasse 11, Josef Cerner, Förster.

Rudolf Lenk, Klein-Pöchlarn.
 Eigentümer: Rudolf Lenk.
 Gesamtfläche: 176 ha, davon 154 ha Waldfläche, 178 ha Eigenjagdfläche.

Forstbetrieb des Benediktinerstiftes Melk, Tel. 02752-312.
 Eigentümer: Benediktinerstift Melk.
 Gesamtfläche: 3976 ha, davon 2428 ha Waldfläche.
 Personal und Reviere: Dipl. Ing. Richard Plaino, Zentraldirektor, Alfred Hager, Rentmeister, Josef Schroll, Buchhalter; Gertraud Müller, Sekretärin.
 Reviere Pielach, Raveltsbach und Wullersdorf: Karl Thier, Förster; Revier Wechselbach: Albin Knechtl, Oberförster; Revier Ganing: Erwin Rieger, Förster; Reviere Weikendorf und Pfaffstätten: Rudolf Dorfler, Oberförster; Revier Melk: Ferdinand Marchhart.
 Forstl. Nebenbetrieb: Sägewerk, Hans Hering, Sägeleiter, Spielberg 25, Post Melk.

Marktgemeinde Loosdorf bei Melk, Tel. 02754-384.

Eigentümer: Marktgemeinde Loosdorf.
Gesamtfäche: 77 ha, davon 51 ha Waldfläche.
Personal: Johann Scherbäck, Bürgermeister.

Marktgemeinde Persenbeug, Tel. 07412-206.

Eigentümer: Marktgemeinde Persenbeug.
Gesamtfäche: 60 ha, davon 52 ha Waldfläche.
Personal: Richard Egner, Bürgermeister.

Öffentliche Verwaltung des Gutes Plankenstein in Schallaburg, Post Loosdorf a. d. Westbahn, Tel. 02754-370.

Eigentümer: Grundbücherlicher Eigentümer Josef Freiherr von Nagl-Doornick.
Gesamtfäche: 173 ha, davon 141 ha Waldfläche, 164 ha Eigenjagdfläche.
Personal: Dr. Alain Rohan, Wien III, Stammgasse 10, Johann Schlesinger.

Gutsverwaltung Pöchlarn, Tel. 02757-239.

Eigentümer: Johann Heinrich Tinti.
Gesamtfäche: 302 ha, davon 192 ha Waldfläche, 290 ha Eigenjagdfläche.
Personal: August Petrasch, Gutsverwalter, Bernhard Burkhard, Revierfänger.

Forstverwaltung Pöggstall der Österr. Bundesforste, Pöggstall 93, Tel. 2.

Eigentümer: Republik Österreich.
Gesamtfäche: 4850 ha, davon 4681 ha Waldfläche (169 ha Schutzwald).
Personal und Revier: Dipl. Ing. Rudolf Zwickl, Forstmeister, Dipl. Ing. Erwin Schimpl, zug. Forstwirt, Karl Braun, Kanzleiförster, Eugen Hudak, Kanzleiförster, Revier Pöggstall: Franz Forstner, Revierfänger, Franz Alfons, Revierfänger, Alfred Pitterle, Revierfänger, Franz Alfons, Revierfänger, Revier Ascheberg: Arnold Triebeling, Revierfänger, Revier Leiben: Hermann Ebenberger, Revierfänger, Revier Spitz/Donau: Josef Schramm, Oberfänger, Revier Schwallenbach: Heinrich Seidl, Oberfänger, Revier Aggsbach-Markt: Heribert Becksteiner, Revierfänger, Revier Pöggstall: Friedrich Kührschlager, Forstadjunkt, Hans Peter Rieck, Forstadjunkt.

Dompropsteigut St. Stephan, Kirnberg a. d. Mank.

Eigentümer: Dompropstei St. Stephan.
Gesamtfäche: 301 ha, davon 229 ha Waldfläche, 165 ha Eigenjagdfläche.

Personal: Hermann Herbst, Oberfänger.

Öffentliche Verwaltung der Gutsverwaltung Schallaburg, Post Loosdorf a. d. Westbahn, Tel. 02754-370.

Eigentümer: Grundbücherlicher Eigentümer Josef Freiherr von Nagl-Doornick.
Gesamtfäche: 708 ha, davon 586 ha Waldfläche, 696 ha Eigenjagdfläche.
Personal: Dr. Alain Rohan, Wien III, Stammgasse 10, Johann Schlesinger.

Forst- und Gutsverwaltung Schönbühel-Aggstein, Schönbühel/Donau, Tel. 02752-38511.

Eigentümer: Schloßgut Schönbühel-Aggstein AG, Zweigniederlassung Schönbühel a. d. Donau, Leitung: Carl Schönbühel-Hartenstein.
Gesamtfäche: 857 ha, davon 774 ha Waldfläche, 795 ha Eigenjagdfläche.
Personal und Reviere: Franz Eber, Forstverwalter, Wilhelmine Eber, Kanzleiangestellte.
Revier Aggstein: Karl Seidl, Oberfänger; Revier Schönbühel: Hans Seidl, Forstadjunkt.

Bundesgut Soob, bewirtschaftet von der Bundesversuchswirtschaft Wieselburg, Tel. Wieselburg 41.

Eigentümer: Republik Österreich, Bundesministerium für Land- und Forstwirtschaft.
Gesamtfäche: 137 ha, davon 80 ha Waldfläche.
Personal: Dipl. Ing. Anton Obergruber, Oberforstrot, Alfred Fürnweger, Revierfänger.

H. R. Starhemberg'sche Forst- und Güterdirektion, Linz, Promenade 9, Tel. Blindenmarkt 19.

Eigentümer: Heinrich Rüdiger Starhemberg.
Gesamtfäche: 170 ha, davon 84 ha Waldfläche, 144 ha Eigenjagdfläche.
Personal und Reviere: Dipl. Ing. Hubert Lederer, Forstmeister, Linz.
Revier Hubertendorf: Wilhelm Pawel, Förster.

Gutsverwaltung Stranensdorf, Post Mank, Tel. 31.

Eigentümer: Dr. Mitscha-Märheim's Erben.

BEZIRKSFORSTINSPEKTION NEUNKIRCHEN

Gesamtfläche: 258 ha, davon 68 ha Waldfläche, 150 ha
Eigenjagdfläche.
Personal: Karl Polterauer, Gutsverwalter.

Stadtgemeinde Ybbs-Donau, Tel. 07412-613.

Eigentümer: Stadtgemeinde Ybbs-Donau.
Gesamtfläche: 293 ha, davon 191 ha Waldfläche, 142 ha
Eigenjagdfläche.

Personal: Hubert Dorfner, Stadtförster.

Forstwirtschaftsführung der Kirche Ysper, Tel. 31.

Eigentümer: Kirche Ysper.
Gesamtfläche: 169 ha, davon 164 ha Waldfläche, 169 ha
Eigenjagdfläche.

Personal: Adalbert Schneider, Pfarrer und Verwalter, Ing.
Hubert Kriesel, Forstmeister, Siftt Allenburg, Johann Einfalt,
Waldaufseher.

Agrargenossenschaft Zeining.

Eigentümer: Agrargenossenschaft Zeining.
Gesamtfläche: 71 ha, davon 67 ha Waldfläche.
Personal: Peter Täubl, Obmann, Zeining.

WERTHOLZ

Masten-Ein- und -Verkauf
vorwiegend Lärche und Kiefer
in verschiedenen Dimensionen

Wien 1, Johannesgasse 4
Tel. 0222/52 49 50



Erwin Alfons, Trattenbach 34.

Eigentümer: Erwin und Cäcilia Alfons.
Gesamtfläche: 112 ha, davon 93 ha Waldfläche.

Leopold Apfler, Puchberg am Schneeberg, Breitensohlweg 3.

Eigentümer: Leopold Apfler.
Gesamtfläche: 117 ha, davon 83 ha Waldfläche.

Guts- und Forstverwaltung Aspang a. W., Tel. 02642-342.

Eigentümer: Ida Hietel, Mönichkirchen 30, Tel. 02649-237.
Gesamtfläche: 600 ha, davon 520 ha Waldfläche, 261 ha
Eigenjagdfläche.

Personal: Dipl. Ing. Robert Kaiser.
Forstl. Nebenbetrieb: Sägewerk, Aspang-Amt, Inneratzen.

Marktgemeinde Aspang, Tel. 02642-303.

Eigentümer: Marktgemeinde Aspang.
Gesamtfläche: 175 ha, davon 171 ha Waldfläche.
Personal: Eduard Lurger, ObsR., Bürgermeister.

Aspanger Kaolin- und Steinwerke AG, Aspang am Wechsel, Telefon 02642-355.

Eigentümer: Aspanger Kaolin- und Steinwerke AG.
Gesamtfläche: 119 ha, davon 83 ha Waldfläche, 119 ha
Eigenjagdfläche.
Personal: Rudolf Helmbacher, Forstfach-Oberinspektor.

Mj. Gottfried Auer, Göstritz 11, Post Maria Schutz.

Eigentümer: mj. Gottfried Auer.
Gesamtfläche: 72 ha, davon 59 ha Waldfläche (59 ha
Schutzwald).

Franz Binder, Mönichkirchen 11, Tel. 02649-241.

Eigentümer: Franz Binder.
Gesamtfläche: 92 ha, davon 56 ha Waldfläche.

Hans Brenner-Felsach, Forstgut Ottersbach, Trauch 5, Post Schwarzau im Gebirg.

Eigentümer: Hans Brenner-Felsach.

Gesamtfläche: 184 ha, davon 167 ha Waldfläche, 184 ha Eigenjagdfläche.

Peter Brunner, Aspangberg, Langegg 22, Post Aspang, Telefon 02642-37511.

Eigentümer: Peter Brunner.
Gesamtfläche: 80 ha, davon 61 ha Waldfläche.

Franz Buchleitner, Witzelsberg 2, Post Warth.

Eigentümer: Franz Buchleitner.
Gesamtfläche: 86 ha, davon 56 ha Waldfläche.

Fritz Dierl, Puchberg am Schneeberg, Ziehrerweg 27.

Eigentümer: Fritz Dierl.
Gesamtfläche: 134 ha, davon 112 ha Waldfläche (4 ha Schutzwald), 134 ha Eigenjagdfläche.

Anna Dissauer, Trattenbach 129.

Eigentümer: Anna Dissauer.
Gesamtfläche: 92 ha, davon 84 ha Waldfläche.

Josef Döllner, Schwarza im Gebirge, Preintal 6.

Eigentümer: Josef Döllner.
Gesamtfläche: 84 ha, davon 68 ha Waldfläche.

Peter Eibl, Puchberg am Schneeberg, Unternbergweg 3.

Eigentümer: Peter Eibl.
Gesamtfläche: 172 ha, davon 129 ha Waldfläche (6 ha Schutzwald).

Erzbischöfliches Forstamt, Kirchberg a. W., Tel. 02641-213.

Eigentümer: Erzbistum Wien.
Gesamtfläche: 3610 ha, davon 2082 ha Waldfläche, 2954 ha Eigenjagdfläche.
Personal und Revierere: Dipl. Ing. Günther Lederer, Forstmeister.
Revier Kirchberg: Albin Tonner, Forstadjunkt; Revier Trattenbach: Rudolf Schafhuber, Förster, Felix Dissauer, Heger; Revier Kranichberg: Peter Kral, Oberförster; Revier Obersiebenbrunn, Schönfeld-Jedenspeigen und Groß-Rubbach: Alois Heinrich, Revierförster; Revier Feistritzwald: Herbert Friesenbichler, Gregor Garster, Heger, Alois Hubmann, Heger, Karl Peitler, Heger.

Johann Fahrner, Molzegg, Lehen 8, Post Kirchberg a. W.
Eigentümer: Johann Fahrner.
Gesamtfläche: 90 ha, davon 65 ha Waldfläche.

Gut Feistritzer Alpe.

Eigentümer: Heinrich Pilipp, Wien XII, Wattmannsgasse 23a.
Gesamtfläche: 133 ha, davon 90 ha Waldfläche, 133 ha Eigenjagdfläche.
Personal: Rudolf Helmbacher, Aufsicht, Forstfach-Oberinsp.

Hermine Felber und Hilde Macher, Kirchberg am Wechsel.

Eigentümer: Hermine Felber, Kirchberg, Hilde Macher, Mönichkirchen.
Gesamtfläche: 63 ha, davon 54 ha Waldfläche.

Dr. Hans Figdor, Pötschach, Tel. 02635-8302.

Eigentümer: Dr. Hans Figdor, Tierarzt.
Gesamtfläche: 215 ha, davon 170 ha Waldfläche.
Personal: Hans Siedl, Forstwart.

Forstbetrieb der Stadtgemeinde Gloggnitz, Tel. 02662-401.

Eigentümer: Stadtgemeinde Gloggnitz.
Gesamtfläche: 60 ha, davon 55 ha Waldfläche.

Goebelsche Gutsverwaltung, Schwarza im Gebirge, Tel. 02667-225.

Eigentümer: Dipl. Ing. Fritz Goebel.
Gesamtfläche: 486 ha, davon 424 ha Waldfläche, 486 ha Eigenjagdfläche.
Personal: Johann Baumschlagler, Revierjäger.

Forstl. Nebenbetrieb: Sägewerk.

Franz und Johanna Grammelhofer, Schwarza im Gebirge, Preintal 11.

Eigentümer: Franz und Johanna Grammelhofer.
Gesamtfläche: 100 ha, davon 82 ha Waldfläche.

Johann Groller, Aspang-Amt, Langegg 29, Tel. 02642-315.

Eigentümer: Johann Groller.
Gesamtfläche: 77 ha, davon 51 ha Waldfläche (1 ha Schutzwald).

Maria Gruber, Schwarza im Gebirge, Gegend 23.

Eigentümer: Anton Gruber.
Gesamtfläche: 115 ha, davon 69 ha Waldfläche, 115 ha
Eigenjagdfläche.

Johann Gschaidler, Puchberg am Schneeberg, Arbestalweg 4.

Eigentümer: Johann Gschaidler.
Gesamtfläche: 98 ha, davon 71 ha Waldfläche.
Forstl. Nebenbetrieb: Sägewerk.

W. Hamburger, Papierfabrik, Pitten, Tel. 02627-201.

Eigentümer: W. Hamburger.
Gesamtfläche: 264 ha, davon 167 ha Waldfläche.
Personal: Herbert Reinhaldler, Harald Prinzhorn, Mathias
Harather, Förster.

Alois Haidbauer, Trattenbach 104.

Eigentümer: Alois Haidbauer.
Gesamtfläche: 64 ha, davon 55 ha Waldfläche.

**Magistrat der Stadt Wien, M. A. 49 — Forstverwaltung
Hirschwang, Tel. 02660-250.**

Eigentümer: Stadt Wien.
Gesamtfläche: 5417 ha, davon 3350 ha Waldfläche (2118 ha
Schutzwald), 5090 ha Eigenjagdfläche.
Personal und Reviere: Ing. Max Dworschak, Oberforstmei-
ster, Dipl. Ing. Walter Klug, Johann Wegner, Buchhalter,
Theresia Reiter, Konzilsberofizial.
Revier Prein: Karl Novotny, Oberförster, Josef Prochar,
Heger, Leopold Walcher, Heger; Revier Hirschwang: Karl
Stummer, Revierförster, Friedrich Czotscher, Heger; Revier
Kaiserbrunn: Karl Reither, Oberförster, Albrecht Fosch,
Heger, Othmar Haslauer, Heger.
Forstl. Nebenbetrieb: Sägewerk — Johann Gutschelhofer,
Sägewerkmeister, Renate Huber, Kanzleikraft.

**Hubertushof, Molzegg a. W., Post Kirchberg am Wechsel,
Telefon 02641-201 und 285.**

Eigentümer: Joseph Pilller, Industrieller, Kirchberg bei Zürich.
Gesamtfläche: 239 ha, davon 160 ha Waldfläche, 194 ha
Eigenjagdfläche.
Personal: Josef Höfer, Revierjäger.

**Johann Hütterer, St. Corona am Wechsel, Molz 4,
Post Kirchberg a. Wechsel.**

Eigentümer: Johann Hütterer.
Gesamtfläche: 60 ha, davon 53 ha Waldfläche.

**Johann Jägersberger, Puchberg am Schneeberg,
Hengstbergweg 7.**

Eigentümer: Johann Jägersberger.
Gesamtfläche: 104 ha, davon 68 ha Waldfläche.

Josef Kargl, Würflach 31.

Eigentümer: Josef Kargl.
Gesamtfläche: 107 ha, davon 93 ha Waldfläche.

**Johann und Anna Kimbink, Schwarza im Gebirge,
Graben 6, Tel. 02667-239.**

Eigentümer: Johann und Anna Kimbink.
Gesamtfläche: 115 ha, davon 103 ha Waldfläche, 115 ha
Eigenjagdfläche.
Forstl. Nebenbetrieb: Sägewerk.

Karl Kimbink, Schwarza i. Geb., Preintal 13.

Eigentümer: Karl Kimbink.
Gesamtfläche: 213 ha, davon 189 ha Waldfläche, 213 ha
Eigenjagdfläche.
Forstl. Nebenbetrieb: Sägewerk.

Emmerich Koderhold, Trattenbach 25, Tel. 02641-20504.

Eigentümer: Emmerich Koderhold.
Gesamtfläche: 121 ha, davon 91 ha Waldfläche, 121 ha
Eigenjagdfläche.

Franz Krumböck, Puchberg am Schneeberg, Pfennigbach 26.

Eigentümer: Franz Krumböck.
Gesamtfläche: 153 ha, davon 151 ha Waldfläche (30 ha
Schutzwald), 176 ha Eigenjagdfläche.
Personal: Walter Köller.

Franz Lackner, Sieding, Puchbergerstr. 8.

Eigentümer: Franz Lackner.
Gesamtfläche: 135 ha, davon 115 ha Waldfläche.

Lanckoronskische Forstverwaltung, Frauenwald, Post Rettenegg, Steiermark (Revier Profenwald, Traittenbach), Tel. Rettenegg 5.

Eigentümer: Anton Lanckoronski, Adelheid Lanckoronska, Dr. Karoline Lanckoronska.

Gesamtfläche: 134 ha, davon 134 ha Waldfläche, 134 ha Eigenjagdfläche.

Personal: Dipl. Ing. Rudolf Vogt, Oberforstmeister, Feistritzwald 37, Rettenegg, Herbert Krumphals, Oberförster, Emanuel Wiskocil, Forstwart.

Josef Lechner, Thernberg 54.

Eigentümer: Josef Lechner.

Gesamtfläche: 72 ha, davon 55 ha Waldfläche.

Josef Lechner, Traittenbach 99.

Eigentümer: Josef Lechner.

Gesamtfläche: 80 ha, davon 65 ha Waldfläche.

Fürst Liechtenstein'sches Forstamt Schottwien, Tel. 02663-247.

Eigentümer: Fürst Franz Joseph II. von und zu Liechtenstein, Gesamtfläche: 3388 ha, davon 3127 ha Waldfläche (124 ha Schutzwald), 3464 ha Eigenjagdfläche.

Personal und Reviere: Dipl. Ing. Karl Alfred Prinz von und zu Liechtenstein, Dipl. Ing. Robert Haupt, Forstmeister, Leopold Köhler, Rentmeister, Getrude Bohrr, Korrespondentin, Franz Riegler, Kraftfahrer.
Revier Schottwien: Peter Bohrn, Revierförster, Franz Hahn, Oberheger, Revier Klamm: Franz Hanisch, Revierförster, Franz Volinhofer, Oberheger, Hermann Gerold, Waldheger, Revier Seebenstein: Ing. Wilhelm Schinzel, Forstverwalter, Alois Wurz, Waldheger, Revier Wartenstein: Johann Ritter, Forstwart.

Fritz Mandl'sche Forstverwaltung, Schwarzau im Gebirge, Tel. 02667-204.

Eigentümer: Fritz Mandl.

Gesamtfläche: 2135 ha, davon 2042 ha Waldfläche (495 ha Schutzwald), 2055 ha Eigenjagdfläche.

Personal und Reviere: Hofrat Dipl. Ing. Edgar Loos, Anna Siegl, Buchhalterin.

Revier Schwarzau: Karl Binder, Förster, Engelbert Stangl,

126

Jäger: Revier Heuruß: Walter Praunais, Förster, Johann Englfeiner, Jäger.

Gut Mariensee und Linsberg, P. Aspang, Tel. 02642-37514.

Eigentümer: Dora Schenker, Sabine Fenz, Dipl. Ing. Dr. Ulrich Schenker.

Gesamtfläche: 2020 ha, davon 1472 ha Waldfläche (240 ha Schutzwald), 1884 ha Eigenjagdfläche.

Personal: Dipl. Ing. Dr. Ulrich Schenker, Otto Mitterecker, Revierförster, Josef Premner, Revierjäger, Franz Reiterer, Revierjäger.

Forstl. Nebenbetriebe: Sägewerk, Mariensee, Post Aspang, Holzschleiferei, Aspangberg, Post Aspang, Dipl. Ing. Dr. Ulrich Schenker, Leiter.

Gutsverwaltung Minoritenkonvent, Neunkirchen, Kirchengasse 10.

Eigentümer: Minoritenkonvent.

Gesamtfläche: 142 ha, davon 62 ha Waldfläche.

Personal: Dr. Marian Fuhrer.

Wald- und Weidegenossenschaft Molzegg, Post Kirchberg am Wechsel, Tel. 02641-230.

Eigentümer: Wald- und Weidegenossenschaft.

Gesamtfläche: 504 ha, davon 304 ha Waldfläche (4 ha Schutzwald), 504 ha Eigenjagdfläche.

Personal: Josef Aigner, Obmann, Molzegg, Lehen 16, Post Traittenbach.

Josef Morgenbesser, Traittenbach 123.

Eigentümer: Josef Morgenbesser.

Gesamtfläche: 86 ha, davon 67 ha Waldfläche.

Magistrat der Stadt Wien, M. A. 49, Forstverwaltung Nalbwald, Tel. 02667-20502.

Eigentümer: Stadt Wien.

Gesamtfläche: 7651 ha, davon 6485 ha Waldfläche, 7651 ha Eigenjagdfläche.

Personal und Reviere: Dipl. Ing. Hermann Prossing, Forstkommissär, Eduard Gössler, Oberförster, Johann Stanglauer, Kanzleioberoffizial, Marianne Lichtenegger, Kanzleioberoffizial.

127

Revier Hinternaßwald: Heinrich Reiner, Oberförster, Richard Wallner, Forstaußseher, Franz Illmayer, Forstaußseher; Revier Preintal-Oberhof: Hubert Waas, Förster, Kurt Lumpl, Forstadjunkt; Revier Höllental-Schneeberg: Arthur Goldberg, Förster, Karl Binder, Forstaußseher; Revier Höllental-Rax: Leopold Holy, Förster, Karl Engleitner, Forstaußseher, Franz Hubner, Forstaußseher.

Gut Orthof, Tel. 02666-206.

Eigentümer: Marktgemeinde Reichenau an der Rax.
Gesamtfläche: 108 ha, davon 86 ha Waldfläche.
Personal: Karl Wallner, Bürgermeister, Hans Woegerer, Waldaußseher.

Friedrich Ottersböck, Schwarzau im Gebirge, Steinbruch 1.

Eigentümer: Friedrich Ottersböck.
Gesamtfläche: 123 ha, davon 101 ha Waldfläche, 123 ha Eigenjagdfläche.

Josef Ottersböck, Schwarzau im Gebirge, Vois 16.

Eigentümer: Josef Ottersböck.
Gesamtfläche: 91 ha, davon 76 ha Waldfläche.

Waldgut Payerbach.

Eigentümer: Konsul a. D. Körner, Valentin Graf Ballestem.
Gesamtfläche: 121 ha, davon 121 ha Waldfläche (73 ha Schutzwald), 121 ha Eigenjagdfläche.

Josef Pirnbauer, Trattenbach 97.

Eigentümer: Josef Pirnbauer.
Gesamtfläche: 129 ha, davon 115 ha Waldfläche, 129 ha Eigenjagdfläche.

Franz und Anna Pirkner, Schwarzau im Gebirge, Graben 7, Telefon 02667-241.

Eigentümer: Franz und Anna Pirkner.
Gesamtfläche: 199 ha, davon 187 ha Waldfläche, 199 ha Eigenjagdfläche.
Forstl. Nebenbetrieb: Sägewerk.

Johann Pirkner, Rohr im Gebirge 19.

Eigentümer: Johann Pirkner.
Gesamtfläche: 83 ha, davon 79 ha Waldfläche.

Forstverwaltung Schloß Pitten, Tel. 02627-241.

Eigentümer: Agathe Planner.
Gesamtfläche: 189 ha, davon 180 ha Waldfläche, 177 ha Eigenjagdfläche.
Personal: Franz Handler, Verwalter, Hans Pichler, Förster.

Franz Prenner, Mariensee 59, Post Aspang.

Eigentümer: Franz Prenner.
Gesamtfläche: 85 ha, davon 56 ha Waldfläche.

Weidegenossenschaft in Puchberg am Schneeberg reg. Gen. m. b. H.

Eigentümer: Weidegenossenschaft in Puchberg.
Gesamtfläche: 141 ha, davon 86 ha Waldfläche, 141 ha Eigenjagdfläche.
Personal: Johann Jahrl, Obmann, Puchberg, Neunkirchnerstraße 20.

Franz Rottensteiner, Puchberg am Schneeberg, Rohrbachgraben 16, Tel. 02636-296.

Eigentümer: Franz Rottensteiner.
Gesamtfläche: 74 ha, davon 61 ha Waldfläche.

Katharina Rottensteiner, Puchberg am Schneeberg, Rohrbachgraben 13.

Eigentümer: Katharina Rottensteiner.
Gesamtfläche: 75 ha, davon 57 ha Waldfläche (20 ha Schutzwald).

Gut St. Christoph, Post Gloggnitz, Tel. 02662-245.

Eigentümer: Marie Schimke und Johann Handler, je $\frac{1}{2}$.
Gesamtfläche: 448 ha, davon 398 ha Waldfläche (120 ha Schutzwald), 426 ha Eigenjagdfläche.

Personal: Leopold Sossnann, Forstverwalter.

Johann Schabauer, Trattenbach 110 am Wechsel.

Eigentümer: Johann Schabauer.
Gesamtfläche: 96 ha, davon 81 ha Waldfläche.

Arbeitsgemeinschaft Forst — für Siedl

**Anton Schmid, Puchberg am Schneeberg, Rohrbachgraben 30,
Telefon 02636-294.**

Eigentümer: Anton Schmid.

Gesamtfläche: 143 ha, davon 118 ha Waldfläche (10 ha
Schutzwald).

Forstl. Nebenbetrieb: Sägewerk.

Johann Schmierl, Puchberg am Schneeberg, Arbestalweg 1.

Eigentümer: Johann Schmierl.

Gesamtfläche: 75 ha, davon 59 ha Waldfläche.

**„Schneeberger Gmoa“, per Adresse August Trettlar,
Puchberg am Schneeberg, Schneebergstraße 184.**

Eigentümer: August Trettlar und 14 Mitbesitzer.

Gesamtfläche: 124 ha, davon 117 ha Waldfläche, 124 ha
Eigenjagdfläche.

Matthias Schneeweiß, Trattenbach 73, Tel. 02641-20518.

Eigentümer: Matthias Schneeweiß.

Gesamtfläche: 107 ha, davon 94 ha Waldfläche.

**Schoeller & Co, Forstrevier Kaltenberg, Prein a. d. Rax,
Telefon 02665-218.**

Eigentümer: Schoeller & Co. Wien.

Gesamtfläche: 592 ha, davon 540 ha Waldfläche (51 ha
Schutzwald), 541 ha Eigenjagdfläche.

Personal: Ing. Max Dworschak, Oberforstmeister, Norbert
Polleres, Forstaufseher und Revierjäger.

Marktgemeinde Schottwien, Tel. 02663-213.

Eigentümer: Marktgemeinde Schottwien.

Gesamtfläche: 91 ha, davon 72 ha Waldfläche (10 ha
Schutzwald).

Josef Schreiner, Prein a. d. Rax, Tel. 02665-200.

Eigentümer: Josef Schreiner.

Gesamtfläche: 97 ha, davon 79 ha Waldfläche.

Forstl. Nebenbetrieb: Sägewerk.

Franz Schruf, Schwarza im Gebirge, Gegend 27.

Eigentümer: Franz Schruf.

Gesamtfläche: 91 ha, davon 76 ha Waldfläche.

130

**Gottfried Schruf, Schwarza im Gebirge, Gegend 2,
Telefon 02667-240.**

Eigentümer: Gottfried Schruf.

Gesamtfläche: 115 ha, davon 99 ha Waldfläche (30 ha
Schutzwald), 115 ha Eigenjagdfläche.

Marktgemeinde Schwarza im Gebirge, Tel. 02667-238.

Eigentümer: Marktgemeinde Schwarza im Gebirge.

Gesamtfläche: 218 ha, davon 213 ha Waldfläche, 163 ha
Eigenjagdfläche.

Personal: Roman Wagscheider, Bürgermeister.

**Franz Schweiger, Schwarza im Gebirge, Preintal 19,
Telefon 02667-223.**

Eigentümer: Franz und Karoline Schweiger.

Gesamtfläche: 180 ha, davon 160 ha Waldfläche, 180 ha
Eigenjagdfläche.

Hubert Schweiger, Schwarza im Gebirge, Preintal 7.

Eigentümer: Hubert Schweiger.

Gesamtfläche: 182 ha, davon 136 ha Waldfläche, 182 ha
Eigenjagdfläche.

Johann Seiser, Puchberg am Schneeberg, Rohrbacherstr. 34.

Eigentümer: Johann Seiser.

Gesamtfläche: 75 ha, davon 60 ha Waldfläche (10 ha
Schutzwald).

Grundgesellschaft Sieding.

Eigentümer: Grundgesellschaft Sieding.

Gesamtfläche: 89 ha, davon 82 ha Waldfläche (43 ha
Schutzwald).

Heinrich und Otto Stadlmann, Puchberg am Schneeberg,

Schneebergdörfel 17.

Eigentümer: Heinrich und Otto Stadlmann.

Gesamtfläche: 151 ha, davon 150 ha Waldfläche (20 ha
Schutzwald), 150 ha Eigenjagdfläche.

Personal: Johann Wanzenböck.

131

Forstgut Steinbach bei Puchberg.

Eigentümer: Dr. Karl Menhofer, Kurt Menhofer, Gertrud Pritwitzer, Wr. Neustadt, Pöckgasse 5.
Gesamtfläche: 276 ha, davon 272 ha Waldfläche.
Reviere Halberg, Neuhofwald und Neuwegggraben.
Forstl. Nebenbetrieb: Forstgarten Halberg bei Puchberg,
Dipl. Ing. M. Pritwitzer, Oberforststr.

Armin Stickler, Grünbach 25.

Eigentümer: Armin Stickler.
Gesamtfläche: 113 ha, davon 82 ha Waldfläche.

**Magistrat der Stadt Wien, M. A. 49, Forstverwaltung
Stixenstein, Tel. 02635-8725502.**

Eigentümer: Stadt Wien.
Gesamtfläche: 2880 ha, davon 2583 ha Waldfläche, 2831 ha
Eigenjagdfläche.
Personal und Reviere: Dipl. Ing. Bernhard Hanreich, Ober-
forststrat, Dipl. Ing. Roland Schreckeneder, Forstassistent,
Anna Windbacher, Kanzleiangestellte, Kurt Leeb, Förster.
Revier Stixenstein: Manfred Reisenauer, Förster, Josef
Schbauer, Heger, Revier Gohns: Florian Spanning, Ober-
förster, Franz Kathrein, Heger, Johann Haslauer, Heger.
Forstl. Nebenbetriebe: Sägewerk und Fischzucht.

Gutsverwaltung Strelzhofer, Post Willendorf, Tel. 02638-28517.

Eigentümer: Dr. Eduard Edthofen.
Gesamtfläche: 216 ha, davon 79 ha Waldfläche, 170 ha
Eigenjagdfläche.
Forstl. Nebenbetrieb: Sägewerk.

**Forstrevier Thernberg, Richard Zatloukal's Wtw.
Tel. 02629-20501.**

Eigentümer: Libuse Zatloukal.
Gesamtfläche: 355 ha, davon 324 ha Waldfläche (21 ha
Schutzwald), 362 ha Eigenjagdfläche.
Personal: August Schach, Oberförster.

Anton Tisch, Puchberg am Schneeberg, Schneebergdörtl.

Eigentümer: Anton Tisch.
Gesamtfläche: 62 ha, davon 51 ha Waldfläche.

August Trethler, Puchberg am Schneeberg, Schneebergstr. 184.

Eigentümer: August Trethler.
Gesamtfläche: 82 ha, davon 65 ha Waldfläche (6 ha
Schutzwald).

**Johann Triebel, Puchberg am Schneeberg, Rohrbacherstr. 6,
Telefon 02636-293.**

Eigentümer: Johann Triebel.
Gesamtfläche: 163 ha, davon 135 ha Waldfläche, 139 ha
Eigenjagdfläche.
Personal: Josef Steiner.
Forstl. Nebenbetrieb: Sägewerk.

**Michael Triebel, Puchberg am Schneeberg, Rohrbachergraben 5,
Tel. 02636-291.**

Eigentümer: Michael Triebel.
Gesamtfläche: 94 ha, davon 74 ha Waldfläche.
Forstl. Nebenbetrieb: Sägewerk.

**Urlaubertaus Strenberg bei Puchberg am Schneeberg,
Telefon 02636-212.**

Eigentümer: Kultur- und Sportverein der Wiener Verkehrs-
betriebe, Wien IV, Favoritenstraße 9—11.
Gesamtfläche: 240 ha, davon 186 ha Waldfläche.
Personal: Otto Schiesser, Wilhelm Laschober, Heger.

**Forstverwaltung und Sägewerk Vois, Schwarzau im Geb.,
Vois 10, Tel. 02667-235.**

Eigentümer: Dr. Hugo E. Kunheim und Mitbesitzer.
Gesamtfläche: 1017 ha, davon 864 ha Waldfläche (178 ha
Schutzwald), 1017 ha Eigenjagdfläche.
Personal: Dipl. Ing. Alois Hofinger, Forstdirektor, Rupert
Schäfer, Verwalter, Erich Gössler, Förster.
Forstl. Nebenbetrieb: Sägewerk Vois, Schwarzau im Geb.,
Vois 10.

Gutsverwaltung Vöstenhof.

Eigentümer: Therese Spannoch.
Gesamtfläche: 173 ha, davon 152 ha Waldfläche, 204 ha
Eigenjagdfläche.
Personal: Dipl. Ing. Edwin Tüchy, Forstmeister, Wien XIX,
Dr. E. Heimgasse 12/1/3, Mathias Christian.

Land- und Forstwirtschaftsverwaltung der Ludwig Weissnix's Erben, Reichenau, Tel. 02666-202.

Eigentümer: Ludwig Weissnix, Gertrude Weissnix, Erika Wild und Christiane Weissnix, zu je $\frac{1}{4}$.
Gesamtfläche: 390 ha, davon 350 ha Waldfläche (85 ha Schutzwald), 389 ha Eigenjagdfläche.
Personal: Trude Weissnix, Franz Feiner, Jäger.

Georg u. Theresia Wanzenböck, Puchberg, Breitensohlweg 6.

Eigentümer: Georg und Theresia Wanzenböck.
Gesamtfläche: 134 ha, davon 116 ha Waldfläche.

Marie Wanzenböck, Puchberg am Schneeberg, Hengstbergweg 14.

Eigentümer: Marie Wanzenböck.
Gesamtfläche: 98 ha, davon 76 ha Waldfläche.

Franz Wegerer, Schwarza im Gebirge, Steinbruch 4.

Eigentümer: Franz Wegerer.
Gesamtfläche: 116 ha, davon 75 ha Waldfläche, 116 ha Eigenjagdfläche.

Peter Weninger, Aspangberg, Langegg 16, Post Aspang.

Eigentümer: Peter Weninger.
Gesamtfläche: 91 ha, davon 69 ha Waldfläche.

Franz Wernhart, Prigglitz 9.

Eigentümer: Franz Wernhart.
Gesamtfläche: 82 ha, davon 64 ha Waldfläche.
Forstl. Nebenbetrieb: Sägewerk.

Degenhard Wurmbrand-Stuppach'sche Gutsverwaltung, Steyersberg, Post Warth, Tel. 02629-241.

Eigentümer: Degenhard Wurmbrand-Stuppach.
Gesamtfläche: 896 ha, davon 694 ha Waldfläche, 859 ha Eigenjagdfläche.
Personal und Reviere: Ing. Wilhelm Limberger, Forstmeister, Alois Handler, Angestellter.
Reviere Steyersberg und Forst: Erich Killian, Heger; Revier Stickleberg: Josef Beisteiner, Revierfänger.

134

Anton Zenz, Puchberg am Schneeberg, Breitensohl 6.

Eigentümer: Anton Zenz.
Gesamtfläche: 134 ha, davon 116 ha Waldfläche, 134 ha Eigenjagdfläche.
Forstl. Nebenbetrieb: Sägewerk.

Peter Zenz, Sieding 1.

Eigentümer: Peter Zenz.
Gesamtfläche: 61 ha, davon 53 ha Waldfläche.

Gutsverwaltung Ziegersberg, Post Zöbern, Tel. 02642-33508.

Eigentümer: Hilda Brunner.
Gesamtfläche: 235 ha, davon 177 ha Waldfläche, 136 ha Eigenjagdfläche.
Personal: Josef Glatz, Gutsverwalter.

Florian und Hermann Zöchling, Rohr im Gebirge 19, Telefon 02634-20506.

Eigentümer: Florian und Hermann Zöchling.
Gesamtfläche: 83 ha, davon 79 ha Waldfläche.
Forstl. Nebenbetriebe: Sägewerk und Holzhandel.

Franz Zöchling, Schwarza im Gebirge, Vois 4.

Eigentümer: Franz Zöchling.
Gesamtfläche: 71 ha, davon 53 ha Waldfläche.

Franz Zöchling, Schwarza im Gebirge, Preintal 18.

Eigentümer: Franz und Anna Zöchling.
Gesamtfläche: 255 ha, davon 225 ha Waldfläche (65 ha Schutzwald), 237 ha Eigenjagdfläche.
Forstl. Nebenbetrieb: Sägewerk.



Herstellung von Ein- und Zweimann-Kettensägen mit Benzol- und Elektromotoren, Kettenkappköpfen, Elektroschürtpapere für Sägeketten mit Spitz- und Hobelkranz, SÄGKETTEN, Führungsschienen und Antriebsräder für alle Marken und Typen von Kettensägen, auch für ständliche Einmann-Benzol-motorsägen.

R. PRINZ KOMM. GES.
Maschinenfabrik
Wien XII, Kriehbaumgasse 38
Postfach abt. "Wald- u. Holzarbeiter"

135

BEZIRKSFORSTINSPEKTION ST. POLTEN

Josef Aigelreiter „Loichecker“, Schwarzenbach a. d. Pielach, Loicheckgegend.

Eigentümer: Josef Aigelreiter.
Gesamtfläche: 115 ha, davon 99 ha Waldfläche, 115 ha Eigenjagdfläche.

Franz Auersperg'sche Gutsverwaltung, Goldegg bei St. Pölten, Tel. Karlstetten 34.

Eigentümer: Franz Auersperg.
Gesamtfläche: 738 ha, davon 475 ha Waldfläche, 650 ha Eigenjagdfläche.
Personal und Reviere: Rudolf Knechtel, Guts- und Forstverwalter, Hertha Miesbauer, Buchhalterin, Friederike Schaffner, Angestellte.
Reviere Goldegg und Pielachhaag: Adolf Borek, Jagdaufseher.

Prinz Karl Auersperg-Brenner'sche Forstverwaltung Wald bei St. Pölten, Tel. 02745-24511.

Eigentümer: Prinz Karl Auersperg-Brenner.
Gesamtfläche: 1013 ha, davon 975 ha Waldfläche, 939 ha Eigenjagdfläche.
Personal und Reviere: Dipl. Ing. Karl Skaupl, Forstmeister.
Revier Wald: Franz Maier, Revierförster, Johann Parthe, Forsthüter, Anton König, Forsthüter, Franz Hubmayer, Forsthüter, Josef Hubmayer, Forsthüter, Agnes Obkracil, Rechnungsführerin.
Forstl. Nebenbetrieb: Sägewerk, Norbert Kahlhammer, Sägeleiter.

Augustiner Chorherrenstift Herzogenburg, Tel. 02782-3112.

Eigentümer: Augustiner Chorherrenstift.
Gesamtfläche: 2214 ha, davon 2107 ha Waldfläche (150 ha Schutzwald), 2177 ha Eigenjagdfläche.
Personal und Reviere: Dipl. Ing. Josef Denkenberger, forstlicher Berater, Oberforstrat i. R., Lilienfeld.
Reviere Prewitz und Grofenwörth: Alfred Leitner, Oberforster, Revier Kleinzell: Dipl. Ing. Josef Denkenberger, Oberforstrat i. R.; Revier St. Andrä: Josef Wintersberger, Revierförster, Friedrich Lahmer, Forstadjunkt, Johann Mayerhofer, Revierfänger, Karl Schauer, Waldaufseher.

136

Bäuerliche Fachschule Pyhra bei St. Pölten, Tel. 02745-262.

Eigentümer: Bundesland Niederösterreich (Verwaltung der landwirtsch. Lehranstalten).
Gesamtfläche: 230 ha, davon 83 ha Waldfläche, 154 ha Eigenjagdfläche.

Inge Bösch, Gut Baumgarten, P. Ollersbach a. d. Westbahn, Tel. Ollersbach 1.

Eigentümer: Inge Bösch.
Gesamtfläche: 338 ha, davon 280 ha Waldfläche, 350 ha Eigenjagdfläche.
Personal: Dipl. Ing. Walter Lechner.

Luisa Effenberger, Loich a. d. Mariazellerbahn, Irenberg-Schnepfenu, Tel. Loich 1.

Eigentümer: Luisa Effenberger.
Gesamtfläche: 95 ha, davon 75 ha Waldfläche.
Forstl. Nebenbetrieb: Sägewerk.

Figdor'sche Gutsinhabung Gutenbrunn-Heiligenkreuz, Tel. 02782-3131.

Eigentümer: Gustav Figdor, Ing. Wilhelm Figdor.
Gesamtfläche: 412 ha, davon 306 ha Waldfläche.
Reviere Gutenbrunn und Bärndorf.

Forstverwaltung Göbelsbruck, Post Wilhelmsburg.

Eigentümer: Adolf und Georg Schmid, Wien IX, Förstfeld. 1.
Gesamtfläche: 212 ha, davon 118 ha Waldfläche, 236 ha Eigenjagdfläche.
Personal: Klaus Thalhammer, Forstwart.

Josef Gonaus, „Reitbauer“, Schwarzenbach a. d. Pielach, Brunnotte 17.

Eigentümer: Josef Gonaus.
Gesamtfläche: 117 ha, davon 86 ha Waldfläche, 117 ha Eigenjagdfläche.

Karl Grabenweger vlg. Öd, Kirchberg a. d. Pielach, Soisgegend 33.

Eigentümer: Karl Grabenweger.
Gesamtfläche: 72 ha, davon 57 ha Waldfläche.

137

Gut Groß-Walz, Frankenfels a. d. Pielach.

Eigentümer: Friedrich Colloredo-Mannsfeld.
Gesamtfläche: 136 ha, davon 115 ha Waldfläche, 136 ha
Eigenjagdfläche.

**Gemeinschaft: Erthbauer-Wieland (Guggans), Land- und
Forstwirt, Übergangsrötte 1, Post Frankenfels.**

Eigentümer: Erthbauer Marie, Wieland Marie.
Gesamtfläche: 117 ha, davon 78 ha Waldfläche.

Kloster Hochstraß, Post Stöbing, Tel. Stöbing 6.

Eigentümer: Kongregation der Töchter der göttl. Liebe.
Gesamtfläche: 196 ha, davon 82 ha Waldfläche, 196 ha
Eigenjagdfläche.

Personal: Schwester Benigna.

**Gutsverwaltung Hohenstein-Prinzbach, Kirchberg a. d. P.,
Tel. 10.**

Eigentümer: Johann Gröbinger, Goishorn, Stmk.
Gesamtfläche: 1566 ha, davon 1428 ha Waldfläche, 1566 ha
Eigenjagdfläche.

Personal: Herrmann Puster, Revierförster, Revierleiter und
Forstverwalter, Josef Denkenberger, OFR. i. R., forsttechn.
Berater, Johann Gröbinger jun., Buchhaltung, Johann Grün-
ber, Heger.

Forstl. Nebenbetrieb: Deichgräbergewerbe.

Isbary'sche Güterdirektion, Kirchberg a. d. Pielach, Tel. 23.

Eigentümer: Verlassenschaft nach Lothar Isbary.

Gesamtfläche: 3093 ha, davon 2609 ha Waldfläche.

Personal und Reviere: Ing. Wilhelm Limberger, Forstmeister,
Efriede Hochreiter, Buchhalterin, Eleonore Langthaler,
Kanzleiangestellte.

Revier Kirchberg und Rabenstein: Friedrich Kreimel, Ober-
förster; Revier Schwarzenbach: Josef Ruzicka, Oberförster,
Franz Halbertschlager, Forstwart, Otto Egger, Revierjäger
und Forstwart.

**Kahl'sche Gutsverwaltung, Steinklamm, Post Rabenstein a. d.
Pielach, Tel. Rabenstein 201.**

Eigentümer: Theodora Kahl's Erben.

Gesamtfläche: 160 ha, davon 80 ha Waldfläche.

Personal: Dipl. Ing. Karl Scheiber.

Eternit
FÜR BAUTEN
DER
FORSTWIRTSCHAFT

DACHPLATTEN
FASSADENPLATTEN
WELLPLATTEN
GROSSSTAFELN
FENSTERBÄNKE
ABFLUSSROHRE
ENTLÜFTUNGSRÖHRE
KANÄLE FÜR LÜFTUNGSANLAGEN
MÜLLABWURFANLAGEN
KANALROHRE
DRUCKROHRE
SÄULENROHRE
PFLANZENGEFÄSSE

ETERNIT-WERKE LUDWIG HATSCHKEK
VOCKLABRUCK, OBERÖSTERREICH
WIEN IX, MARIA THERESIEN-STRASSE 15

Gut Karlstetten.

Eigentümer: verwaltet durch die nö. Landes-Landwirtschaftskammer, Wien I.

Gesamtfläche: 467 ha, davon 394 ha Waldfläche.
Personal: Dipl. Ing. Johann Hochelinger, per Adr. Bez. Bauernkammer St. Pölten, Sebastian Reiter, Heger.

Leopold und Marie Karner „Großbichl“, Schwarzenbach a. d. Pielach.

Eigentümer: Leopold und Marie Karner.
Gesamtfläche: 86 ha, davon 51 ha Waldfläche.

Gut Kleinwasserhof, Post Kasten bei Böheimkirchen, Tel. 2.

Eigentümer: Ing. Oskar und Erich Klein, Wien XXIII, Gottfereiderstraße 456.
Gesamtfläche: 210 ha, davon 110 ha Waldfläche, 210 ha Eigenjagdfläche.

Personal: Blasius Schrittwieser, Förster.

Hans Kubinger, Böheimkirchen, Tel. 02743-212.

Eigentümer: Hans Kubinger.
Gesamtfläche: 116 ha, davon 100 ha Waldfläche.

Kuefstein'sche Forstverwaltung, Viehhofen bei St. Pölten, Tel. 02742-2305.

Eigentümer: Franziska Kurz.
Gesamtfläche: 237 ha, davon 188 ha Waldfläche, 246 ha Eigenjagdfläche.
Personal: Walter Götz, Jagdaufseher.

Kugler'sche Gutsverwaltung Christental, Post Rabenstein a. d. Pielach.

Eigentümer: Gertrude Kugler, Trodigist 26.
Gesamtfläche: 278 ha, davon 214 ha Waldfläche, 297 ha Eigenjagdfläche.
Personal: Simon Hauser, Forstwart.

Christine Lechner.

Eigentümer: Christine Lechner, Wien XVIII, Severin Schreibergasse 1.
Gesamtfläche: 397 ha, davon 357 ha Waldfläche.
Revier Wöllersdorf: Anton Planansky, Revierförster.

140

Dipl. Ing. Walter Lechner, Gut Baumgarten, Post Ollersbach a. d. Westbahn, Tel. Ollersbach 1, Laaben 7.

Eigentümer: Dipl. Ing. Walter Lechner.
Gesamtfläche: 385 ha, davon 325 ha Waldfläche, 350 ha Eigenjagdfläche.
Reviere Klamm in Laaben, Kirchstetten, Baumgarten.

Dr. jur. Dipl. Ing. Prinz Hans Moritz Liechtenstein'sche Forst- und Gutsverwaltung Neulengbach, Tel. 26.

Eigentümer: Dr. jur. Dipl. Ing. Hans Moritz Prinz von und zu Liechtenstein.
Gesamtfläche: 2600 ha, davon 2240 ha Waldfläche, 1680 ha Eigenjagdfläche.
Personal und Reviere: Dipl. Ing. Raimund Trautmann, Forstmeister, Arthur Dumanski, Rentmeister, Gertraud Geißler, Kanzleiangestellte, Elisabeth Marsom, Kanzleiangestellte.
Revier Dietersdorf: Josef Niklas, Förster; Revier Anzbach: Anton Planansky, Revierförster, Johann Bauer, Forstpraktikant; Revier Hadersfeld: Wilhelm Weiner, Oberförster; Revier Altengbach: Johann Bauer, Revierförster.
Forstl. Nebenbetrieb: LIHO Parkettfabrik und Sägewerk, Neulengbach-Ebersberg, Dipl. Ing. Raimund Trautmann, Leiter.

Weidegenossenschaft Loich.

Eigentümer: Weidegenossenschaft Loich.
Gesamtfläche: 109 ha, davon 75 ha Waldfläche.
Personal: Josef Plank, Loich, Loicheckgegend 27.

Forst- und Gutsverwaltung Mitterrau, Tel. 02749-290.

Eigentümer: Albert Montecuccoli-Laderchi.
Gesamtfläche: 1212 ha, davon 914 ha Waldfläche.
Reviere Osterburg und Haag: Otto Grünwald, Förster.
Revier Hohenegg: Geza Drenovacz, Revierförster.

Musulin'sche Gutsverwaltung, Friedau, Tel. Ober-Großendorf 311.

Eigentümer: Elsa Musulin und Mitbesitzer.
Gesamtfläche: 450 ha, davon 314 ha Waldfläche, 398 ha Eigenjagdfläche.

8

141

Personal und Reviere: Gerhard Tocoli, Gutsleiter.
Revier Friedau: Franz Schröck, Revierförster, Hugo Bergler,
Revierjäger; Revier Wassen: Karl Schröck, Revierjäger.

**Bischöfliches Mensalgut „Ochsenburg“, Post St. Georgen
am Steinfeld.**

Eigentümer: Bischöfl. Mensalgut „Ochsenburg“.
Gesamtfläche: 222 ha, davon 132 ha Waldfläche, 265 ha
Eigenjagdfläche.
Personal: Franz Rihq, Franz Hubmeyer, Jagdaufseher.

**Karl und Angela Rathbauer, Gutsverwaltung Orthof-
Eibenberg, Post Michelbach.**

Eigentümer: Karl und Angela Rathbauer.
Gesamtfläche: 261 ha, davon 163 ha Waldfläche, 204 ha
Eigenjagdfläche.
Revier Eibenberg-Kasberg.

**Johann Rottensteiner „Hartberg“, Schwarzenbach
a. d. Pielach.**

Eigentümer: Johann Rottensteiner.
Gesamtfläche: 70 ha, davon 51 ha Waldfläche.

**Forstverwaltung St. Pölten der Österr. Bundesforste,
St. Pölten, Schulring 14, Tel. 02742-3484.**

Eigentümer: Republik Österreich.
Gesamtfläche: 1387 ha, davon 1128 ha Waldfläche (259 ha
Schutzwald).
Personal und Reviere: Dipl. Ing. Richard Sturtzel, Forstmei-
ster, Peter Dammerer, Kanzelförster.
Revier Schauding: Josef Troppmann, Oberförster; Revier
Bärreith/Reifthal: Johann Schidger, Revierförster.

**Seilerr'sche Gutsverwaltung Wasserburg, Post Pottenbrunn,
Tel. Pottenbrunn 5.**

Eigentümer: Karl Hugo Seilerr-Aspang.
Gesamtfläche: 396 ha, davon 306 ha Waldfläche.
Personal und Reviere: Dipl. Ing. Ernest Franz, Gutsleiter.
Revier Wasserburg: Franz Schnophogen, Revierförster,
Franz Edhofer, Revierjäger.
Forstl. Nebenbetriebe: Fasernerie, Fischerei.

142

Franz Stelzhammer, Brunn-Dopplhof, Thallern 4, P. Obrtitzberg.
Eigentümer: Franz Stelzhammer.
Gesamtfläche: 103 ha, davon 74 ha Waldfläche.

Gutsverwaltung Stollberg, Post Ladben bei Neulengbach.

Eigentümer: Adolf Müller, Bruck/Leitha.
Gesamtfläche: 164 ha, davon 100 ha Waldfläche, 187 ha
Eigenjagdfläche.
Personal: Herbert Scherbichler, Gutsverwalter, Helmut Sup-
pan, Förster und Jagdaufseher.

Gutsverwaltung Tannenmühle, Innermanzing, Tel. 1 und 7.

Eigentümer: Peter und Elisabeth Blasas.
Gesamtfläche: 187 ha, davon 95 ha Waldfläche, 175 ha
Eigenjagdfläche.

**Lehenteilgesellschaft Traismauer,
z. H. Dr. Ernst Wildmann, Hollenburg a. d. Donau,
Tel. 02783-30517.**

Eigentümer: Lehenteilgesellschaft Traismauer.
Gesamtfläche: 132 ha, davon 113 ha Waldfläche, 130 ha
Eigenjagdfläche.
Personal: Dipl. Ing. Ernst Wildmann, Forstmeister, Karl Prestl,
Revierförster.

Trauttmansdorffsche Gutsverwaltung, Pottenbrunn, Tel. 1.

Eigentümer: Dr. Johannes und Eleonora Trauttmansdorf.
Gesamtfläche: 385 ha, davon 203 ha Waldfläche, 215 ha
Eigenjagdfläche.
Personal: Karl Geischläger, Revierförster.
Forstl. Nebenbetriebe: Sögewerk und Fischzucht.

**Gutsverwaltung Walpersdorf in Walpersdorf,
Post Herzogenburg, Tel. 02782-325516.**

Eigentümer: St. Petrus. Claver-Soddilirt, Missionsanstalt,
Maria Sorg, Salzburg.
Gesamtfläche: 3317 ha, davon 2971 ha Waldfläche (140 ha
Schutzwald), 3055 ha Eigenjagdfläche.

8*

143

Personal und Reviere: Dipl. Ing. Karl Libowitzky, Forstdirektor, Wirtschaftsführer, Josef Hager, Oberförster, Rudolf Eber, Kassier, Elisabeth Hoffmann, Buchhalterin, Margaretha Magloth, Lohnverrechnung.
Revier Landersdorf: Karl Kronister, Oberförster, Franz Hirschmüller, Revierjäger, Franz Köberl, Revierjäger, Revier Hausenbach: Anton Hirschmüller, Oberförster, Franz Rupp, Revierjäger; Revier Aggsbach: Josef Lind, Revierförster; Revier Eindö: Karl Seidl, Revierförster.
Forstl. Nebenbetriebe: Sägewerk Getzersdorf der Gutsverwaltung Walpersdorf, Friedrich Luksche, Sägewerwalter.

Gut Weibenburg, Frankentfels.

Eigentümer: Fürst zu Salm-Horstmar.
Gesamtfläche: 481 ha, davon 390 ha Waldfläche.
Personal: Franz Labner, Forstaufseher.

BEZIRKSFORSTINSPEKTION SCHEIBBS

Aigner Engelbert, Waldbauerngut Ahornberg, Lunz, Ahorn 15.

Eigentümer: Engelbert und Hildegard Aigner.
Gesamtfläche: 82 ha, davon 61 ha Waldfläche.

Hermann Aigner's Waldbauerngut Rudenau, Göstling, Ybbssteinbach 7.

Eigentümer: Hermann Aigner.
Gesamtfläche: 74 ha, davon 51 ha Waldfläche.

Konrad Aigner's Waldgut, Ubelgraben, Lunz, Ertl 12.

Eigentümer: Konrad Aigner.
Gesamtfläche: 178 ha, davon 144 ha Waldfläche, 178 ha Eigenjagdfläche.

Rudolf und Leopoldine Aigner, Gebirgsbauerngut „Ofenau“, Göstling/Ybbs, Hochreit 8.

Eigentümer: Rudolf und Leopoldine Aigner.
Gesamtfläche: 149 ha, davon 108 ha Waldfläche, 149 ha Eigenjagdfläche.

Amstettner Weidegenossenschaft, Puchenstuben.

Eigentümer: Weidegenossenschaft Amstetten.
Gesamtfläche: 179 ha, davon 104 ha Waldfläche, 179 ha Eigenjagdfläche.
Personal: Walter Schwameis, Ökonomierat, Mauer-Ohling, Roman Edl, Oberförster.

Auersperg'sche Gutsinhabung Enegg, Post Steinkirchen, Tel. Steinkirchen 55.

Eigentümer: Maria Schönfeldt.
Gesamtfläche: 260 ha, davon 163 ha Waldfläche, 260 ha Eigenjagdfläche.
Personal: Rupert Egger, Verwalter.

Bachner's Waldbauerngut Oberbach, Göstling, Strohmart 5.

Eigentümer: Karl und Maria Bachner.
Gesamtfläche: 61 ha, davon 53 ha Waldfläche.

Oberforstmeister

Dipl.-Ing. WILHELM WEGWART

ZIVILINGENIEUR FÜR FORSTWIRTSCHAFT
ständig gerichtlich beiderer Sachverständiger beim
Oberlandesgericht und Landesgericht für ZRS in Wien
LITSCHAU, N.-O.

Selendof 22, Fernruf Litschau Nr. 5 u. 21

Übernimmt:

Forsteinrichtungen und Revisionen,
Betriebsüberdungen,
Gutachten und Schätzungen,
Projektstellung gemäß Forstrechts-Bereinigungs-gesetz,
Planung und Trassierung von Fortaufschleifungsanlagen,
Forstvermessungen,
Einrichtung moderner Buchhaltungen für Forstbetriebe,
Beratung in allen forstlichen Fragen, besonders auch
auf dem Gebiet der forstlichen Einheitsbewertung.

Therese Bogenreiter, Waldbauerngut Gadenweit.

Oberamt 75, Post Gresten.

Eigentümer: Therese Bogenreiter.
Gesamtfläche: 117 ha, davon 80 ha Waldfläche, 117 ha Eigenjagdfläche.

Leopold Buber, Waldbauerngut Mals, Lunz, Lunzamt 38.

Eigentümer: Leopold und Theresia Buber.
Gesamtfläche: 76 ha, davon 55 ha Waldfläche.

Buder's Waldbauerngut Mendlingbauer, Göstling, Mendling 9.

Eigentümer: Johann Buder.
Gesamtfläche: 93 ha, davon 79 ha Waldfläche (5 ha Schutzwald).

Leo Burger, Puchenstuben, Tel. 1.

Eigentümer: Leo Burger.
Gesamtfläche: 90 ha, davon 62 ha Waldfläche.

Waldgut „Eilbogen“, Puchenstuben 14.

Eigentümer: Josef Pfeiffer.
Gesamtfläche: 76 ha, davon 56 ha Waldfläche.
Forstl. Nebenbetrieb: Sägewerk.

Ennsner Zuckerfabrik AG, Gutsverwaltung Gösing a. d.

Mariazellerbahn, Tel. Wienerbruck 16.

Eigentümer: Ennsner Zuckerfabrik AG, Wien I, Heßgasse 6.
Gesamtfläche: 720 ha, davon 597 ha Waldfläche (26 ha Schutzwald), 720 ha Eigenjagdfläche.
Personal: Adolf Kratzer, Revierförster, Fritz Kupfer, Revierjäger.

Ensmann's Waldbauerngut Sinsamreith, Göstling, Lassing 4.

Eigentümer: Johann Ensmann.
Gesamtfläche: 131 ha, davon 99 ha Waldfläche, 130 ha Eigenjagdfläche.

**Arbeitsgemeinschaft Forst —
zum Nutzen des Waldbesitzes**

**Ensmann's Waldbauerngut Klein-Lettenweg, Göstling,
Stixenlehen 21.**

Eigentümer: Leopold Ensmann.
Gesamtfläche: 98 ha, davon 79 ha Waldfläche.

Esletzbichler's Waldbauerngut Daxbach, Gaming, Polzberg 9.

Eigentümer: Engelbert Esletzbichler.
Gesamtfläche: 93 ha, davon 66 ha Waldfläche.

Esletzbichler's Waldbauerngut Poschenreith, Lunz, Ahorn 11.

Eigentümer: Hubert Esletzbichler.
Gesamtfläche: 76 ha, davon 59 ha Waldfläche.

Fahrnberger's Waldbauerngut Pernegg, Göstling, Pernegg 1.

Eigentümer: Franz Fahrnberger.
Gesamtfläche: 76 ha, davon 61 ha Waldfläche.

Fahrnberger's Waldbauerngut Trumleiten, Göstling, Pernegg 4.

Eigentümer: Friedrich Fahrnberger.
Gesamtfläche: 88 ha, davon 62 ha Waldfläche.

**Fritz Fallmann's Waldbauerngut Freudenthal,
Lockenhof, Polzberg 5.**

Eigentümer: Fritz Fallmann.
Gesamtfläche: 179 ha, davon 115 ha Waldfläche, 179 ha Eigenjagdfläche.

**Johann Fallmann's Waldbauerngut Grubwies, Gaming,
Schlapphorst 14.**

Eigentümer: Johann Fallmann.
Gesamtfläche: 130 ha, davon 89 ha Waldfläche, 130 ha Eigenjagdfläche.

**Ludwig und Herlinde Fallmann, Waldbauerngut „Groß Bichl“,
Buchberg 15, Post Gresten.**

Eigentümer: Ludwig und Herlinde Fallmann.
Gesamtfläche: 120 ha, davon 70 ha Waldfläche, 120 ha Eigenjagdfläche.

Dr. Ing. Klement Florian'sche Gutsverwaltung Purgstall.

Eigentümer: Dr. Ing. Klement Florian.
Gesamtfläche: 624 ha, davon 328 ha Waldfläche (4 ha Schutzwald), 500 ha Eigenjagdfläche.
Personal: Karl Haider, Forstverwalter.

Forstverwaltung Gaming der Österr. Bundesforste, Gaming, Hauptstraße 2, Tel. 38.

Eigentümer: Republik Österreich.
Gesamtfläche: 4087 ha, davon 3545 ha Waldfläche (542 ha Schutzwald).
Personal und Reviere: Dipl. Ing. Walter Schrodt, Forstmeister, Reinhold Logler, Kanzleiförster.
Revier Raneck: Heribert Mlasko, Revierförster; Revier Filzmoos: Alois Hackl, Revierförster; Revier Pleditschen: Otto Brodtner, Revierförster; Revier Vorderzürmer: Reinhold Hanel, Revierförster.

Gut Ginselberg, Dr. Rudolf Egerer, Ginselberg 8, Neustift bei Scheibbs, Tel. Scheibbs 283.

Eigentümer: Dr. Rudolf Egerer, Diplom-Volkswirt.
Gesamtfläche: 416 ha, davon 383 ha Waldfläche, 416 ha Eigenjagdfläche.
Personal: Franz Plotterer, Forstverwalter.

Glinserer's Waldbauerngut Königslehen, Gaming, Mitterau 3.
Eigentümer: Johann und Melitta Glinserer.
Gesamtfläche: 79 ha, davon 56 ha Waldfläche.

Forstverwaltung Göstling der Österr. Bundesforste, Göstling a. d. Ybbs, Dorf 5, Tel. 24.

Eigentümer: Republik Österreich.
Gesamtfläche: 6548 ha, davon 3420 ha Waldfläche (3128 ha Schutzwald).
Personal und Reviere: Dipl. Ing. Adolf Reither, Forstmeister, Bruno Gschwentner, Kanzleiförster.
Revier Buchmais: Johann Saurigl, Revierförster; Revier Lassing: Alois Bitter, Revierförster; Revier Steinbach: Gerhard Hochleitner, Revierförster; Revier Göstling: Horst Schmitt, Revierförster; Gerhard Kimmel, Revierförster.

Großbacher's Waldbauerngut Zwiesel, Lunz, Weißenbach 11.
Eigentümer: Leopold Großbacher.
Gesamtfläche: 70 ha, davon 52 ha Waldfläche.

148

Haberfellner's Waldbauerngut Jungbauer, Göstling, Lassing 26.

Eigentümer: Julia Haberfellner.
Gesamtfläche: 87 ha, davon 69 ha Waldfläche.

Hager's Waldbauerngut Ahorn, Lunz, Ahorn 10.
Eigentümer: Johann Hager.
Gesamtfläche: 103 ha, davon 76 ha Waldfläche.

Heigl's Waldbauerngut Pramelsreith, Lunz, Kotberg 1, Ter. 13.
Eigentümer: Josef Heigl.
Gesamtfläche: 112 ha, davon 92 ha Waldfläche.

Heim's Waldbauerngut Oberhaus, Göstling, Lassing 24.
Eigentümer: Gunther und Helga Heim.
Gesamtfläche: 72 ha, davon 54 ha Waldfläche.

Waldgut der Fa. J. Heiser (vorm. J. Winter's Sohn), Fabrikdirektion Kienberg-Gaming.

Eigentümer: Fa. Josef Heiser.
Gesamtfläche: 215 ha, davon 109 ha Waldfläche, 215 ha Eigenjagdfläche.
Personal: Franz Wallner, Forstwart.

Helmel's Waldbauerngut Klein-Wintersbach, Lunz, Kotberg 4.
Eigentümer: Alois Helmel.
Gesamtfläche: 73 ha, davon 57 ha Waldfläche.

Helmel's Waldbauerngut Hagen, Lunz, Oberois 23.
Eigentümer: Franz Helmel.
Gesamtfläche: 82 ha, davon 65 ha Waldfläche.

Helmel's Waldbauerngut Losbichl, Lunz, Hohenberg 2.
Eigentümer: Franz Helmel.
Gesamtfläche: 72 ha, davon 59 ha Waldfläche.

Hinterreither's Waldbauerngut, Gr. Steinbach, Göstling, Steinbachmuer 8.

Eigentümer: Siegfried Hinterreither.
Gesamtfläche: 130 ha, davon 96 ha Waldfläche (5 ha Schutzwald), 10 ha Bannwald, 130 ha Eigenjagdfläche.

149

Hochauer's Waldbauerngut Gstetten, Lunz, Seekopf 45.

Eigentümer: Richard Hochauer.

Gesamtfläche: 83 ha, davon 65 ha Waldfläche.

Huber's Waldbauerngut Trübenbach, Göstling, Oberkogelsbach 14.

Eigentümer: Albin Huber.

Gesamtfläche: 77 ha, davon 59 ha Waldfläche.

Siegfried Huber's Waldbauerngut Wundsamreith, Göstling, Lassing 6.

Eigentümer: Siegfried Huber.

Gesamtfläche: 73 ha, davon 50 ha Waldfläche (2 ha Schutzwald).

Jagersberger's Waldbauerngut Kohlreith, Göstling, Strohmart 39.

Eigentümer: August Jagersberger.

Gesamtfläche: 70 ha, davon 51 ha Waldfläche.

Jagersberger's Waldbauerngut Ober-Schindelberg, Gming, Polzberg 18.

Eigentümer: Josef Jagersberger.

Gesamtfläche: 99 ha, davon 83 ha Waldfläche.

Konrad Jagersberger's Waldbauerngut, Niederhagen, Göstling, Oberkogelsbach.

Eigentümer: Konrad Jagersberger.

Gesamtfläche: 127 ha, davon 105 ha Waldfläche, 127 ha Eigenjagdfläche.

Forstl. Nebenbetrieb: Forstgarten.

Franz Kamleitner's Waldbauerngut Hochalm, Lunz, Hohenberg 10.

Eigentümer: Franz Kamleitner.

Gesamtfläche: 147 ha, davon 117 ha Waldfläche, 147 ha Eigenjagdfläche.

Hans Krenn-Bamberger's Waldbauerngut Zehenthof, Post Neubruck bei Scheibbs, Tel. Neubruck 5.

Eigentümer: Hans Krenn-Bamberger.

Gesamtfläche: 160 ha, davon 98 ha Waldfläche, 160 ha Eigenjagdfläche.

150

Kuhlemann'sche Forstverwaltung Puchenstuben, Tel. 11.

Eigentümer: Dorothea Kuhlemann und Dr. Karl Kuhlemann.

Gesamtfläche: 1117 ha, davon 981 ha Waldfläche (130 ha Schutzwald), 1156 ha Eigenjagdfläche.

Personal: Fritz Egerer, Oberförster, Alfred Bachinger, Forstwart.

Kupelwieser'sche Forst- und Gutsverwaltung Seehof, Lunz am See, Tel. 1.

Eigentümer: Familiengemeinschaft Kupelwieser-Mathes.

Gesamtfläche: 2939 ha, davon 1237 ha Waldfläche (519 ha Schutzwald), 2932 ha Eigenjagdfläche.

Personal: Dipl. Ing. Peter Kupelwieser, Forstmeister, Gottfried Dürnberger, Forstwart, Heinrich Lanzemberger, Reviervorsteher.

Forstl. Nebenbetriebe: Sägewerk, E-Werk.

Alois Kupfer's Waldbauerngut, Blachl, Göstling, Lassing 15.

Eigentümer: Alois Kupfer.

Gesamtfläche: 141 ha, davon 111 ha Waldfläche.

Waldgut der Lackenhofer Agrargemeinschaft, Lackenhof bei Gming.

Eigentümer: Agrargemeinschaft Lackenhof.

Gesamtfläche: 122 ha, davon 61 ha Waldfläche, 122 ha Eigenjagdfläche.

Personal: Michael Ofenauer, Obmann, Lackenhof. Forstl. Nebenbetrieb: Sägewerk.

Latschbacher's Waldbauerngut Ober-Hackstock, Lunz, Bodingbach 8.

Eigentümer: Sebastian Latschbacher.

Gesamtfläche: 80 ha, davon 53 ha Waldfläche.

Leichtfried's Waldbauerngut Rothenstein, Oberamt 63, bei Gresten.

Eigentümer: Florian und Anna Leichtfried, je zur Hälfte.

Gesamtfläche: 117 ha, davon 87 ha Waldfläche (4 ha Schutzwald), 117 ha Eigenjagdfläche.

Leichtfried's Waldbauerngut Schöckelreith, Lunz, Seekopf 50.

Eigentümer: Franz Leichtfried.

Gesamtfläche: 78 ha, davon 57 ha Waldfläche.

151

Leichtfried's Waldbauerngut Hintereck, Göstling, Hochreith 18.
 Eigentümer: Johann Leichtfried.
 Gesamtfläche: 125 ha, davon 89 ha Waldfläche.

Leichtfried's Waldbauerngut Lug, Ganning, Brettl 20.
 Eigentümer: Josef und Klara Leichtfried.
 Gesamtfläche: 80 ha, davon 58 ha Waldfläche.

Leichtfried's Waldbauerngut Pressleith, Lunz, Bodingsbach 28.
 Eigentümer: Konrad Leichtfried.
 Gesamtfläche: 74 ha, davon 57 ha Waldfläche.

Leichtfried's Waldbauerngut Eisenwiesen, Göstling, Eisenwiesen 9.
 Eigentümer: Ludwig Leichtfried.
 Gesamtfläche: 93 ha, davon 72 ha Waldfläche.

Agrargemeinschaft Lunzberg, Lunz am See.
 Eigentümer: Agrargemeinschaft Lunzberg.
 Gesamtfläche: 82 ha, davon 78 ha Waldfläche.
 Personal: Fritz Leichtfried, Obmann, Lunz.

Mandl's Waldbauerngut, Moosbauer, Göstling, Lassing 17.
 Eigentümer: Alfred und Leopoldine Mandl.
 Gesamtfläche: 117 ha, davon 92 ha Waldfläche (4 ha Schutzwald), 117 ha Eigenjagdfläche.

Mandl's Waldbauerngut Kohlgrub, Göstling, Strohmart 26.
 Eigentümer: Alois Mandl.
 Gesamtfläche: 72 ha, davon 57 ha Waldfläche.

Carl Joh. Merckens'sche Guts- und Forstverwaltung "Schönwald", Post Lackenhof am Ötscher.
 Eigentümer: Ing. Otto Merckens, Josefstal 10, Schwerberg.
 Gesamtfläche: 241 ha, davon 237 ha Waldfläche, 241 ha Eigenjagdfläche.
 Personal: Franz Steiner, Franz Ertl.

Agrargemeinschaft Nestelberg, Dörfler's Kuhweide.
 Eigentümer: Agrargemeinschaft Nestelberg.
 Gesamtfläche: 90 ha, davon 89 ha Waldfläche.
 Personal: Adolf Teufel, Obmann, Ganning, Nestelberg 28.

152

Neufeldt-Schoeller'sche Guts- und Forstverwaltung, Neubruck bei Scheibbs, Telefon 4.
 Eigentümer: Dr. Carl und Dr. Philipp Neufeldt-Schoeller.
 Gesamtfläche: 2555 ha, davon 2328 ha Waldfläche, 2555 ha Eigenjagdfläche.
 Reviere Neubruck und Reifgraben: Franz Handl, Oberförster; Revier Klauswald: Peter Schaggerl, Revierjäger; Revier Kneibichl: Otto Urferer, Revierförster; Revier Steingraben: derzeit unbesetzt.

Weidegenossenschaft Oberndorf in St. Anton a. d. J.
 Eigentümer: Weidegenossenschaft Oberndorf.
 Gesamtfläche: 95 ha, davon 55 ha Waldfläche.
 Personal: Johann Penzenauer, Obmann, Ober-Schweinz 1.

Franz Paumann's Waldbauerngut Groß-Bruneck, Göstling, Strohmart 41.
 Eigentümer: Franz Paumann.
 Gesamtfläche: 135 ha, davon 104 ha Waldfläche (2 ha Schutzwald), 135 ha Eigenjagdfläche.

Hubert Paumann's Waldbauerngut Herdengl, Lunz, Ahorn 13.
 Eigentümer: Hubert Paumann.
 Gesamtfläche: 163 ha, davon 122 ha Waldfläche.

Friedrich Pechhacker, Waldbauerngut Pramlehen, Lunz, Kotberg 15.
 Eigentümer: Friedrich Pechhacker.
 Gesamtfläche: 129 ha, davon 105 ha Waldfläche.

Plank's Waldbauerngut Grossau, Oberamt 71.
 Eigentümer: Florian Plank.
 Gesamtfläche: 106 ha, davon 63 ha Waldfläche.

Franz Pöchhacker's Waldbauerngut, Große Großau 48, Lunz am See.
 Eigentümer: Franz Pöchhacker.
 Gesamtfläche: 137 ha, davon 110 ha Waldfläche (17 ha Schutzwald), 137 ha Eigenjagdfläche.

"Waldgut Prinztr", Grafenmühl 21.
 Eigentümer: Hans Staudinger, Pichlern 87, Post Sierning, O.-O., Tel. 07259/412.
 Gesamtfläche: 72 ha, davon 54 ha Waldfläche.

153

Rudolf Prosin's Waldbauerngut, Groß-Stenglau, Göstling,

Ybbssteinbach 8.

Eigentümer: Rudolf Prosin.

Gesamtfläche: 160 ha, davon 115 ha Waldfläche, 160 ha Eigenjagdfläche.

Purgstaller Weidegenossenschaft Hamoth, Lunz am See.

Eigentümer: Purgstaller Weidegenossenschaft.

Gesamtfläche: 128 ha, davon 98 ha Waldfläche, 128 ha Eigenjagdfläche.

Personal: Josef Wurzer, Petzelsdorf, Edelbach 2.

Forstverwaltung L. Raab, Lunz am See, Tel. 2.

Eigentümer: Gabriele Hager und Dipl. Ing. Maria Witwer, je zur Hälfte.

Gesamtfläche: 549 ha, davon 530 ha Waldfläche, 570 ha Eigenjagdfläche.

Personal und Revier: Engelbert Hager, Wirtschaftsführer, Rudolf Vielhaber, Forstwart.

Revier: Schöffl und Weissenbachau.

Redlsteiner's Waldbauerngut Lassingbauer, Göstling,

Lassing 12.

Eigentümer: Katharina Redlsteiner.

Gesamtfläche: 86 ha, davon 65 ha Waldfläche.

Reinsberger Weidegenossenschaft Reinsberg, Reinsberg

bei Gresten.

Eigentümer: Reinsberger Weidegenossenschaft.

Gesamtfläche: 142 ha, davon 64 ha Waldfläche.

Personal: Peter Jungwirth, Obmann, Schafften 8.

Resch's Waldbauerngut Zettellehen, Königberg 25, Göstling.

Eigentümer: Josef Resch.

Gesamtfläche: 80 ha, davon 55 ha Waldfläche.

Rettensteiner Johann, Kogl, Göstling, Dorf 32, Waldbauerngut.

Eigentümer: Johann Rettensteiner.

Gesamtfläche: 181 ha, davon 147 ha Waldfläche, 181 ha Eigenjagdfläche.

Rottschild'sche Forstverwaltung, Langau bei Gaming, Tel. 1.

Eigentümer: Clarice de Rottschild.

Gesamtfläche: 12.642 ha, davon 10.925 ha Waldfläche,

(5.738 ha Schutzwald), 12.642 ha Eigenjagdfläche.

Personal und Reviere: Dipl. Ing. Helmut Schwarz, Forstdirektor, Dipl. Ing. Gerhard Rötzer, Friedrich Rieder, Oberbuch-

halter, Willi Strohmayer, Angestellter, Gudrun Rosenblath,

Angestellte, Eva Schneider, Angestellte, Irma Mayer, An-

gestellte, Helmut Maier, Angestellter, Leopold Allmer, Bau-

meister, Rudolf Loidl, Oberförster, Ernst Kuzicka, Revier-

förster, Franz Schmid, Werkmeister, Ferdinand Egger,

Werkmeister.

Revier Neuhaus: Horst Walter, Revierförster, Horst Karlton,

Hilfsförster, Karl Weber, Revierfänger, Revier Holzrüttenbo-

den: Julius Grobauer, Revierfänger, Peter Tesak, Forstod-

junkt, Paul Tesak, Forstpraktikant, Johann Brandstätter,

Revierfänger, Reviere Winkelbach und Scheiblingstein: Hu-

bert Rosenblath, Oberförster, Anton Obrst, Hilfsförster,

Karl Hofmardner, Revierfänger, Revier Lockenhof: Felix

Göthlinger, Revierförster: Josef Teufel, Revierfänger; Revier

Dipplaiten: Alexander Ublagger, Revierförster, Rolf-Wer-

ner Kugler, Forstpraktikant; Revier Gröbtsch: Walter Loidl,

Revierförster, Gunther Alexander, Forstodjunkt; Revier Roth-

wald: Karl Fallmann, Revierförster, Albert Egger, Forst-

odjunkt, Karl Franz, Revierfänger, Leo Roth, Hilfsjäger,

Ausformungsplatz Bahnhof Lunz: Wolfgang John, Revier-

förster.

Forstl. Nebenbetrieb: Sägewerk, Erich Schnopfhagen, Revier-

förster, Hubert Egger, Angestellter, Langau bei Gaming.

Waldgut der Gemeinde St. Anton an der Jeßnitz, Tel. 8.

Eigentümer: Gemeinde St. Anton an der Jeßnitz.

Gesamtfläche: 250 ha, davon 150 ha Waldfläche (15 ha

Schutzwald), 250 ha Eigenjagdfläche.

Personal: Fritz Hinteregger, Bürgermeister.

Josef Schachner's Waldbauerngut, Groß-Wintersbach,

Lunz, Kotberg 6.

Eigentümer: Josef Schachner.

Gesamtfläche: 185 ha, davon 151 ha Waldfläche, 185 ha

Eigenjagdfläche.

Schagerl's Waldbauerngut Happelreith, Gamingrotte 15.

Eigentümer: Franz Schagerl.

Gesamtfläche: 76 ha, davon 59 ha Waldfläche.

Forstgut der Stadtgemeinde Scheibbs, Tel. 511.

Eigentümer: Stadtgemeinde Scheibbs.
Gesamtfläche: 170 ha, davon 151 ha Waldfläche, 151 ha
Eigenjagdfläche.
Personal: Rudolf Reitinger, Förster.

**Weidegenossenschaft in Scheibbsbach (Unterpolzberg),
Post Scheibbs.**

Eigentümer: Weidegenossenschaft in Scheibbsbach.
Gesamtfläche: 132 ha, davon 74 ha Waldfläche (8 ha
Schutzwald), 132 ha Eigenjagdfläche.
Personal: Ferdinand Jagelsberger, Obmann, Scheibbsbach,
Leopold Traunfellner, Waldmeister.

**Adolf Schulleitners Waldbauerngut Oberpolzberg,
Post Lackenhof, Gaming.**

Eigentümer: Adolf Schulleitner.
Gesamtfläche: 187 ha, davon 146 ha Waldfläche, 187 ha
Eigenjagdfläche.

**Dr. Franz Josef Seefried auf Buttenheim, Gutsverwaltung
Stiebar, Gresten, Tel. 31.**

Eigentümer: Dr. Franz Josef Seefried auf Buttenheim.
Gesamtfläche: 1473 ha, davon 1312 ha Waldfläche, 1469 ha
Eigenjagdfläche.
Personal und Reviere: Ing. Alfred Wochian, Oberförster.
Revier Stockrund: Rudolf Knapp, Revierförster; Revier
Aschau: Ignaz Pöchhacker, Forstwart.

Dr. Hans Staudinger, Mendling, Post Göstling/Ybbs.

Eigentümer: Dipl. Ing. Dr. Hans Staudinger.
Gesamtfläche: 366 ha, davon 333 ha Waldfläche, 366 ha
Eigenjagdfläche.

Dipl. Ing. Franz Stummer, Auffenthal, Puchenstuben 9.

Eigentümer: Dipl. Ing. Franz Stummer.
Gesamtfläche: 96 ha, davon 72 ha Waldfläche.

**Hedwig Tazreiter und Mitbesitzer, Zogelsau,
Oberamt 31, Post Ybbsitz.**

Eigentümer: Hedwig, Ludwig und Margaretha Tazreiter.

156

Gesamtfläche: 183 ha, davon 114 ha Waldfläche, 246 ha
Eigenjagdfläche.

**Andreas Teufli's Waldbauerngut Groß-Pfaffenschlag,
Lunz, Hohenberg 7.**

Eigentümer: Andreas Teufli.
Gesamtfläche: 138 ha, davon 126 ha Waldfläche, 141 ha
Eigenjagdfläche.

**Rudolf Teufli's Waldbauerngut Kerschbaum, Gaming,
Steinwand 9.**

Eigentümer: Rudolf Teufli.
Gesamtfläche: 261 ha, davon 225 ha Waldfläche, 40 ha
Schutzwald, 261 ha Eigenjagdfläche.

Thomasberger's Waldbauerngut Windlehen, Lunz, Kotberg 17.

Eigentümer: Johann Thomasberger.
Gesamtfläche: 65 ha, davon 52 ha Waldfläche.

**Tippelreiter's Waldbauerngut Seisenbachau, Göstling,
Hochreith 12.**

Eigentümer: Florian Tippelreiter.
Gesamtfläche: 75 ha, davon 51 ha Waldfläche.

Waldgut „Unter-Eiben“.

Eigentümer: Franz Esletzbichler, St. Anton, Anger 26.
Gesamtfläche: 63 ha, davon 51 ha Waldfläche.

**Waldgut „Unter-Falkenstein“, St. Anton, Anger 24,
Post Gaming, Tel. Scheibbs 254.**

Eigentümer: Rosemarie und Dr. Wilhelm Gugel.
Gesamtfläche: 117 ha, davon 100 ha Waldfläche, 117 ha
Eigenjagdfläche.

Hof Urmannsau, Gaming.

Eigentümer: Gebrüder Frick, Schaon, Liechtenstein.
Gesamtfläche: 539 ha, davon 440 ha Waldfläche, 539 ha
Eigenjagdfläche.
Personal: Thomas Ambrusch, Verwalter.

157

Voglauer's Waldbauerngut Unter-Schindelberg, Gaming, Polzberg 20.

Eigentümer: Franz Voglauer.
Gesamtfläche: 105 ha, davon 79 ha Waldfläche.

Adam Wallner, Gresten, Oberamt 64.

Eigentümer: Adam Wallner.
Gesamtfläche: 162 ha, davon 132 ha Waldfläche, 162 ha Eigenjagdfläche.

Forstverwaltung Wieselburg der Österr. Bundesforste, Wieselburg/Erlauf, Manckerstraße 12, Tel. 5.

Eigentümer: Republik Österreich.
Gesamtfläche: 1055 ha, davon 1055 ha Waldfläche.
Personal und Reviere: Dipl. Ing. Herbert Schütz, Forstmeister.
Revier Wieselburg: Johann Schmid, Revierförster; Revier Wang: Helmut Ledolter, Revierförster; Revier Zwerboch: Alfred Fürnweiger, Revierförster.

Winger'sche Forstverwaltung Puchenstuben a. d. Maria-zellerbahn, Tel. 6.

Eigentümer: Marietta Winger, Dr. Helfried Winger, Ilse Rust.
Gesamtfläche: 945 ha, davon 908 ha Waldfläche, 945 ha Eigenjagdfläche.
Personal: Roman Edi, Oberförster, Matthias Grabner, Forstwart.

Chrom-EWAG-Gitter -

ein österreichisches Qualitätszeugnis

**BEZIRKSFORSTINSPEKTION TULLNERFELD
(pol. Bezirke Hollabrunn, Korneuburg und Tulln)**

Gemeinde Altenberg, Tel. Greifenstein 10.

Eigentümer: Gemeinde Altenberg.
Gesamtfläche: 52 ha, davon 52 ha Waldfläche.
Personal: Friedrich Steinbach, Bürgermeister, Karl Neudl, Waldaufscher.

Dr. Michael Karl Althann'sche Gutsverwaltung, Zwentendorf/Donau, Tel. 224.

Eigentümer: Dr. Michael Karl Althann.
Gesamtfläche: 1700 ha, davon 1255 ha Waldfläche, 1500 ha Eigenjagdfläche.
Personal: Dipl. Ing. Walter Lechner, Forstw. Führer, Ing. Franz Eisenhut, Gutsleiter.
Revier Eleonorenhain: Walter Sauer, Revierförster, Johann Dettler, Heger; Revier Murrstetten: Franz Zöbl, Forstaufseher, Anton Fritz, Heger; Revier Zwentendorf a. d. Donau: Gottfried Schabbauer, Adjunkt.

Altpassauer Waldgenossenschaft, Gemeinde Wolfpassing, Post Zeiselmauer.

Eigentümer: Gemeinde Wolfpassing.
Gesamtfläche: 57 ha, davon 54 ha Waldfläche.
Personal: Georg Leitzinger, Bürgermeister, Karl Weismann, Jagdaufscher.

Gutsverwaltung Auhof, Dr. Fritz Simmer, Wördern, Jägerstraße 7, Tel. 02266-2769.

Eigentümer: Dr. Fritz Simmer, Stockeray, Belvederestr. 33.
Gesamtfläche: 370 ha, davon 143 ha Waldfläche, 151 ha Eigenjagdfläche.
Personal und Reviere: Schaller, Oberförster.
Reviere: Wördern, Zeiselmauer und Breitenreich.

Forstgut Binderau, Post Hausleiten.

Eigentümer: Herbert Saffin-Corpon, Wien XIX, Döblinger Hauptstraße 60.
Gesamtfläche: 413 ha, davon 358 ha Waldfläche, 520 ha Eigenjagdfläche.
Personal: Walter Pfeffer, Revierförster.

**Ferdinand Colloredo-Mannfeld'sches Forstamt
Unter-Zögersdorf, Post Stockerau, Tel. 02266-2374.**

Eigentümer: Ferdinand Colloredo-Mannfeld, Sierndorf.
Gesamtfläche: 2256 ha, davon 1933 ha Waldfläche, 2784 ha
Eigenjagdfläche.

Personal und Reviere: Dipl. Ing. Rudolf Türk, Forstmeister,
Wirtschaftsführer.

Revier Spillern: Johann Trost, Oberförster, Herbert Wienroither, Revierförster, Johann Toth, Heger, Johann Gintzenreiter, Heger, Revier Theresienau: Johann Schlosser, Revierförster, Josef Bachheimer, Heger, Franz Gschossmann, Heger.

**Forstverwaltung Gustav und Marianne Dressler,
Sitzenberg 6, Post Reidling.**

Eigentümer: Gustav und Marianne Dressler.
Gesamtfläche: 306 ha, davon 144 ha Waldfläche, 236 ha
Eigenjagdfläche.

Personal: Robert Haller, Jäger.

**Oskar Ehrmann'sche Gutsverwaltung, Kirchbach-Hintersdorf,
Telefon 6.**

Eigentümer: Industriedirektor Ludwik Langinger.
Gesamtfläche: 372 ha, davon 353 ha Waldfläche, 372 ha
Eigenjagdfläche.

Personal: Erich Rebasso, Revierförster.

Gemeinde Feuersbrunn am Wagram.

Eigentümer: Gemeinde Feuersbrunn.
Gesamtfläche: 90 ha, davon 90 ha Waldfläche.

Personal: Leopold Brundlmayer, Bürgermeister.

Anton Fichtl, Gutsinhabung Kl. Wetzdorf, Tel. Glaubendorf 1.

Eigentümer: Anton Fichtl.
Gesamtfläche: 295 ha, davon 168 ha Waldfläche, 185 ha
Eigenjagdfläche.

Freudenthal'sche Forstverwaltung Immendorf, Tel. 2.

Eigentümer: Dipl. Ing. Johannes Freudenthal.
Gesamtfläche: 468 ha, davon 175 ha Waldfläche, 175 ha
Eigenjagdfläche.

Personal und Reviere: Reviere Gottlhof und Reissberg: Erich Hirschko, Heger.

Forstverwaltung Alexander Gatterburg, Retz, Tel. 409.

Eigentümer: Alexander Gatterburg.
Gesamtfläche: 775 ha, davon 514 ha Waldfläche, 608 ha
Eigenjagdfläche.

Personal: Dipl. Ing. Baumgartner (Inspektion), Forstmeister
a. D., Josef Lichtscheid, Revierförster, Richard Berais, Re-
vierjäger.

Agrargenossenschaft „Waldgenossenschaft“ Göllersdorf.

Eigentümer: Agrargenossenschaft „Waldgenossenschaft“
Göllersdorf.

Gesamtfläche: 62 ha, davon 62 ha Waldfläche.
Personal: Johann Kronberger, Obmann, Göllersdorf 48.

Gemeinde Gösing am Wagram, Tel. 1.

Eigentümer: Gemeinde Gösing am Wagram.
Gesamtfläche: 151 ha, davon 83 ha Waldfläche.

Personal: Anton Söllner, Bürgermeister, Johann Eismayer,
Waldaufseher.

Waldgenossenschaft Groß-Mugl („Gartenwald“).

Eigentümer: Waldgenossenschaft Groß-Mugl.
Gesamtfläche: 75 ha, davon 74 ha Waldfläche.

Personal: Leopold Mayer, Obmann, Groß-Mugl 70.

Gemeinde Groß-Weikersdorf, Tel. 4.

Eigentümer: Gemeinde Groß-Weikersdorf.
Gesamtfläche: 64 ha, davon 64 ha Waldfläche.

Personal: Franz Schlegelhofer, Bürgermeister.

**Dipl. Ing. Carl Gudenus, Forst- und Gutsverwaltung,
Mühlbach am Manhartsborg, Tel. 1.**

Eigentümer: Dipl. Ing. Carl Gudenus.
Gesamtfläche: 770 ha, davon 549 ha Waldfläche, 770 ha
Eigenjagdfläche.

Personal und Reviere: Revier Zemling: Josef Bader, Revier-
förster, Johann Moser, Waldheger.

Guts- und Forstverwaltung Guntersdorf, Tel. 3 und 23.

Eigentümer: Karl Hugo Ludwigstorff.
Gesamtfläche: 676 ha, davon 366 ha Waldfläche, 552 ha
Eigenjagdfläche.

Personal und Reviere: Reviere Enzersdorf i. T. und Gunterstorf: Franz Binder, Revierförster.

**Dr. Johannes Hardegg'sche Forstverwaltung, Seefeld, Tel. 17.
Post Groß-Kadolz.**

Eigentümer: Dr. Johannes Hardegg.

Gesamtfläche: 3020 ha, davon 1154 ha Waldfläche, 2821 ha Eigenjagdfläche.

Personal und Reviere: Dipl. Ing. Hubert Schaffgotsch, Forstassistent.

Revier Röhrlbrunn: Konrad Pollner, Förster; Revier Odenkirchen und Kammerdorf: Leopold Franke, Oberförster; Reviere Hollbrunn-Obritz, Kadolz und Seefeld: Hubert Zrost, Revierjäger; Revier Zwingendorf: Alois Hörmann, Revierjäger.

**Maria Hardegg'sche (Bulgarini d. Eicl) Forstverwaltung
Würritz, Tel. 1.**

Eigentümer: Maria Hardegg (Bulgarini d. Eicl).

Gesamtfläche: 802 ha, davon 802 ha Waldfläche, 1092 ha Eigenjagdfläche.

Personal: Wolfgang Krissl, Forstverwalter.

**Guts- und Forstverwaltung Maria und Felicitas Hardegg,
Stetteldorf am Wagram, Tel. 1.**

Eigentümer: Maria, Felicitas, Mechthilde Hardegg.

Gesamtfläche: 2607 ha, davon 2035 ha Waldfläche, 1943 ha Eigenjagdfläche.

Personal und Reviere: Robert Gariboldi, Wirtschaftsführer. Revier Ober-Rubbach: Richard Weiß, Forstaufseher; Revier vier Schmida-Zögersdorf: Ing. Karl Thomas, Oberförster, Eduard Reinhofer, Forstadjunkt, Franz Zuschrot, Revierjäger, Josef Beer, Revierjäger, Anton Fröller, Revierjäger; Revier Neuhof: Eduard Bäuchler, Forstadjunkt, Josef Siederer, Heger; Revier Stetteldorf: Otto Grand, Rentmeister.

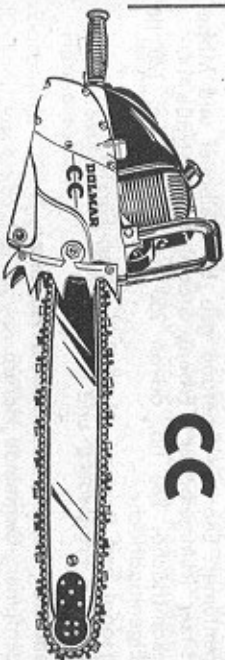
Stadtgemeinde Hardegg.

Eigentümer: Stadtgemeinde Hardegg.

Gesamtfläche: 52 ha, davon 52 ha Waldfläche (46 ha Schutzwald).

Personal: Josef Vorhemus, Bürgermeister.

DOITMAR



CC

EINE MOTORSÄGE FÜR SIE!

- leicht
- robust
- niedriger Preis

Generalvertretung für Österreich:



otto müller

WIEN IV, NEUMANNGASSE 8
Tel. 65 31 10
Gegr. 1921

Waldgenossenschaft Haselbach, Post Leitersdorf.

Eigentümer: Waldgenossenschaft Haselbach.
Gesamtfläche: 156 ha, davon 151 ha Waldfläche.
Personal: Karl Fürst, Obmann, Haselbach 21.

Waldgenossenschaft Herzogbierbaum.

Eigentümer: Waldgenossenschaft Herzogbierbaum.
Gesamtfläche: 195 ha, davon 195 ha Waldfläche.
Personal: Alois Schirnböck, Obmann, Herzogbierbaum.

Himmelbauer'sche Forstverwaltung Nieder-Fellabrunn, Tel. 1.

Eigentümer: Leonore Smetana geb. Himmelbauer und Mitsitzer (Himmelbauer's Ehen), Stockerau, Ausstraße 14.
Gesamtfläche: 260 ha, davon 250 ha Waldfläche, 170 ha Eigenjagdfläche.

Personal und Reviere: Josef Reismüller, Förster.
Reviere Praunsberg und Grünstall.

Gemeinde Hofern, Post Nieder Fladnitz.

Eigentümer: Gemeinde Hofern.
Gesamtfläche: 65 ha, davon 65 ha Waldfläche.
Personal: August Kremser, Bürgermeister.

Stadtgemeinde Hollbrunn, Tel. 2 und 69.

Eigentümer: Stadtgemeinde Hollbrunn.
Gesamtfläche: 195 ha, davon 100 ha Waldfläche.
Personal: Dir. Anton Ehrenfried, Bürgermeister, Franz Neußer, Oberförster.

Gutsinhabung Magdalena Holzhausen, per Adresse

Salzburg-Parsch, Rennbahnstraße 23.
Eigentümer: Magdalena Holzhausen.
Gesamtfläche: 161 ha, davon 161 ha Waldfläche.
Personal und Reviere: Reviere Oberthern, Kiblitzz und Puch: Winkler, Waldaufseher.

Gemeinde Katzelsdorf am Wienerwald, Tel. Tulbing 101.

Eigentümer: Gemeinde Katzelsdorf.
Gesamtfläche: 72 ha, davon 72 ha Waldfläche.
Personal: Josef Lutz, Bürgermeister, Josef Brückelmayer, Waldaufseher.

G. V. Khevenhüller-Metsch'sche Forst- und Gutsverwaltung, Fronsburg, Post Weitersfeld, Tel. 7.

Eigentümer: Gabrielle Victoria Khevenhüller-Metsch.
Gesamtfläche: 4002 ha, davon 3576 ha Waldfläche (38 ha Schutzwald, 563 ha Niederwald), 4107 ha Eigenjagdfläche.
Personal und Reviere: Josef Borgart, Gutsteiler, Ing. Anton Dyk, Forstmeister, Walter Toifl, Rentmeister, Gregor Hecht, Kanzleiförster, Karl Schöber, Büroangestellter, Gerda Neumeister, Büroangestellte.

Revier Riegersburg: Johann Ziegler, Oberförster, Karl Sporer, Forstwart; Reviere Edinen und Trübenbach: Erich Schmözl, Revierförster; Revier Rosental: Johann Wilfing, Revierförster; Reviere Felling und Merkersdorf: Karl Schreiber, Revierförster, Rudolf Riehs, Forstwart; Revier Mixnitz: Johann Stütz, Förster.

Waldgenossenschaft Klein-Rötz, Post Ruckersdorf-Harmansdorf.

Eigentümer: Waldgenossenschaft Klein-Rötz.
Gesamtfläche: 83 ha, davon 73 ha Waldfläche.
Personal: Josef Schmöllel, Obmann, Klein-Rötz 12.

Gutsverwaltung Ida Koller, Karnabrunn, Tel. 1.

Eigentümer: Ida Koller.
Gesamtfläche: 547 ha, davon 291 ha Waldfläche, 385 ha Eigenjagdfläche.
Personal: Hans Koller.

Marktgemeinde Königstetten.

Eigentümer: Marktgemeinde Königstetten.
Gesamtfläche: 162 ha, davon 162 ha Waldfläche.
Personal: Anton Eichberger, Bürgermeister, Hubert Dier, Oberförster.

Stadtgemeinde Korneuburg, Tel. 02262-2398.

Eigentümer: Stadtgemeinde Korneuburg.
Gesamtfläche: 127 ha, davon 121 ha Waldfläche (8 ha Schutzwald), 150 ha Eigenjagdfläche.
Personal: Franz Guggenberger, Bürgermeister, August Kornberger, Oberförster.

Agrargemeinschaft Langenlebar, Unteraigen.

Eigentümer: Agrargemeinschaft Langenlebar-Unteraigen.
Gesamtfläche: 156 ha, davon 90 ha Waldfläche.
Personl: Franz Weidl, Obmann, Langenlebar, Wienerstr. 80.

Agrargenossenschaft Langenlebar-Unteraigen.

Eigentümer: Agrargenossenschaft Langenlebar-Unteraigen.
Gesamtfläche: 157 ha, davon 144 ha Waldfläche, 157 ha
Eigenjagdfläche.
Personl: Franz Weidl, Obmann, Langenlebar, Wienerstr. 80,
A. Haisler, Revierjäger.

**Kommende Mailberg des Souveränen Malteser Ritterordens,
Telefon 1.**

Eigentümer: Souveräner Malteser Ritterorden.
Gesamtfläche: 741 ha, davon 409 ha Waldfläche.
Personl: A. Führer, Forstmeister, Wildendürnbach, Augustin
Fleischer, Heger.

Stadtgemeinde Maissau, Tel. 21.

Eigentümer: Stadtgemeinde Maissau.
Gesamtfläche: 67 ha, davon 58 ha Waldfläche.
Personl: Kom. Rat Josef Naderer, Bürgermeister, Karl
Korab, Oberförster.

Gemeinde Mittergrabern bei Hollabrunn.

Eigentümer: Gemeinde Mittergrabern.
Gesamtfläche: 60 ha, davon 60 ha Waldfläche.
Personl: Anton Weber, Bürgermeister, Alois Hörker, Wald-
aufseher.

Mitterretzbacher Kirchenwald, Post Retz.

Eigentümer: Röm. kath. Pfarrkirche St. Margaretha zu
Mitterretzbach.
Gesamtfläche: 130 ha, davon 122 ha Waldfläche (2 ha
Schutzwald), 130 ha Eigenjagdfläche.
Personl: Rudolf Molterer, Revierförster.

**Agrargemeinschaft Mollmannsdorf, Post Ruckersdorf-
Harmannsdorf.**

Eigentümer: Agrargemeinschaft Mollmannsdorf.

Gesamtfläche: 120 ha, davon 119 ha Waldfläche, 120 ha
Eigenjagdfläche.
Personl: Franz Bresner, Obmann, Josef Robel, Waidauf-
seher.

Agrargemeinschaft Muckendorf.

Eigentümer: Agrargemeinschaft Muckendorf.
Gesamtfläche: 58 ha, davon 50 ha Waldfläche.
Personl: Hugo Bouchal, Obmann, Muckendorf 27, Alois
Löschl, Jagdaufseher.

Gemeinde Nieder-Hollabrunn.

Eigentümer: Gemeinde Nieder-Hollabrunn.
Gesamtfläche: 70 ha, davon 60 ha Waldfläche (60 ha
Schutzwald).
Personl: Michael Wimmer, Bürgermeister.

Waldgenossenschaft Ober-Fladnitz.

Eigentümer: Waldgenossenschaft Ober-Fladnitz.
Gesamtfläche: 147 ha, davon 147 ha Waldfläche.
Personl: Ludwig Rockenbauer, Obmann, Ober-Fladnitz.

Gemeindewald Obergrub, Post Göllersdorf.

Eigentümer: Gemeinde Obergrub.
Gesamtfläche: 58 ha, davon 58 ha Waldfläche.
Personl: Franz Rothmayer, Bürgermeister.

Gemeinde Ober-Markersdorf.

Eigentümer: Gemeinde Ober-Markersdorf.
Gesamtfläche: 262 ha, davon 200 ha Waldfläche.
Personl: Robert Krehan, Bürgermeister, Josef Gstöttner,
Waldaufseher.

Agrargemeinschaft Ober-Rohrbach.

Eigentümer: Agrargemeinschaft Ober-Rohrbach.
Gesamtfläche: 135 ha, davon 133 ha Waldfläche.
Personl: Robert Bauer, Obmann, Ober-Rohrbach 34.

Perlberger'sche Forstverwaltung Hintersdorf, Bez. Tulln, Tel. 4.

Eigentümer: Salomon Perlberger, Josef Goldstoß und Ger-
trude Smith.

Gesamtfläche: 320 ha, davon 228 ha Waldfläche, 340 ha Eigenjagdfläche.
Personal: Löbel Goldstroff, Kaufmann, Wien I, Elisabethstr. 6, Robert Wiesmayer, Forstwart.

Gemeinde Pulkau, Bez. Hollabrunn, Forstverwaltung, Tel. 6.

Eigentümer: Gemeinde Pulkau.
Gesamtfläche: 225 ha, davon 225 ha Waldfläche, 225 ha Eigenjagdfläche.
Personal: W. Hofrat Dr. Karl Mattes, Bürgermeister, Leopold Götz, Förster.

Forstverwaltung Ried/Riederberg der Österr. Bundesforste, Ried/Riederberg 10, Tel. 2.

Eigentümer: Republik Österreich.
Gesamtfläche: 1981 ha, davon 1981 ha Waldfläche.
Personal und Reviere: Dipl. Ing. Eugen Duschek, Forstmeister, Franz Binder, Kanzleiförster, Revierförster; Revier Au am Kraking: Lionel Popp, Revierförster; Revier Allhang: Anton Kois, Revierförster.

Försterei Rosenhügel, Ober-Marketsdorf.

Eigentümer: Edith Calice.
Gesamtfläche: 423 ha, davon 419 ha Waldfläche.
Personal: Johann Plank, Revierförster, Ludwig Weißmayer, Heger.

Agrargemeinschaft „Waldgenossenschaft Rückersdorf-Haidholz“ in Rückersdorf, Post Rückersdorf-Harmannsdorf.

Eigentümer: Agrargemeinschaft „Waldgenossenschaft Rückersdorf-Haidholz“.
Gesamtfläche: 133 ha, davon 120 ha Waldfläche, 133 ha Eigenjagdfläche.
Personal: Leopold Fertner, Obmann, Rückersdorf, Rengg. 23.

Agrargemeinschaft „Waldgenossenschaft Rückersdorf-Schrottholz“ in Rückersdorf, P. Rückersdorf-Harmannsdorf.

Eigentümer: Agrargemeinschaft „Waldgenossenschaft Rückersdorf-Schrottholz“.
Gesamtfläche: 198 ha, davon 195 ha Waldfläche, 198 ha Eigenjagdfläche.
Personal: Karl Gschwindl, Obmann, Rückersdorf, Laaerstr. 31.

BERGBAUMSCHULEN

FORSTGÄRTEN IN NIEDERÖSTERREICH,
OBERÖSTERREICH, KÄRNTEN, STEIERMARK
INH. I. EICHINGER, WIEN XXIII, MAUER,
KASERNGASSE 12, TELEFON 86 94 47

liefern Forstpflanzen anerkannter
Qualität aus Samenherkünften aller
Hauptwuchsgebiete Österreichs

Wir beliefern fast alle Wildbachverbauungen
Österreichs seit Jahren mit bestem Erfolg.

Ein Liefervertrag mit der Gesellschaft zur For-
derung der Technik in der Forst-, Land- u. Holz-
wirtschaft (GTF) hat wesentlich dazu beigetra-
gen, daß die Forstpflanzenproduktion dieser Insti-
tution zu einem vollen Erfolg geworden ist!

Die Heranzucht der Pflanzen erfolgt unter stren-
ger Beachtung des neuen Forstschutzgesetzes.

Unverbindliche fachliche Beratung.

Preise über Anfrage.

Bei größerem Bedarf Zustellung per LKW.

**Gemeinde St. Andrä vor dem Hagentale, Greifensteiner-
straße 8 b, Tel. 46.**

Eigentümer: Gemeinde St. Andrä vor dem Hagentale.
Gesamtfläche: 163 ha, davon 161 ha Waldfläche.
Personal: Karl Skutan, Bürgermeister, Leopold Brunner, Forst-
aufseher, Josef Ferli, Forstaufseher.

**Schall-Riauour'sche Forstverwaltung, Mitterretzbach,
Post Retz, Tel. Retz 239.**

Eigentümer: Franziska Schall-Riauour.
Gesamtfläche: 398 ha, davon 395 ha Waldfläche, 398 ha
Eigenjagdfläche.
Personal: Rudolf Molterer, Revierförster, Gustav Schmidt,
Oberheger.

Schönborn-Buchheim'sche Forst- und Güterdirektion

Schönborn-Mallebern, Tel. Hollabrunn 86 und 02266-2814.

Eigentümer: Georg Schönborn-Buchheim, Georg Friedrich Karl
Schönborn-Buchheim, Friedrich-Karl Schönborn-Buchheim,
Max-Eugen Schönborn-Buchheim, Elisabeth Helene Schön-
born-Buchheim, Therese Gabriele Schönborn-Buchheim.
Gesamtfläche: 6237 ha, davon 5275 ha Waldfläche, 5434 ha
Eigenjagdfläche.

Personal und Reviere: Dipl. Ing. Dr. Kurt Danda, Forstdirek-
tor, Josef Knopp, Forstkontrollor, Dipl. Ing. Friedrich Kos-
noppfel, Forstassistent, Erwin Sallinger, Direktionsförster.
Revier Raschda: Friedrich Fitzthum, Revierförster, Heinrich
Pfeffer, Förster, Karl Schneider, Waldaufseher, Revier
Gefletz: Johann Guskovits, Revierförster, Rudolf Peschl,
Forstadjunkt; Revier Groß: Wilhelm Hinterberger, Ober-
förster, Herbert Rohringer, Waldaufseher; Revier Schwarz-
hof: Otto Kampf, Revierförster; Revier Sonnberg: Friedrich
Fitzthum, Revierförster; Revier Stranzendorf: Friedrich Hau-
nold, Oberförster; Revier Weyerburg: Karl Wehs, Ober-
förster, Hermann Panzer, Forstadjunkt; Revier Enzersdorf:
Otto Westphal, Förster, Anton Hauer, Waldaufseher; Re-
vier Porrau: Alfred Böck, Revierförster, Ingo Wolff, Forst-
adjunkt, Rudolf Holzer, Waldaufseher; Revier Schönborn:
Josef Knopp, Forstkontrollor, Josef Muckenhuber, Wald-
aufseher.

**Fhr. von Seckendorf, Rappoltenkirchen, Post Siegharts-
Kirchen.**

Eigentümer: Sigmund Freiherr v. Seckendorf, Dipl. Forstwirt,
Schloß Buchenau, Hessen, BRD.

170

Gesamtfläche: 608 ha, davon 463 ha Waldfläche.
Personal: Wilhelm Haas, Oberförster, Maximilian Schnedl,
Oberförster.

**M- u. H. Seutter'sche Forstverwaltung Glaswein bei
Enzersdorf i. T., Tel. Enzersdorf-Göllersbach 2**

Eigentümer: Eugenie Charlotte Seutter-Lötzen, Taubstummen-
gasse 4, Wien IV, Maria del Carlo geb. Seutter-Lötzen,
Glaswein, P. Enzersdorf, Huberta Seutter-Lötzen, Glaswein,
P. Enzersdorf.

Gesamtfläche: 986 ha, davon 970 ha Waldfläche, 914 ha
Eigenjagdfläche.
Personal: Franz Kienzl, Förster, Heinrich Pfeffer, Förster,
Mathias Brunthaler, Forstaufseher, Ingrid Lobenwein,
Gutssekretärin.

Auverwaltung der Stadtgemeinde Stockerau, Tel. 02266-2319.

Eigentümer: Stadtgemeinde Stockerau.
Gesamtfläche: 880 ha, davon 540 ha Waldfläche, 563 ha
Eigenjagdfläche.

Personal und Reviere: Ing. August Niese, Forstmeister.
Reviere Stockerau und Biberhauzen: Franz Pfennig, Heger,
Emil Klamert, Heger.

Strombauleitung Greifenstein, Tel. 1.

Eigentümer: Bundesstrombauamt.
Gesamtfläche: 58 ha, davon 58 ha Waldfläche.
Personal: Reg. Oberbaurat Dipl. Ing. Franz Bitterer, Michael
Kern, Strommeister.

Traun'sche Gutsverwaltung Malissau, Tel. 23.

Eigentümer: Dr. Ferdinand Abensperg und Traun.
Gesamtfläche: 865 ha, davon 791 ha Waldfläche, 541 ha
Eigenjagdfläche.

Personal und Reviere: Dipl. Ing. Gebhard Kronz, Forstmeister,
Ing. Edwin Beigl, Rentmeister, Fiedl, Kanzleikraft.
Reviere Malissau, Manhartsborg und Harmannsdorf: Hubert
Fichtinger, Revierförster, Franz Gersbauer, Forstadjunkt.

Stadtgemeinde Tulln, Forstverwaltung, Tel. 402 oder 712.

Eigentümer: Stadtgemeinde Tulln.
Gesamtfläche: 702 ha, davon 620 ha Waldfläche 676 ha
Eigenjagdfläche.

171

Personali: Franz Dier, Oberförster, Josef Strobl, Vertragsbediensteter, Franz Hösl, Vertragsbediensteter.

Waldstein-Wartenberg'sche Forst- und Gutsverwaltung Niederfladnitz, Tel. 2.

Eigentümer: Dr. Eugen Waldstein-Wartenberg, Maria Elisabeth Waldstein-Wartenberg.

Gesamtfläche: 1580 ha, davon 1426 ha Waldfläche (61 ha Schutzwald), 1426 ha Eigenjagdfläche.

Personal und Reviere: Ing. Wilhelm Westphal, Forstmeister, Karlstust, Alois Fenzl, Buchhalter.

Revier Katja: Rudolf Schuch, Forstwart; Revier Thaya: Johann Hansel, Revierförster; Revier Hetzhaus: Rudolf Wiesinger, Revierförster.

Gutsverwaltung Vilma Wass de Czege, Langenschönbichl, Post Tulln.

Eigentümer: Vilma Wass de Czege.

Gesamtfläche: 207 ha, davon 140 ha Waldfläche, 207 ha Eigenjagdfläche.

Personl: Akos Wass.

Waldgenossenschaft Weyerburg-Glaswein.

Eigentümer: Waldgenossenschaft Weyerburg-Glaswein.

Gesamtfläche: 105 ha, davon 105 ha Waldfläche.

Personali: Anton Schmalhofer, Obmann, Weyerburg.

Hans Gregor Wilczek'sche Forstverwaltung, Seebarn, Post Rückersdorf-Harmanndorf, Tel. Seebarn 1.

Eigentümer: Hans Gregor Wilczek.

Gesamtfläche: 717 ha, davon 409 ha Waldfläche, 503 ha Eigenjagdfläche.

Personal und Reviere: Johann Erwein Wilczek, Wien 1, Herrengasse 5.

Reviere Leobendorf, Seebarn und Ober-Rohrbach: Werner Ciki, Revierförster.

Agrargemeinschaft Wolfpassing, Post Zeiselmauer.

Eigentümer: Agrargemeinschaft Wolfpassing.

Gesamtfläche: 59 ha, davon 56 ha Waldfläche.

Personali: Rudolf Kobberger, Obmann, Wolfpassing, Karl Wehsmann, Jagdaufseher.

172

Waldgenossenschaft Wollmannsberg, Post Leitersdorf.

Eigentümer: Waldgenossenschaft Wollmannsberg.

Gesamtfläche: 64 ha, davon 64 ha Waldfläche.

Personali: Franz Schauhuber, Obmann, Wollmannsberg, Leopold Mayer, Aufseher.

Gutsverwaltung Wurmila.

Eigentümer: Ankerbrotfabrik AG, Wien X, Absberggasse 35.

Gesamtfläche: 170 ha, davon 142 ha Waldfläche.

Personal und Reviere: Heinrich Pilitek, Forstverwalter. Reviere Haspel und Grub.

Fürst Ypsilanti'sche Gutsverwaltung, Rappoltenkirchen, Post Sieghartskirchen, Tel. Sieghartskirchen 33.

Eigentümer: Fürst Ypsilanti.


Gesamtfläche: 175 ha, davon 127 ha Waldfläche, 136 ha Eigenjagdfläche.

Wald- und Weidgenossenschaft Zeiselmauer.

Eigentümer: Wald- und Weidgenossenschaft Zeiselmauer.


Gesamtfläche: 112 ha, davon 95 ha Waldfläche.

Personali: Alois Brückmayer, Karl Wehsmann, Jagdaufseher.



**B
AYER**

**Holz bleibt
gut durch
Bayer-
Holzschutz
Basilit[®]
Basileum**



Chemia Gesellschaft mbH.
Wien III,
Am Heumarkt 10

9

173

BEZIRKSFORSTINSPEKTION WAlDHOFEN A. D. THAYA

(pol. Bezirke Gmünd und Waldhofen an der Thaya)

Gut Eisenreichs, Post Pfaffenschlag bei Waldhofen an der Thaya, Tel. Pfaffenschlag 12.

Eigentümer: Dipl. Ing. Alfred Deuse.

Gesamtfläche: 530 ha, davon 416 ha Waldfläche, 378 ha Eigenjagdfläche.

Personal und Reviere: Revier Eisenreichs: Herbert Frei, Revierförster; Revier Steinviertel-Langau: Ignaz Taschner, Forstwart.

Forstl. Nebenbetriebe: Teichwirtschaft Eisenreichs, Johann Artner, Fischmeister, Schwarzenberg.

Forstamt der Propstei Eisgarn.

Eigentümer: Röm.-Kath. Pfarrfründe Propstei Eisgarn.

Gesamtfläche: 338 ha, davon 276 ha Waldfläche, 215 ha Eigenjagdfläche.

Personal: Dr. Ing. Friedrich Hurrych, Forsting, Hollein, Sitzbg.; Johann Grabner, Forstwart.

Josef Fischer-Ankern'sche Forst- und Gutsverwaltung, Kirchengam Wald, Tel. 7.

Eigentümer: Josef Fischer-Ankern.

Gesamtfläche: 1897 ha, davon 1480 ha Waldfläche, 1840 ha Eigenjagdfläche.

Personal und Reviere: Ing. Viktor Schmid, Forstmeister, Leopold Heher, Rentmeister.

Revier Kirchengam a. W.: Ernst Heinzl, Revierförster, Manfred Malvinger, Forstpraktikant; Revier Hirschbach: Rudolf Dobschowa, Revierförster, Josef Pscheid, Heger; Revier Hoheneich: Anton Ruzicka, Revierförster, Johann Doppler, Forstadjunkt, Karl Panogl, Heger.

Forstl. Nebenbetrieb: Sägewerk, Josef Böhm.

A. Frank'sche Forstverwaltung, Ludwigsthal, Post Gmünd I, Tel. Gmünd 243.

Eigentümer: Anton Frank.

Gesamtfläche: 628 ha, davon 628 ha Waldfläche, 621 ha Eigenjagdfläche.

Personal: Wenzel Trsek, Verwalter, Horst Nöbauer, Forstadjunkt.

174

Fürstenberg'sche Forst- und Güterdirektion, Weitra, Tel. 4.

Eigentümer: Karl Egon Fürstenberg.

Gesamtfläche: 3703 ha, davon 3187 ha Waldfläche, 3504 ha Eigenjagdfläche.

Personal und Reviere: Dipl. Ing. Ferdinand Wolf, Forstdirektor, Dipl. Ing. Friedrich Harrer, Forstmeister, Josef Bauer, Revierverwalter, Franz Haumer, Kassenleiter, Leopoldine Cisar, Kanzleisekretärin, Gerlinde Sperker, Buchhaltung. Revier Schwarza: Robert Pleßberger, Revierverwalter, Wilhelm Peschke, Förster, Revier Joachimstal: Viktor Schläggel, Revierförster; Revier Rornlwies: Karl Zizka, Revierförster, Franz Pichler, Waldheger; Revier Hausbrunn: Walter Angel, Revierförster, Walter Schöbinger, Forstwart, Karl Kartusch, Heger; Revier Reinprechts: Anton Krapi, Revierförster, Franz Tenek, Waldheger; Revier Rosenu: Erich Pichler, Revierförster.

Waldgut Gilgenberg-Pengers.

Eigentümer: Hubert Willheim und Mitbesitzer.

Gesamtfläche: 292 ha, davon 287 ha Waldfläche.

Personal: Heinz Kugler, Förster.

Waldbesitz der Stadtgemeinde Gmünd, Tel. 506.

Eigentümer: Stadtgemeinde Gmünd.

Gesamtfläche: 84 ha, davon 84 ha Waldfläche.

Personal: Franz Chaloupek, Bürgermeister, Gustav Schwartz, Forst-Fachinspektor, Heidenreichstein.

Forstbetrieb E. Greutter, Karlstein a. d. Thaya.

Eigentümer: Dipl. Ing. Eberhard Greutter, dzt. Steyerling.

Gesamtfläche: 65 ha, davon 65 ha Waldfläche.

Personal: Julius Nowotny, Oberförster i. R., Waldaufsicher.

Gudenus'sche Forstverwaltung, Vestenötting, Tel. Waldhofen a. d. Thaya 142.

Eigentümer: Philipp Heinrich Gudenus.

Gesamtfläche: 530 ha, davon 466 ha Waldfläche, 390 ha Eigenjagdfläche.

Personal und Reviere: Vestenötting, Sooswald-Thannwald, Berg-Kaltenbach und Hinternmais: Franz Höbert, Revierförster.

9*

175

Habsburg-Lothringensches Gut, Gmünd, Tel. 314.

Eigentümer: Andreas Salvator Habsburg-Lothringen.
Gesamtfläche: 516 ha, davon 366 ha Waldfläche (3 ha Schutzwald), 470 ha Eigenjagdfläche.
Personal und Reviere: Georg Wenny, Förster.
Revier Asang und Haid: Karl Hörner, Heger.

Agrargemeinschaft Heidenreichstein.

Eigentümer: Agrargemeinschaft Heidenreichstein.
Gesamtfläche: 287 ha, davon 270 ha Waldfläche, 272 ha Eigenjagdfläche.
Personal: Gustav Schwartz, Forstfachinspektor, Josef Böhm, Obmann, Christian Reininger, Heger.

Dr. Johann Hoyos' Erben, Forstverwaltung Waldherrs, Post Waldkirchen, Tel. Waldkirchen 12.

Eigentümer: Dr. Franz Ernst Hoyos, Marie Caroline Wallner, Ilona Hoyos.
Gesamtfläche: 507 ha, davon 490 ha Waldfläche, 406 ha Eigenjagdfläche.
Personal: Franz Goll, Forstverwalter.

KINSKY'sches Forstamt Heidenreichstein, Tel. 8.

Eigentümer: Josefina und Christian Kinsky.
Gesamtfläche: 3048 ha, davon 2729 ha Waldfläche (27 ha Schutzwald), 6038 ha Eigenjagdfläche.
Personal und Reviere: Dipl. Ing. Friedrich Frosch, Forstmeister, Alois Prah, Angestellter, Friedrich Kainz, Angestellter, Auguste Urspringer, Angestellte, Karoline Pichler, Angest. Revier Finsternau: Karl Dworan, Oberförster, Leopold Haubner, Heger, Erwin Neuwith, Forstadjunkt; Revier Steinbach: Alfred Petrasch, Revierförster, Karl Ludl, Heger; Revier Klansass: Theodor Kohout, Revierförster, Franz Böhm, Heger, Leopold Böhm, Heger; Revier Nagelberg: Manfred Tomaschek, Revierförster.
Forstl. Nebenbetrieb: Teichwirtschaft: Anton Planonsky, Fischzuchtmeister.

Stadtgemeinde Litschau, Tel. 8.

Eigentümer: Stadtgemeinde Litschau.
Gesamtfläche: 94 ha, davon 53 ha Waldfläche.

Gutsverwaltung Meires-Grünau, Meires, Post Windigsteig, Tel. Windigsteig 10.

Eigentümer: Dipl. Ing. Konrad Noe-Nordberg.
Gesamtfläche: 276 ha, davon 100 ha Waldfläche.
Personal und Reviere: Reviere Meires und Siegharts: Ludwig Gardbits, Förster.

Herbert und Theodor Pfeiderer, Forstamt Karlstift, Tel. 1.

Eigentümer: Herbert und Theodor Pfeiderer, Gr. Pertholz.
Gesamtfläche: 4720 ha, davon 4340 ha Waldfläche, 4545 ha Eigenjagdfläche.
Personal und Reviere: Dipl. Ing. Eberhard Nossek, Wirtschaftsführer, Hannes Junger, Kanzleiförster, Gernot Forstner, Forstadjunkt, Karl Sailer, Fuhrwerksleiter, Franz Schmickl, Angestellter, Magarete König, Angestellte.
Revier Karlstift: Robert Winkelbauer, Forstadjunkt, Adolf Lemberger, Heger; Revier Brennerhof: Hubert Schwarzingger, Revierförster, Adolf Klein, Oberforstwart; Revier Christinberg: Franz Ambrusch, Revierförster, Alfred Vater, Heger; Revier Stadelberg: Walter Wolftron, Revierförster, Franz Klein, Forstwart; Revier Teich/Windhof: Herbert Pürgy, Oberförster, Adolf Mörzinger, Heger.
Forstl. Nebenbetriebe: Dampfsägewerk Gr-Pertholz-Brennerhof, Günther Bock, Sägeleiter, Richard Mader, Sägemeister.

Guts- und Forstverwaltung Primmersdorf, Post Drosendorf a. d. Thaya, Tel. Drosendorf 121.

Eigentümer: Wilhelm Weiss und Maria Frey-Freyenfels.
Gesamtfläche: 519 ha, davon 333 ha Waldfläche, 651 ha Eigenjagdfläche.
Personal und Reviere: Revier Primmersdorf und Hofergut: Wenzel Hasslauer, Forstfuchsener.

Gut Purkenhof, Gr. Schönau 46, Tel. 11.

Eigentümer: Stefan Kloss, Baden bei Wien, Schmidtgasse 2.
Gesamtfläche: 115 ha, davon 55 ha Waldfläche, 115 ha Eigenjagdfläche.

Pfarrre Raabs/Thaya, Tel. 60.

Eigentümer: Pfarre Raabs/Thaya.
Gesamtfläche: 117 ha, davon 55 ha Waldfläche.
Personal: Geistl. Rat Prof. J. M. Blias, OberndorfrRaabs.

Stadtgemeinde Raabs/Thaya, Hauptstraße 25, Tel. 14.

Eigentümer: Stadtgemeinde Raabs/Thaya.
Gesamtfäche: 111 ha, davon 73 ha Waldfläche.
Personal: Heinrich Strohmayer, Bürgermeister.

Scholten'sche Forstverwaltung Pengers, Post Heidenreichstein, Tel. Heidenreichstein 23.

Eigentümer: Sophie Scholten.
Gesamtfäche: 457 ha, davon 414 ha Waldfläche, 457 ha Eigenjagdfläche.
Personal und Reviere: Heinrich Drdla, Oberförster, Gerhard Dvorak, Heger.

Forstverwaltung Schrems-Eugenia, Tel. Schrems 48.

Eigentümer: N. O. Genossenschafts-Zentralkasse reg. Gen. m. b. H.
Gesamtfäche: 715 ha, davon 689 ha Waldfläche, 715 ha Eigenjagdfläche.
Personal: Rudolf Böhm, Oberförster, Karl Frantes, Heger.

Sellern-Aspang'sche Forstamts- und Gutsteilung, Litschau, Seilendorf 22, Tel. 5 DV.

Eigentümer: Franz Josef Sellern-Aspang.
Gesamtfäche: 4850 ha, davon 4394 ha Waldfläche, 4672 ha Eigenjagdfläche.
Personal und Reviere: Dipl. Ing. Wilhelm Wegwart, Oberförster, Dipl. Ing. Herbert Seibert, Forstmeister, Walter Mader, Rentmeister, Maria Eggert, Kanzleiangestellte, Johann Gabler, Kanzleiangestellter.
Revier Rottal: Franz Pehamberger, Revierförster, Franz Tschany, Oberheger, Josef Kainz, Waldheger; Revier Hurlten: Kurt Dörre, Forstverwalter, Franz Löffner, Waldheger, Johann Fintl, Waldheger; Revier Langau: Josef Grill, Oberförster, Walter Millner, Oberheger; Revier Schönau: Rupert Schindl, Oberheger, Ludwig Friedrich, Waldheger, Hermann Grabner, Revierförster; Revier Reingers: Josef Reutterer, Revierförster, Rudolf Neuwrith, Oberheger.
Forstl. Nebenbetriebe: Sägewerk: Schönau, P. Litschau, Dipl. Ing. Wilhelm Wegwart, Oberförster; Fuhrpark und Betriebswerkstätte: Litschau, Rudolf Blach, Werkstättenleiter; Quarzsandgrubenbetrieb: Rottal, P. Litschau, Rudolf Blach, Werkstättenleiter; Landwirtschaftsbetrieb: Reitzenschlog, P. Litschau, Leopold Fida, Landwirtschaftsverwalter.

Waldgut Seyfrieds, Bistum St. Pölten, per Adresse Forstamt Propstei Eisgarn.

Eigentümer: Röm. kath. Bistum St. Pölten.
Gesamtfäche: 117 ha, davon 64 ha Waldfläche, 116 ha Eigenjagdfläche.
Personal: Prälat Stefan Biedermann, Verwalter, Johann Grabner, Forstwart, Forstl. Berater: Ing. Dr. Friedrich Hurych, Forsting, Hallein.

Waldgut Sternhof, Reichenau am Freiwalde.

Eigentümer: Geschwister Drobnik, bevollmächtigt Auguste Drobnik, Weitra.
Gesamtfäche: 61 ha, davon 61 ha Waldfläche.

Dipl. Ing. Alexander van der Straten'sche Forstverwaltung, Groß-Siegharts, Tel. 50.

Eigentümer: Dipl. Ing. Alexander van der Straten.
Gesamtfäche: 380 ha, davon 273 ha Waldfläche, 244 ha Eigenjagdfläche.
Personal: Robert Aujesky, Förster.
Forstl. Nebenbetriebe: Holzhandel.

Rudolf van der Straten'sche Erben, Forstverwaltung Neuhoft, Post Waldhofen a. d. Thaya, Tel. 143 B.

Eigentümer: Rudolf van der Straten'sche Erben.
Gesamtfäche: 724 ha, davon 572 ha Waldfläche, 467 ha Eigenjagdfläche.
Personal und Reviere: Revier Neuhoft: Kari Pistrocher, Oberförster, Franz Seyer, Forstwart; Revier Speisenberg: Johann Bauer, Heger.

Szapary'sche Forstverwaltung, Dobersberg, Tel. 58.

Eigentümer: Ladislaus Szapary.
Gesamtfäche: 927 ha, davon 858 ha Waldfläche, 670 ha Eigenjagdfläche.
Personal und Reviere: Dipl. Ing. Wilhelm Wegwart, Oberförstermeister u. Wirtschaftsführer, Litschau.
Revier Radschin: Heinrich Ebhardt, Förster; Revier Dobersberg: Oimar Drdla, Forst-Rechnungsführer.

Stadtgemeinde Waidhofen/Thaya, Tel. 109.

Eigentümer: Stadtgemeinde Waidhofen/Thaya.
Gesamtfläche: 512 ha, davon 436 ha Waldfläche, 244 ha
Eigenjagdfläche.
Personal und Reviere: Revier Waidhofen/Thaya; Revier Diet-
manns, Revier Kollnitzgraben.
Leopold Anibcs, Revierförster.

Waldgut Weber, Pommersdorf.

Eigentümer: Leopoldine Weber, Allensteig 68.
Gesamtfläche: 243 ha, davon 241 ha Waldfläche, 241 ha
Eigenjagdfläche.

BEZIRKSFORSTINSPEKTION Waidhofen a. d. Ybbs

(pol. Bezirke Amstetten und Stadt Waidhofen a. d. Ybbs)

Gut Achleiten, Post Strenberg, Tel. Strenberg 6.

Eigentümer: Dr. Clemens Weichs und Margarethe Weichs.
Gesamtfläche: 247 ha, davon 197 ha Waldfläche, 255 ha
Eigenjagdfläche.

Personal: Josef P. Fuchs, Förster.

Konrad Aflenzer „Oberblaimauer“, St. Georgen am Reith 48.

Eigentümer: Konrad Aflenzer.
Gesamtfläche: 116 ha, davon 94 ha Waldfläche (30 ha
Schutzwald), 116 ha Eigenjagdfläche.

Johann Blaimauer, Hauslehen 4 (Haselreith) Opponitz.

Eigentümer: Johann Blaimauer.
Gesamtfläche: 132 ha, davon 52 ha Waldfläche, 132 ha
Eigenjagdfläche.

**Bundeslehr- und Versuchsforst Ulmerfeld, Waidhofen a. d.
Ybbs, Schloßweg 2.**

Eigentümer: Republik Österreich.
Gesamtfläche: 925 ha, davon 862 ha Waldfläche, 897 ha
Eigenjagdfläche.
Personal: Dipl. Ing. Sigmund Stowasser, Karl Pous, Revier-
förster, Ernst Oberklammer, Forstwart, Peter Polanetzky,
Forstadjunkt.

**Bürgerspitaldsforst, Waidhofen/Ybbs, Armen- und Stechenhaus-
fond.**

Eigentümer: Fondverwaltung, Stadt Waidhofen an der Ybbs.
Gesamtfläche: 74 ha, davon 70 ha Waldfläche.
Personal: Herbert Kraus, Oberförster, Johann Gampus, Forst-
aufseher.

Gut Claryhof, Waidhofen a. d. Ybbs — Land

Eigentümer: Ing. Karl Kunizer.
Gesamtfläche: 92 ha, davon 75 ha Waldfläche.

Ackerung und Bohrung
zur Wiederaufrostung

ALPENTRANSPORT

Lohnentbuschung
verwilderter Staudenflächen



Traun bei Linz/Donau, Tel. 077229-262
Wien I, Johannesgasse 4, Tel. 52 49 59

Adolf Danner, Obereinöd, St. Georgen am Reith.

Eigentümer: Adolf Danner.
Gesamtfäche: 116 ha, davon 88 ha Waldfläche, 116 ha Eigenjagdfläche.

Barbara Danner, Zigelau, Gr. Hollenstein/Ybbs.

Eigentümer: Barbara Danner.
Gesamtfäche: 92 ha, davon 75 ha Waldfläche.

Gut Fahrenlehen, Hollenstein a. d. Ybbs, Oisberg 6.

Eigentümer: Siegfried Bläumauer.
Gesamtfäche: 206 ha, davon 176 ha Waldfläche, 206 ha Eigenjagdfläche.

Gauss' Erben, Hollenstein/Ybbs, Oisberg 8.

Eigentümer: Gauss' Erben.
Gesamtfäche: 72 ha, davon 67 ha Waldfläche (31 ha Schutzwald).

Gut Geversbichl, Hollenstein a. d. Ybbs.

Eigentümer: Dr. Heribert Müller, Notar, Vöcklabruck, Stadtplatz 34.

Gesamtfäche: 174 ha, davon 141 ha Waldfläche, 174 ha Eigenjagdfläche.

Personal: Franz Schindlauer, Förster.

Forstverwaltung Gleiß, Hollenstein/Ybbs, Tel. 17.

Eigentümer: Kärntner Montanindustrie Ges. m. b. H.
Gesamtfäche: 3412 ha, davon 2965 ha Waldfläche, 3412 ha Eigenjagdfläche.

Personal und Revier: Ing. Hubert Schönwälder, Forstmeister, Alois Stix, Revierjäger, Edith Schneider, Kanzleiangestl., Rudolf Bitter, Revierjäger.
Revier Gleiß-Blainau: Herbert Grotzer, Revierförster, Revier Lucken: Georg Blainauer, Revierförster, Revier Kripp-Bachlerwald: Clemens Blainauer, Revierförster.

B. H. Goldschmidt'sche Gutsverwaltung, Erla bei St. Valentin.

Eigentümer: Benedikt-Herrmann u. Gerda Goldschmidt.
Gesamtfäche: 632 ha, davon 516 ha Waldfläche, 600 ha Eigenjagdfläche.

182

Personal: Roman Lehner, Oberförster, (Forstverwalter), Johann Riedl, Forstwart.

Gut Gröben, K.G. Garnberg, Hollenstein a. d. Ybbs.

Eigentümer: Josef Vogler, Braunau am Inn, Laabstraße 35.
Gesamtfäche: 175 ha, davon 150 ha Waldfläche, 175 ha Eigenjagdfläche.

Stadtgemeindeamt Grein a. d. Donau, O. O., Forstbetrieb, Tel. 31.

Eigentümer: Stadt Grein a. d. Donau.
Gesamtfäche: 177 ha, davon 177 ha Waldfläche, 187 ha Eigenjagdfläche.

Personal und Revier: Reviere Schallberg und Hössgang: Rudolf Harrer, Revierförster.

Gut „Griesser auf der Schanze“, Waidhofen a. d. Ybbs-Land (Wirts).

Eigentümer: Leopoldine Schlag, Waidhofen a. d. Ybbs, Julius Jaxg. 4, Tel. 371 und Ernestine Köhne, Waidhofen/Ybbs, Julius Jaxgasse 4.

Gesamtfäche: 117 ha, davon 77 ha Waldfläche, 117 ha Eigenjagdfläche.

Gut Groß Bach, St. Georgen am Reith, Kogelsbach 31.

Eigentümer: Ludwig Scheuchel.
Gesamtfäche: 184 ha, davon 138 ha Waldfläche (3 ha Schutzwald), 184 ha Eigenjagdfläche.

Gut Groß Breitenthal, St. Georgen am Reith 9.

Eigentümer: Franz Helmel.
Gesamtfäche: 151 ha, davon 122 ha Waldfläche, 151 ha Eigenjagdfläche.

Gut Groß Theuretzbach, Proling, Post Ybbsitz.

Eigentümer: Rudolf Kremayr, Wien XIX, Neustift am Walde 14.
Gesamtfäche: 163 ha, davon 113 ha Waldfläche, 163 ha Eigenjagdfläche.

Personal: Hubert Schnopfhagen.

Johann Haidler, Brandstatt, St. Georgen am Reith 45.

Eigentümer: Johann Haidler.
Gesamtfäche: 129 ha, davon 78 ha Waldfläche (26 ha Schutzwald), 129 ha Eigenjagdfläche.

183

Franz Helm, Schwarzenbach 9, Post Opponitz.

Eigentümer: Franz Helm.

Gesamtfläche: 70 ha, davon 65 ha Waldfläche.

Leopold Helm, Gr. Prolling 34, Post Ybbsitz.

Eigentümer: Leopold Helm.

Gesamtfläche: 97 ha, davon 63 ha Waldfläche.

Gut Hinterholz, Post Hollenstein a. d. Ybbs.

Eigentümer: Hermine Schlägl, Weyer a. d. Enns, Marktplatz 12, Tel. 50, O.Ö.

Gesamtfläche: 134 ha, davon 111 ha Waldfläche, 134 ha Eigenjagdfläche.

Personal: Ludwig Großmann, Revierjäger.

Gut Hinterlug, Wirts 35, Waidhofen a. d. Ybbs — Land.

Eigentümer: Johann Theuringer, Raasdorf 31.

Gesamtfläche: 116 ha, davon 95 ha Waldfläche, 116 ha Eigenjagdfläche.

Personal: Leopold Pechhacker, Wirtschafter.

Anton Hofer, Unkersbichl, Hollenstein a. d. Ybbs, Thal-bauern 1.

Eigentümer: Anton Hofer.

Gesamtfläche: 75 ha, davon 54 ha Waldfläche.

Gutsverwaltung Hohenlehen, Post Hollenstein a. d. Ybbs, Tel. 7.

Eigentümer: Wolfgang Geyer.

Gesamtfläche: 733 ha, davon 673 ha Waldfläche (127 ha Schutzwald), 733 ha Eigenjagdfläche.

Personal: Erich Fleischhacker, Förster.

Waldbauerschule Hohenlehen, Post Hollenstein a. d. Ybbs, Tel. Hollenstein/Ybbs 22.

Eigentümer: N. O. Landeslandwirtschaftskammer.

Gesamtfläche: 100 ha, davon 63 ha Waldfläche.

Personal: Dir. Dipl. Ing. Kilkovits, Dipl. Ing. Raimund Görtler, Johann Hotzl, Revierförster.

Forstverwaltung Hollenstein a. d. Ybbs der Österr. Bundesforste, Hollenstein/Ybbs, Rotte Dornleiten 56, Tel. 1.

Eigentümer: Republik Österreich.

Gesamtfläche: 4610 ha, davon 3801 ha Waldfläche (809 ha Schutzwald).

Personal und Reviere: Dipl. Ing. Julius Györke, Forstmeister, Erich Wagner, Kanzlei-Oberförster.

Revier Neuberg: Otto Büttner, Revierförster; Revier Seeau: Otto Lumpner, Revierförster; Revier Sandgraben: Franz Lengauer, Oberförster; Revier Hollenstein: Johann Hiez, Revierförster, Konrad Dichtberger, Forstwart.

J. u. B. Haitsche Gutsverwaltung, Stift Ardagger, Post Amstetten.

Eigentümer: Stift Ardagger.

Gesamtfläche: 120 ha, davon 75 ha Waldfläche.

Personal: Leo Baumann, Bezirksförster, Waidhofen a. d. Ybbs.

Julius Jax's Erben, Kogelsbach, Geschäftsführung Walther Reilmayr, Waidhofen/Ybbs, Lederergasse 4.

Eigentümer: Julius Jax's Erben: Karoline Reilmayr, Elisabeth Kamenicky, Stefanie Niemeitz.

Gesamtfläche: 118 ha, davon 113 ha Waldfläche, 118 ha Eigenjagdfläche.

Personal: Emil Heiß, Betreuer, Gösfling.

Kajetan Käfer, Kogelsbach 18, St. Georgen am Reith.

Eigentümer: Kajetan Käfer.

Gesamtfläche: 100 ha, davon 85 ha Waldfläche (22 ha Schutzwald).

Anton Klapf, Gr. Koth, Sattel 9, Post Hollenstein a. d. Ybbs.

Eigentümer: Anton Klapf.

Gesamtfläche: 140 ha, davon 96 ha Waldfläche, 140 ha Eigenjagdfläche.

Gut Klein-Hollenstein, Post Hollenstein/Ybbs.

Eigentümer: Karl Folllof-Crenneville.

Gesamtfläche: 350 ha, davon 330 ha Waldfläche (49 ha Schutzwald), 350 ha Eigenjagdfläche.

Elisabeth Krenn, Rieserlehen, Hochau 1, Post St. Georgen am Reith.

Eigentümer: Elisabeth Krenn.

Gesamtfläche: 69 ha, davon 57 ha Waldfläche.

Gutsverwaltung Leitzmannsdorf, Post Blindenmarkt.

Eigentümer: Ing. Josef und Helene Rotzenböck.

Gesamtfläche: 196 ha, davon 56 ha Waldfläche.

Friedrich Weitmann'sche Guts- und Forsthabung „Marienhof“ Arzberg bei Waldhofen a. d. Ybbs, Tel. 61.

Eigentümer: Friedrich und Irene Weitmann.

Gesamtfläche: 222 ha, davon 58 ha Waldfläche, 195 ha Eigenjagdfläche.

Gerlinde Mitschanek, Reichenauerstr. 3, Waldhofen a. d. Ybbs, Tel. 41.

Eigentümer: Gerlinde Mitschanek.

Gesamtfläche: 88 ha, davon 50 ha Waldfläche.

Forstverwaltung der Neusiedler AG, Hausmening, Tel. 07475-281.

Eigentümer: Neusiedler Papierfabrik AG.

Gesamtfläche: 64 ha, davon 64 ha Waldfläche.

Personl: Gundolf Beyrer, Forstmeister.

Gut Oberbruck, Hollenstein a. d. Ybbs.

Eigentümer: Dr. Erwin Kärnbach, Wien IX, Pramergasse 10.

Gesamtfläche: 120 ha, davon 106 ha Waldfläche, 120 ha Eigenjagdfläche.

Personl: Karl Gratzer, Berater.

Gut Oberloletzbach, Arch. Josef Bayer, Ybbsitz, Gr. Probling 14.


Eigentümer: Ing. Horst Bayer.

Gesamtfläche: 132 ha, davon 122 ha Waldfläche, 133 ha Eigenjagdfläche.

Ambros Pichler, Wenten 12, Hollenstein a. d. Ybbs.

Eigentümer: Ambros Pichler.

Gesamtfläche: 148 ha, davon 118 ha Waldfläche, 148 ha Eigenjagdfläche.



**Preis und
Qualität
entscheiden**

SOLO

**SOLO bietet höchste Qualität bei günstigsten Preisen.
Diesen Vorteil sollten Sie als Käufer ausnutzen!**

SOLO „70/17“ S 5500.- SOLO „Rex/21“ 6295.-

**SOLO Kleinteilern GmbH, Leobendorf bei Korneuburg
Ruf: Korneuburg 02262/2606 Telex: 01 2459**

Franz Puchner, Promau 3, St. Georgen am Reith.

Eigentümer: Franz Puchner.
Gesamtfläche: 152 ha, davon 140 ha Waldfläche, 152 ha Eigenjagdfläche.

Kilian Redl, Ober-Langegg, St. Georgen am Reith.

Eigentümer: Kilian Redl.
Gesamtfläche: 147 ha, davon 75 ha Waldfläche, 147 ha Eigenjagdfläche.

Anton Redtensteiner, Maisberg 16, Post Ybbsitz.

Eigentümer: Anton Redtensteiner.
Gesamtfläche: 127 ha, davon 86 ha Waldfläche, 127 ha Eigenjagdfläche.

Gut Reithbach, St. Georgen am Reith.

Eigentümer: Dr. Walter Ruston, Wien III, Hintere Zollamtsstraße 3.
Gesamtfläche: 119 ha, davon 100 ha Waldfläche, 119 ha Eigenjagdfläche.

Personal: Anton Redl, Verwalter.

Ferdinand Rettensteiner, Schneibb, Hollenstein a. d. Ybbs.

Eigentümer: Ferdinand Rettensteiner.
Gesamtfläche: 77 ha, davon 56 ha Waldfläche.

Anton Riegler, Wirts 73, Post Waldhofen a. d. Ybbs.

Eigentümer: Anton Riegler.
Gesamtfläche: 115 ha, davon 76 ha Waldfläche, 148 ha Eigenjagdfläche.

Wilhelm Riegler, Fuchstlehen, Waldamt, Post Ybbsitz.

Eigentümer: Wilhelm Riegler.
Gesamtfläche: 75 ha, davon 51 ha Waldfläche.

Gut Roth Mauer, Waldamt Nr. 22, Post Ybbsitz.

Eigentümer: Ing. Julian Riess, Ybbsitz-Maisberg 43, Tel. 15.
Gesamtfläche: 160 ha, davon 144 ha Waldfläche, 160 ha Eigenjagdfläche.

Hermine Rusegger, Gratzenthal, Post Hollenstein a. d. Ybbs.

Eigentümer: Hermine Rusegger, Mauer, Neufurth, Rauscherstraße 2.
Gesamtfläche: 75 ha, davon 50 ha Waldfläche.

Gutsverwaltung Salaberg, Post Haag, Tel. Haag 98.

Eigentümer: Dr. Hermann Saurma-Jelitsch.
Gesamtfläche: 304 ha, davon 223 ha Waldfläche.

Pfarr- und Kirchenwald St. Georgen am Reith.

Eigentümer: Pfarre bzw. Kirche St. Georgen am Reith.
Gesamtfläche: 117 ha, davon 99 ha Waldfläche, 117 ha Eigenjagdfläche.

Personal: Der jeweilige Pfarrherr, dzt. Johann Zechberger, Pfarrer.

Agrargemeinschaft St. Peter in der Au.

Eigentümer: Agrargemeinschaft St. Peter in der Au.
Gesamtfläche: 197 ha, davon 195 ha Waldfläche, 166 ha Eigenjagdfläche.

Personal: Karl Bruckschweiger, St. Peter i. d. Au, Michael Longmann, St. Peter i. d. Au.

Alois Scheinhart, Saurüßl, Schwarzwais 11, Gemeinde Waldamt, Post Ybbsitz.

Eigentümer: Alois Scheinhart.
Gesamtfläche: 67 ha, davon 64 ha Waldfläche.

Josef Schnabl, Thomasberg 1, Hollenstein a. d. Ybbs.

Eigentümer: Josef Schnabl.
Gesamtfläche: 86 ha, davon 52 ha Waldfläche.

Gutsverwaltung Seeburg, Post Opponitz.

Eigentümer: Lydia Doris, Burghann, Am Bahnhof 15, über Nürnberg 2.
Gesamtfläche: 261 ha, davon 144 ha Waldfläche.
Personal: Ernst Schwartz-Rhönstedt, Weidhofen a. d. Ybbs, Ederstraße 1.

Segur'sche Forstverwaltung Ertl, Post St. Peter in der Au.

Eigentümer: Anton und Heinrich Segur-Cabanac.
Gesamtfläche: 161 ha, davon 141 ha Waldfläche.
Personal: Generalbevollmächtigter Dr. Alain Rohan, Wien III, Stammgasse 10, Wolfgang Duschek, Revierförster, Stefanie Fürst, Kanzlei-Buchhaltung.

Gutsverwaltung Seisenegg, Post Viehdorf bei Amstetten.

Eigentümer: Marianne Segur-Cabanac, Schloß Neutenstein,

Post Böheimkirchen, Melanie Habsburg-Lothringen, Schloß Seisenegg, Post Viehdorf, je zur Hälfte.
Gesamtfläche: 158 ha, davon 78 ha Waldfläche.
Personal: Sepp Steiner, Förster.

Benediktinerstift Seitenstetten, Tel. St. Peter i. d. Au 201.

Eigentümer: Benediktinerstift Seitenstetten.
Gesamtfläche: 1462 ha, davon 1423 ha Waldfläche, 1700 ha Eigenjagdfläche.

Personal und Revier: Dipl. Ing. Raimund Gärtler, Stiftsforstmeister, Wien III, Rechte Bahngasse 32/20, Franz Pfaffenbichler, Kanzleiangestellter.

Revier Ybbsitz: Hubert Schnopfjogen, Revierförster; Reviere St. Georg, Sonntagsberg und Seitenstetten: Franz Wasinger, Revierförster.

Forstverwaltung Simmering, Post Manning-Ottmang, O. O., Telefon Bruckmühl 17.

Eigentümer: Marie Julie Colloredo-Monfeld, Enns.
Gesamtfläche 397 ha, davon 388 ha Waldfläche, 255 ha Eigenjagdfläche.

Personal und Reviere: Dipl. Ing. Franz Eugen Waldendorff, Revier Simmering: Johann Jedinger, Waldaufseher; Revier Au, N. O.: Franz Resch, Waldaufseher.

Maria Steinauer, Oberhofstatt, Hollenstein a. d. Ybbs.

Eigentümer: Maria Steinauer.
Gesamtfläche: 151 ha, davon 129 ha Waldfläche (11 ha Schutzwald), 151 ha Eigenjagdfläche.

Forstverwaltung Langenhart der Steyr-Dainler-Puch AG, Post St. Valentin.

Eigentümer: Steyr-Dainler-Puch AG, Steyr, O. O.
Gesamtfläche: 213 ha, davon 181 ha Waldfläche, 213 ha Eigenjagdfläche.
Personal: Franz Haiger, Revierförster.

Forstwirtschaft „Steyrwald“, Sandleben, Post Rosenau/Sonntagsberg.

Eigentümer: Franz Fink, Revierförster.
Gesamtfläche: 130 ha, davon 116 ha Waldfläche.

Jakob Tazreiter, Krumpnhöhe, Waldamt, Post Ybbsitz.

Eigentümer: Jakob Tazreiter.
Gesamtfläche: 75 ha, davon 64 ha Waldfläche.
Forstl. Nebenbetrieb: Sägewerk — gewerblich.

Konrad Tazreiter, Einaugreith, Wirts 66, Waldhofen a. d. Ybbs.

Eigentümer: Konrad Tazreiter.
Gesamtfläche: 123 ha, davon 84 ha Waldfläche, 123 ha Eigenjagdfläche.

Leopold Teufel, Teich-Hubegg, Kl. Prolling 5, Post Ybbsitz.

Eigentümer: Leopold Teufel.
Gesamtfläche: 115 ha, davon 68 ha Waldfläche, 115 ha Eigenjagdfläche.

Theuretzbach-Schober, Klein Prolling 22, Ybbsitz.

Eigentümer: Martin und Dr. Konrad Pecher, Anschrift wie oben und Wien III, Schwalbengasse 10, Tel. 721682.
Gesamtfläche: 151 ha, davon 139 ha Waldfläche, 151 ha Eigenjagdfläche.

Forstverwaltung Waldhofen a. d. Ybbs der Österr. Bundesforste, Waldhofen/Ybbs, Ederstraße 9, Tel. 1.

Eigentümer: Republik Österreich.
Gesamtfläche: 1347 ha, davon 1340 ha Waldfläche (7 ha Schutzwald).
Personal und Reviere: Dipl. Ing. Adalbert Piller, Forstmeister, Ludwig Klamm, Kanzleiförster.
Revier Aischreith: Hubert Siegel, Revierförster; Revier Hirschberg-Redtenberg: Wolfgang Duschek, Revierförster.

Stadtförstverwaltung Waldhofen a. d. Ybbs, Tel. 79.

Eigentümer: Stadt Waldhofen a. d. Ybbs.
Gesamtfläche: 380 ha, davon 369 ha Waldfläche.
Personal: Herbert Kraus, Oberförster, Johann Gampus, Forstaufseher.

Michael Walzer, Grundelsberg 10, Hollenstein a. d. Ybbs.

Eigentümer: Michael Walzer.
Gesamtfläche: 76 ha, davon 52 ha Waldfläche.

BEZIRKSFORSTINSPEKTION WIEN-UMGEBUNG

(pol. Bezirke Bruck/Leitha, Mödling und Wien-Umgebung)

Abensperg-Traun'sche Forstverwaltung, Petronell, Tel. 31.

Eigentümer: Otto Abensperg-Traun.

Gesamtfläche: 1879 ha, davon 1444 ha Waldfläche, 2052 ha Eigenjagdfläche.

Personel und Reviere: Dipl. Ing. Günther Grath, Forstmeister, Revier Petronell; Johann Friedrich, Revierförster, Walferschoft, Heger; Revier Regelsbrunn; Nikolaus Wesener, Revierförster, Michael Suchy, Heger; Revier Ma. Ellend, Wald: Robert Thebner, Förster, Josef Kling, Heger; Revier Ma. Ellend Au: siehe Revier Regelsbrunn; Revier Hainburg Herrenwald: Hans Kurzbauer, Heger.

Revier Anninger, Mödling, Jägerhausgasse 21, Tel. 02236-2571.

Eigentümer: Gemeinde Gaaden.

Gesamtfläche: 433 ha, davon 432 ha Waldfläche, 433 ha Eigenjagdfläche.

Personel: Rudolf Pöhl, Oberförster.

Waldgenossenschaft Arbesthal.

Eigentümer: Waldgenossenschaft Arbesthal.

Gesamtfläche: 133 ha, davon 133 ha Waldfläche.

Personel: Lorenz Krackhofer, Obmann.

Alte Waldgenossenschaft Au am Leithagebirge.

Eigentümer: Agrargemeinschaft Au.

Gesamtfläche: 480 ha, davon 480 ha Waldfläche.

Personel: Johann Dubkowitz, Obmann, Au, Anton Robitzer, Revierjäger.

Neue Waldgenossenschaft Au am Leithagebirge.

Eigentümer: Neue Waldgenossenschaft Au.

Gesamtfläche: 87 ha, davon 79 ha Waldfläche.

Personel: Josef Szecheny, Obmann, Au, Josef Markowitsch.

Henriette Bach'sche Forstverwaltung, Mauerbach.

Eigentümer: Henriette Bach.

Gesamtfläche: 448 ha, davon 442 ha Waldfläche.

Personel: Ferdinand Sperlbauer, Forstaurseher.

Gut Walcheben, Waldamt, Post Ybbsitz.

Eigentümer: Wilhelm Seemann.

Gesamtfläche: 155 ha, davon 112 ha Waldfläche, 155 ha Eigenjagdfläche.

Personel: Ludwig Schneckenleitner, Jäger.

Gut Walcherbauer, Hollenstein a. d. Ybbs.

Eigentümer: Anton Fichler, Walcherbauer.

Gesamtfläche: 240 ha, davon 209 ha Waldfläche (8 ha Schutzwald), 210 ha Eigenjagdfläche.

Forstverwaltung Wallsee, Tel. 2.

Eigentümer: Theodor Salvator Habsburg-Lothringen.

Gesamtfläche: 1043 ha, davon 958 ha Waldfläche, 1043 ha Eigenjagdfläche.

Personel und Reviere: Dipl. Ing. Reinold Janisch, Forstmeister, Adolf Mikesch, Kanzleileiter, Erna Goll, Kanzleiangestellte, Revier Mühlau: Franz Scheibreitner, Forstadjunkt, Gottfried Leitner, Waldaufseher; Revier Hollerau: Johann Wegerer, Forstwart.

Forstl. Nebenbetriebe: Sägewerk, Dipl. Ing. Reinold Janisch; Fischerei.

Felix Winkelmayr, Vorderreingrub, Hollenstein a. d. Ybbs, Thomasberg 3.

Eigentümer: Felix Winkelmayr.

Gesamtfläche: 76 ha, davon 50 ha Waldfläche.

Forstverwaltung der Marktgemeinde Ybbsitz, Tel. 1.

Eigentümer: Marktgemeinde Ybbsitz.

Gesamtfläche: 575 ha, davon 547 ha Waldfläche, 410 ha Eigenjagdfläche.

Personel: Jakob Kupfer, Bürgermeister, Adalbert Fürnschliel, Revierförster.

Jedermann bedient sich der GTF-Aktionen

**Bathyan-Strattmann'sche Forstverwaltung, Karlsdorf,
Post Klein-Neusiedl, Tel. 9.**

Eigentümer: Dipl. Ing. Ladislaus Bathyan-Strattmann.
Gesamtfläche: 519 ha, davon 441 ha Waldfläche.

Personal und Reviere: Reviere Enzersdorf, Trautmannsdorf;
Ludwig Zwierczina, Oberförster, Franz Geringer, Forstwart.

**Forstverwaltung Breitenfurth der Österr. Bundesforste,
Breitenfurth 46, Tel. 266.**

Eigentümer: Republik Österreich.

Gesamtfläche: 2800 ha, davon 2800 ha Waldfläche.

Personal und Reviere: Dipl. Ing. Alois Atzler, Forstmeister,
Ernst Giligu, Kanzleiförster.

Revier Gruberau: Karl Zanift, Revierförster; Revier Hönig-
graben: Alfred Mandl, Revierförster; Revier Wöglern:
Karl Zweng, Revierförster; Revier Breitenfurth: Alfred
Humula, Revierförster; Revier Loab: Rudolf Holzlmayer,
Oberförster.

Bundesstrombauamt, Strombauleitung Deutsch-Altensburg.

Eigentümer: Republik Österreich.

Waldfläche: 255 ha.

Wiener Domkapitelwald, Maria Ellend.

Eigentümer: Domkapitel St. Stephan, Wien, Otto Abensperg-
Traun, Petronell.

Gesamtfläche: 249 ha, davon 249 ha Waldfläche, 248 ha
Eigenjagdfläche.

Personl: Robert Thebner, Revierförster.

Augenossenschaft Dorf Fischamend.

Eigentümer: Augenossenschaft Dorf Fischamend.

Gesamtfläche: 127 ha, davon 98 ha Waldfläche, 127 ha
Eigenjagdfläche.

Personl: Josef Schlagenhauten sen., Obmann, Fischamend-
Dorf, Rösselgasse 5.

**Georg Drasche-Wartinberg, Forstrevier Hagenau,
Post Gumpoldskirchen, Tel. 02236-2159.**

Eigentümer: Georg Drasche-Wartinberg.

Gesamtfläche: 460 ha, davon 260 ha Waldfläche, 460 ha
Eigenjagdfläche.

Personl: Harald Bayer, Forstadjunkt.

194

Gutsverwaltung Ebergassing, Tel. 2.

Eigentümer: Franziska und Dr. Gabriel Marenzi.

Gesamtfläche: 552 ha, davon 115 ha Waldfläche, 298 ha
Eigenjagdfläche.

Personl: Ladislaus Urban, Verwalter, Herbert Naderer, Öko-
nomie-Adjunkt, Desiderius Haupt, Forstverwalter, Walter
Grünwald, Forstadjunkt.

Gemeindeau Fischamend-Dorf.

Eigentümer: Gemeinde Fischamend-Dorf.

Waldfläche: 57 ha.

Personl: Eduard Walter, Bürgermeister.

Gemeindeau Fischamend-Markt, Tel. 02232-201.

Eigentümer: Marktgemeinde Fischamend.

Gesamtfläche: 391 ha, davon 143 ha Waldfläche, 208 ha
Eigenjagdfläche.

Agrargemeinschaft Göttlesbrunn-Harracher in Göttlesbrunn.

Eigentümer: Agrargemeinschaft Göttlesbrunn-Harracher.

Gesamtfläche: 147 ha, davon 147 ha Waldfläche.

Personl: Franz Pitnauer, Obmann, Göttlesbrunn 10, Tel. 7.

Forstverwaltung der Stadt Hainburg a. d. Donau, Tel. 122.

Eigentümer: Stadt Hainburg.

Gesamtfläche: 502 ha, davon 339 ha Waldfläche.

Personl: Johann Lorenz Hiez, Forstoberverwalter, Kan See-
wald, Heger.

Harrach'sches Forstamt Prugg, Bruck/Leitha, Tel. 441.

Eigentümer: Verlassenschaft Ferdinand Bonaventura Harrach.

Gesamtfläche: 2505 ha, davon 514 ha Waldfläche.

Personl und Reviere: Revier Prugg-Rohrau: Friedrich Nebes,
Förster, Franz Platzer, Heger; Revier Schorndorf: Franz
Niederrecker, Heger.

**Forstverwaltung Hinterbrühl der Österr. Bundesforste,
Hinterbrühl, Gacaderstraße 25, Tel. 02236-6329.**

Eigentümer: Republik Österreich.

Gesamtfläche: 2069 ha, davon 2069 ha Waldfläche.

195

Personal und Reviere: Dipl. Ing. Gottfried Müller, Forstmeister, Karl Wiesner, Kanzleiförster.
Revier Hinter-Kaltenleutgeben: Fritz Kührschlager, Oberförster; Revier Vorder-Kaltenleutgeben: Edmund Wolf, Reviervorsteher; Revier Wassergsprenng: Albin Neubauer, Oberförster; Revier Anninger: Erich Reiter, Reviervorsteher.

Waldgenossenschaft Hof am Leithberg.

Eigentümer: Waldgenossenschaft Hof am Leithberg.
Gesamtfläche: 890 ha, davon 801 ha Waldfläche, 542 ha Eigenjagdfläche.
Personal: Karl Matzenauer, Obmann, Hof a. L. 28, Martin Ivantschitz, Waldaufsicht.

Hollitzer Baustoffwerke, Bad Deutsch-Altenburg.

Eigentümer: Hollitzer Baustoffwerke.
Waldfläche: 95 ha.
Personal: Johann Hiez, Forstberrverwalter.

Gemeinde Hundshelm, Tel. 001.

Eigentümer: Gemeinde Hundshelm.
Gesamtfläche: 218 ha, davon 51 ha Waldfläche.
Personal: Ludwig Kupler, Bürgermeister.

Stiftsforstamt Klosterneuburg, Tel. 21-10, Kl. 126.

Eigentümer: Augustiner Chorherrenstift Klosterneuburg.
Waldfläche: 6839 ha (506 ha Schutzwald, 30 ha Bannwald), 7046 ha Eigenjagdfläche.

Personal und Reviere: Dipl. Forstwirt Ing. Karl Baranek, Forstwirtschaftsführer, Gottfried Höslinger, Assistent, Ing. Werther Löffler, Forstwirtschaftsführer.

Revier Weidling-Wienerwald: Karl Sloboda, Reviervorsteher; Revier Klosterneuburg Au: Otto Dolleschal, Forstwart, Flade, Forstwart; Revier Hofau: Serdinsky, Reviervorsteher; Revier Höflein: Dolleschal, Forstwart; Revier Matzen: W. Wiesinger, Reviervorsteher, A. Girsch, Reviervorsteher; Revier Rohrwald: Bertagnoli, Reviervorsteher; Revier Hasendorf: Polly, Forstwart; Revier St. Bernhard: derzeit unbesetzt; Revier Pax: Franz Jurnann, Reviervorsteher, Alexander Riegler, Reviervorsteher; Revier Rohr im Gebirge: Robert Müller, Reviervorsteher, Josef Pongrozt, Reviervorsteher.

Stadtgemeinde Klosterneuburg, Rathausplatz, Tel. 02243-2975.

Eigentümer: Stadtgemeinde Klosterneuburg.
Gesamtfläche: 72 ha, davon 72 ha Waldfläche.
Personal und Reviere: Georg Tauchner, Bürgermeister.
Reviere Redlingerwald, Schulwald und Stadtwald.

Forstamt der Bundes-Versuchswirtschaft Königshof, Brückneudorf, Post Bruck a. d. Leitha, Tel. Bruck 362.

Eigentümer: Republik Österreich, Bundesministerium für Land- und Forstwirtschaft als Bewirtschaftler.
Gesamtfläche: 1799 ha, davon 1768 ha Waldfläche, 1799 ha Eigenjagdfläche.

Personal und Reviere: Dipl. Ing. Anton Obergruber, Oberforstrat.
Revier Sommerrein: Herbert Koller, Förster, Josef Konrad jun., Waldaufsicht; Revier Mannersdorf: Johann Rumpold, Reviervorsteher, Alfred Schneeweiß, Waldaufsicht; Revier Wüste-Hof: Karl Zeyda, Reviervorsteher, Karl Wolf, Waldaufsicht.

Gutsverwaltung Maria Kretschmer-Ludwigstorff, Bad Deutsch-Altenburg, Tel. 17.

Eigentümer: Maria Kretschmer, geb. Ludwigstorff.
Gesamtfläche: 570 ha, davon 123 ha Waldfläche, 259 ha Eigenjagdfläche.
Personal: Leo Köhner, Förster.

Gemeindewald der Marktgemeinde Mannersdorf/lgb.

Eigentümer: Marktgemeinde Mannersdorf/lgb.
Gesamtfläche: 430 ha, davon 255 ha Waldfläche.
Personal: Ernst Sollak, Förster.

Augenossenschaft Mannswörth.

Eigentümer: Agrargemeinschaft der Urhausbesitzer Mannswörth.
Gesamtfläche: 132 ha, davon 57 ha Waldfläche.
Personal: Ing. Eberhard Neubacher, Obmann.

Forstverwaltung Margarethen am Moos, Tel. 1.

Eigentümer: Maria Reitthausen.
Gesamtfläche: 97 ha, davon 87 ha Waldfläche.

Gemeindewald der Marktgemeinde Maria Enzersdorf.

Eigentümer: Marktgemeinde Maria Enzersdorf.
Gesamtfläche: 78 ha, davon 77 ha Waldfläche.
Personal: Walter Modl, Bürgermeister, Robert Stemmecker,
Forstwart.

Dr. Mautner Markthof'sche Revierleitung, Wolfsthal, Tel. 14.

Eigentümer: Dr. Manfred Mautner Markthof.
Gesamtfläche: 217 ha, davon 197 ha Waldfläche, 217 ha
Eigenjagdfläche.
Personal: Emmerich Bachmayer, Verwalter, nebenberufliche
Jagdaufsäher.

**Forstrevier der Stadtgemeinde Mödling, Jägerhausgasse 21,
Tel. 02236-2571.**

Eigentümer: Stadtgemeinde Mödling.
Gesamtfläche: 348 ha, davon 329 ha Waldfläche, 348 ha
Eigenjagdfläche.
Personal: Rudolf Pöhl, Oberförster.

Gutsverwaltung Pecina, Ma. Ellend.

Eigentümer: Annemarie Pecina.
Gesamtfläche: 368 ha, davon 113 ha Waldfläche.

Gemeindewald Perchtoldsdorf, Tel. 86 96 84.

Eigentümer: Marktgemeinde Perchtoldsdorf.
Gesamtfläche: 406 ha, davon 354 ha Waldfläche, 386 ha
Eigenjagdfläche.
Personal: Franz Kamthner, Bürgermeister, Karl Hübl, Forst-
Fachinspektor.

Perlmooser Zementwerke AG, Mannsdorf/lbg.

Eigentümer: Perlmooser Zementwerke AG.
Gesamtfläche: 106 ha, davon 59 ha Waldfläche.
Personal: Karl Zeyda, Revierförster.

**Forstverwaltung Preßbaum der Österr. Bundesforste,
Preßbaum, Hauptstraße 46, Tel. 02233/262.**

Eigentümer: Republik Österreich.

Gesamtfläche: 2786 ha, davon 2786 ha Waldfläche.

Personal und Reviere: Dipl. Ing. Hubert Hönigl, Forstmeister,
Franz Klemmer, Kanzleiförster,
Revier Rekawinkel: Richard Jando, Oberförster; Revier
Weidlingbach: Alois Schierhockl, Oberförster; Revier
Hengstl: Robert Hechl, Revierförster; Revier Schwarzlack-
ken: Rudolf Heigl, Revierförster; Revier Preßbaum: Fried-
rich Heindl, Revierförster, Günther Pernkopf, Forstadjunkt.

**Forstverwaltung Purkersdorf der Österr. Bundesforste,
Purkersdorf, Hauptplatz 6, Tel. 02231-341.**

Eigentümer: Republik Österreich.
Gesamtfläche: 3271 ha, davon 3271 ha Waldfläche.
Personal und Reviere: Dipl. Ing. Herbert Adelsberger, Forst-
meister, Franz Kornberger, Kanzleiförster.
Revier Eichberg: Fritz Haas, Revierförster; Revier Deutsch-
wald: Hans Schütt, Revierförster; Revier Gablitz: Fried-
rich Knechtel, Oberförster; Revier Mauerbach: Rudolf Döhl,
Oberförster; Revier Tulbingerkogel: Helmut Dier, Revierför-
ster; Revier Purkersdorf: Rudolf Katzler, Revierförster,
Karl Tober, Revierförster, Horst Dochnal, Forstadjunkt.

Gemeindewald der Marktgemeinde Purkersdorf.

Eigentümer: Marktgemeinde Purkersdorf.
Waldfläche: 74 ha.
Personal: Ernst Köllner, Forstwart.

**Redlitäten Verwertungs Ges. m. b. H., Wien IX,
Schwarzspanierstr. 5/VI, Mauerbach, Tel. 45 82 12.**

Eigentümer: Österr. Industriekredit A. G., Wien IX,
Schwarzspanierstr. 5/VI.
Gesamtfläche: 165 ha, davon 156 ha Waldfläche, 165 ha
Eigenjagdfläche.
Personal: Johann Weissmann, Förster.

Gutsverwaltung Schwadorf, Tel. 3.

Eigentümer: Ing. Franz Paul.
Gesamtfläche: 417 ha, davon 157 ha Waldfläche.

**Verwaltung des ehem. Truppenübungsplatzes Sommerin,
Wien I, Hohenstaufengasse 1—3/III, Tel. 63 86 31.**

Eigentümer: Republik Österreich.

Gesamtfläche: 3186 ha, davon 611 ha Waldfläche, 2349 ha Eigenjagdfläche.

Personal und Reviere: Dipl. Ing. Erwin Arockner, Oberforststrat. Revier Sommerin; Herbert Koller, Revierförster; Revier Mannersdorf; Johann Rumpold, Revierförster.

Waldgenossenschaft Stixneusiedl.

Eigentümer: Waldgenossenschaft Stixneusiedl.

Waldfläche: 82 ha.

Personal: Fritz Oppelmayer, Obmann.

Forstverwaltung Tullnerbach der Österr. Bundesforste, Tullnerbach-Lawies, Knabstraße 7, Tel. 02233-316.

Eigentümer: Republik Österreich.

Gesamtfläche: 2851 ha, davon 2851 ha Waldfläche.

Personal und Reviere: Dipl. Ing. Wilhelm Schuster, Forstmeister, Urban Schlapfer, Kanzleioberförster.

Revier Hinter-Tullnerbach: Walter Schlapfer, Revierförster; Revier Stadlhütte: Karl Schlogl, Revierförster; Revier Wolfgrabern: Johann Buchsbauer, Revierförster; Revier Pfalzau: Franz Neubauer, Oberförster; Revier Tullnerbach: Hermann Becke, Forstadjunkt.

Agrargemeinschaft der Urhausbesitzer, Markt Fischamend.

Eigentümer: Agrargemeinschaft der Urhausbesitzer.

Gesamtfläche: 134 ha, davon 98 ha Waldfläche, 134 ha Eigenjagdfläche.

Personal: Johann Moor, Obmann, Franz Neumaier, Auvorsteher.

Gut Waldhof, Gaaden, Tel. 02237-232

Eigentümer: Kom. Rat Ferdinand Pölzl.

Gesamtfläche: 359 ha, davon 330 ha Waldfläche, 359 ha Eigenjagdfläche.

Personal und Reviere: Ing. Anton Glothe, Oberforstmeister. Revier Anninger: Franz Böck, Oberjäger.

Walterskirchen'sche Gutsverwaltung, Wolfsthal, Tel. 2

Eigentümer: Dr. Anton Walterskirchen.

Gesamtfläche: 1026 ha, davon 996 ha Waldfläche, 1180 ha Eigenjagdfläche.

200

Personal: Dipl. Ing. Othmar Bein, Wirtschaftsführer, Karl Starck, Oberförster, Johann Pratscher, Oberjäger, Ludwig Hoffmann, Oberjäger, Stefan Putz, Revierjäger, Karl Bieber, Hilfsjäger.

Wünschek-Dreher'sche Gutsverwaltung Gutenhof,

Post Himberg.

Eigentümer: Kitty Wünschek-Dreher.

Gesamtfläche: 640 ha, davon 120 ha Waldfläche, 713 ha Eigenjagdfläche.

Personal: Josef Schindler, Revierjäger.

Landgut "Zwei Eichen", Gaaden.

Eigentümer: Emy Mautner-Markhof.

Gesamtfläche: 87 ha, davon 72 ha Waldfläche. Personal: Dr. Otto Barasch, Verwalter.

SPEZIALGESCHAFT FÜR Jagdbekleidung

GEGENÜBER DER BURG

LODENMANTEL
WETTERFLECKE
JAGDANZUG AUS LODEN
„PENT“ JAGERCORD
JÄGERLINEN U. A.
JOPPEN UND HOSEN
DAMEN-KOSTÜME
ÜBERRÖCKE
PIRSCHJACKEN
JAGDANORAKS

ALLE STOFFE NACH METER

Loben-Plankl

WIEN 1., MICHAELERPLATZ 6



BEZIRKSFORSTINSPEKTION WR. NEUSTADT

Gut Altenhof, Krummbach 172.

Eigentümer: Anton und Regina Hollerer.
Gesamtfläche: 137 ha, davon 67 ha Waldfläche.

Kom. Rat Heinrich Beirer, Frohsdorf (Pottendorfer Wald).

Eigentümer: Kom. Rat Heinrich Beirer, Wr. Neustadt,
Ungargasse 5.
Gesamtfläche: 70 ha, davon 70 ha Waldfläche.

Ferdinand Berger, Priesting, Starhembergstr. 8, Tel. 02633-221.

Eigentümer: Ferdinand Berger.
Gesamtfläche: 71 ha, davon 65 ha Waldfläche (15 ha
Schutzwald).
Revier Gutenstein.

Franziska Bock, Gutenstein, Hinterschaidt 5.

Eigentümer: Franziska Bock.
Gesamtfläche: 68 ha, davon 61 ha Waldfläche.

Karl Brandstätter, Gutenstein, Längapiesing 3.

Eigentümer: Karl Brandstätter.
Gesamtfläche: 98 ha, davon 83 ha Waldfläche.

Gut Brunthal, Post Rohr im Gebirge, Steinapiesing 1.

Eigentümer: Walter und Gertrude Pribiß, Wien 19.
Gesamtfläche: 213 ha, davon 198 ha Waldfläche (150 ha
Schutzwald), 213 ha Eigenjagdfläche.

Johann Bugl, Gutenstein-Klosteral 24.

Eigentümer: Johann Bugl.
Gesamtfläche: 171 ha, davon 164 ha Waldfläche (79 ha
Schutzwald).

**Bunzl & Biach AG, Ortmann bei Pernitz,
Telefon 02632-246, 247, 248.**

Eigentümer: Bunzl & Biach AG.
Gesamtfläche: 142 ha, davon 114 ha Waldfläche, 176 ha
Eigenjagdfläche.
Personnl.: Josef Walter, Oberförster.

202

**Waldgut Dr. Foglar-Deinhardstein, Schallhof, Post Pernitz,
Telefon 02632-240.**

Eigentümer: Dr. Foglar-Deinhardstein.
Gesamtfläche: 255 ha, davon 185 ha Waldfläche, 255 ha
Eigenjagdfläche.
Personnl.: Karl Zenner, Revierförster, Johann Strasser, Re-
vierfänger.

Hermine Fritsch, Gutenstein-Vorderbruck, Tel. 02634-271.

Eigentümer: Hermine Fritsch.
Gesamtfläche: 126 ha, davon 112 ha Waldfläche, 126 ha
Eigenjagdfläche.

**Dipl. Ing. Herbert Fritscher-Nothafft, Gutenstein, Hinter-
gschaid 6.**

Eigentümer: Dipl. Ing. Herbert Fritscher-Nothafft, Leobers-
dorf, Hauptstraße 52.
Gesamtfläche: 232 ha, davon 223 ha Waldfläche, 232 ha
Eigenjagdfläche.
Personnl.: Andreas Bauer, Jagd- und Forstaufsicht.

Hans Fuchs, Würflach 110, Post Willendorf, Tel. 02638-27513.

Eigentümer: Hans Fuchs.
Gesamtfläche: 126 ha, davon 118 ha Waldfläche, 140 ha
Eigenjagdfläche.
Personnl.: Anton Merkatz, Aufsichtsjäger.

**Ferdinand und Berta Gaupmann, Rohr im Gebirge,
Steinapiesing 14.**

Eigentümer: Ferdinand und Berta Gaupmann.
Gesamtfläche: 179 ha, davon 147 ha Waldfläche (15 ha
Schutzwald), 179 ha Eigenjagdfläche.

Karl Goldbacher, Muggendorf, Purzbach 20.

Eigentümer: Karl Goldbacher.
Gesamtfläche: 126 ha, davon 117 ha Waldfläche.

Matthias Gollinger, Gutenstein, Vorderbruck 11.

Eigentümer: Matthias und Marie Gollinger.
Gesamtfläche: 121 ha, davon 103 ha Waldfläche, 121 ha
Eigenjagdfläche.
Forstl. Nebenbetrieb: Harznutzung.

203

Johann Grabenweger, Muggendorf-Arz 11.

Eigentümer: Johann Grabenweger.
Gesamtfläche: 163 ha, davon 141 ha Waldfläche, 130 ha Eigenjagdfläche.

Leopold Grabenweger, Pernitz, Hauptstraße 4.

Eigentümer: Leopold Grabenweger.
Gesamtfläche: 66 ha, davon 62 ha Waldfläche.

Dr. Kurt Grimm, Gutsverwaltung Hohenwarth, Post Pernitz-Muggendorf, Telefon 02632-261.

Eigentümer: Dr. Kurt Grimm.
Gesamtfläche: 235 ha, davon 183 ha Waldfläche, 235 ha Eigenjagdfläche.
Personal: Ludwig Reszner, Revierjäger.

Franz Gritsch, Gutenstein-Zellenbach.

Eigentümer: Franz Gritsch.
Gesamtfläche: 117 ha, davon 108 ha Waldfläche (60 ha Schutzwald).

Baumeister Heribert Grossmann, Pernitz 188, Tel. 02632-226.

Eigentümer: Heribert Grossmann.
Gesamtfläche: 63 ha, davon 63 ha Waldfläche.

Franz Gruber, Rohr im Gebirge, Steinpiesting 10.

Eigentümer: Franz Gruber.
Gesamtfläche: 70 ha, davon 52 ha Waldfläche (32 ha Schutzwald).

Forstl. Nebenbetrieb: Köhlerei.

Theresia Gruber, Rohr im Gebirge 6, Tel. 02634-20503.

Eigentümer: Theresia Gruber.
Gesamtfläche: 131 ha, davon 113 ha Waldfläche (20 ha Schutzwald), 131 ha Eigenjagdfläche.

Franz Gschaidler, Muggendorf, Thal 6.

Eigentümer: Franz Gschaidler.
Gesamtfläche: 98 ha, davon 82 ha Waldfläche.

Josef Hainthaler sen. und jun., Muggendorf, Kreuth 6.

Eigentümer: Josef Hainthaler sen. und jun.
Gesamtfläche: 113 ha, davon 89 ha Waldfläche.

Karl Hainthaler, Muggendorf 10.

Eigentümer: Karl und Anna Hainthaler.
Gesamtfläche: 140 ha, davon 135 ha Waldfläche.

Marie Hainthaler, Muggendorf-Arz 12.

Eigentümer: Marie Hainthaler.
Gesamtfläche: 184 ha, davon 168 ha Waldfläche, 184 ha Eigenjagdfläche.

Forstverwaltung Harseben, Rohr im Geb., Tel. 02634-20515.

Eigentümer: H. J. Fuchs, Meinerzhagen in Westfalen, BRD.
Gesamtfläche: 513 ha, davon 431 ha Waldfläche (10 ha Schutzwald), 362 ha Eigenjagdfläche (Tiergarten Harseben).
Personal: Ing. Hans Kerschbaum, Forstmeister, Sigibert Hundegger, Revierjäger und Betriebsleiter, Arthur Streicher, Revierjäger.
Forstl. Nebenbetriebe: Sägewerk, Sigibert Hundegger, Betriebsleiter; E-Werk, Franz Wegscheider.

Peter Herzog, Gutenstein, Hintergscheidt 3.

Eigentümer: Peter und Theresia Herzog.
Gesamtfläche: 64 ha, davon 54 ha Waldfläche (27 ha Schutzwald).

Hausbauernwald, Rohr im Gebirge.

Eigentümer: Adelhaid Habsburg-Lothringen und Elisabeth von und zu Liechtenstein, Schloß Waldstein, Stmk.
Gesamtfläche: 87 ha, davon 68 ha Waldfläche (40 ha Schutzwald).

Personal: Dipl. Ing. Ludwig Schnelzer, Waldstein, Stmk.

Hausbauernwald, Rohr im Gebirge.

Eigentümer: Dr. Heinrich Karl von und zu Liechtenstein, Schloß Waldstein, Stmk.
Gesamtfläche: 72 ha, davon 67 ha Waldfläche (55 ha Schutzwald).

Personal: Dipl. Ing. Ludwig Schnelzer, Waldstein, Stmk.

Forstgut Wilfried Heinzel, Walpersbach, Tel. 02627-25513.

Eigentümer: Wilfried Heinzel.
Gesamtfläche: 187 ha, davon 181 ha Waldfläche, 228 ha Eigenjagdfläche.
Personal: Josef Kohlmann, Oberförster.

Theresia Herzog, Muggendorf-Marienthal 1, Tel. 02632-239.

Eigentümer: Theresia Herzog.

Gesamtfläche: 213 ha, davon 198 ha Waldfläche (116 ha Schutzwald).

Forstl. Nebenbetrieb: Sägewerk.

Forstgut Dr. Hietel, Brunn a. d. Schneebergbahn.

Eigentümer: Dr. Franz Hietel, Wien 19, Strassergasse 21.

Gesamtfläche: 192 ha, davon 167 ha Waldfläche, 158 ha Eigenjagdfläche.

Personl.: Anton Pauschenwein, Förster.

Josef Hochleitner, Gutenstein-Zellenbach 1.

Eigentümer: Josef und Josefa Hochleitner.

Gesamtfläche: 53 ha, davon 50 ha Waldfläche.

Forstl. Nebenbetrieb: Sägewerk.

Josef und Antonia Hofer, Miesenbach 79.

Eigentümer: Josef und Antonia Hofer.

Gesamtfläche: 78 ha, davon 61 ha Waldfläche.

Dipl. Ing. Kurt Hofer, Gutenstein, Klosterthal 4, Tel. 02622-2122.

Eigentümer: Dipl. Ing. Kurt Hofer und Sophie Hofer,

Wf. Neustadt, Pleyergasse 6, je zur Hälfte.

Gesamtfläche: 316 ha, davon 225 ha Waldfläche (133 ha Schutzwald), 316 ha Eigenjagdfläche.

Karl Hollinger, Pernitz, Hauptstraße 48, Tel. 02632-217.

Eigentümer: Karl Hollinger.

Gesamtfläche: 105 ha, davon 79 ha Waldfläche.

Karl Hollinger und Mitbesitzer, Pernitz, Hauptstraße 48,

Telefon 02632-217.

Eigentümer: Karl Hollinger und Mitbesitzer (Geschwister Hollinger).

Gesamtfläche: 406 ha, davon 376 ha Waldfläche (14 ha Schutzwald).

Michael Holzer, Gutenstein-Längapflesting 9.

Eigentümer: Michael und Katharina Holzer.

Gesamtfläche: 188 ha, davon 170 ha Waldfläche, 172 ha Eigenjagdfläche.

206



4796

NEUSIEDLER

AKTIENGESELLSCHAFT FÜR PAPIERFABRIKATION
WIEN LISCHOTTENRING 21 RUF 34 26 30. FERN-
SCHREIBER 07 4226. TELEGRAMME NEUSIEDLER WIEN

FEINPAPIERE

ALLERART

PAPPE, WELLPAPPE

UND

KARTONAGEN

EXPORT NACH ALLEN LÄNDERN

10*

207

**Homann-Herimberg'sche Gutsverwaltung, Hohe Wand,
Post Stollhof, Tel. 02638-25596.**

Eigentümer: Gisela Homann-Herimberg.
Gesamtfläche: 302 ha, davon 293 ha Waldfläche, 300 ha
Eigenjagdfläche.
Personal: Hans Loser, Oberförster.

Franz Hornung, Gutenstein-Klosteral 18.

Eigentümer: Franz Hornung.
Gesamtfläche: 176 ha, davon 166 ha Waldfläche (4 ha
Bannwald), 176 ha Eigenjagdfläche.

**Hoyos-Sprinzenstein'sche Forstverwaltung, Gutenstein,
Telefon 02634-212.**

Eigentümer: Rudolf Hoyos-Sprinzenstein.
Gesamtfläche: 4480 ha, davon 4356 ha Waldfläche (699 ha
Schutzwald, 40 ha Planter), 4361 ha Eigenjagdfläche.
Personal und Reviere: Dipl. Ing. Herbert Winter, Forstmeister,
Dipl. Ing. Liborius Weiser, Forstkontrollor, Fritz Edendor-
fer, Buchhalter, Felicitas May, Kanzleiangestellte, Anna
Kellerer, Kanzleiangestellte.
Revier Gutenstein: Othmar Steindorfer, Oberförster, Win-
fried Past, Forstadjunkt, Willibald Haller, Forstadjunkt,
Heinrich Inthaler, Oberlieger, Matthias Reisenauer, Ober-
heger, Revier Miesenbach: Franz Seeböck, Revierförster.

Alfred und Berta Hublik, Muggendorf 2, Tel. 02632-340, 344.

Eigentümer: Alfred und Berta Hublik.
Gesamtfläche: 114 ha, davon 96 ha Waldfläche.
Forstl. Nebenbetrieb: Harznutzung.

Johann Hütthaler, Muggendorf-Purbach 19.

Eigentümer: Johann Hütthaler.
Gesamtfläche: 162 ha, davon 155 ha Waldfläche (120 ha
Schutzwald).
Forstl. Nebenbetrieb: Harznutzung.

Matthias Jansch, Gutenstein-Klosteral 5.

Eigentümer: Matthias Jansch.
Gesamtfläche: 88 ha, davon 70 ha Waldfläche.
Forstl. Nebenbetrieb: Sägewerk, Leopold Jansch, Leiter.

208

Agrargemeinschaft Kirchschlag in der Buckl. Weft.

Eigentümer: Agrargemeinschaft Kirchschlag.
Gesamtfläche: 194 ha, davon 180 ha Waldfläche, 164 ha
Eigenjagdfläche.
Personal: Franz Picher, Obmann, Kirchschlag, Hauptplatz 12.

Forstgut Johann Kolland, Gleibfeld.

Eigentümer: Johann Kolland, Wien 1, Börsegasse 9,
Tel. 0222-63 64 37.
Gesamtfläche: 155 ha, davon 155 ha Waldfläche, 155 ha
Eigenjagdfläche.
Personal: Ludwig Hruska, Verwalter.
Forstl. Nebenbetrieb: Harznutzung.

Peter Krumböck, Gutenstein-Klosteral 16.

Eigentümer: Peter und Marie Krumböck.
Gesamtfläche: 129 ha, davon 119 ha Waldfläche (51 ha
Schutzwald).

Kirche Lanzenkirchen, Tel. 02627-35518.

Eigentümer: Pfarrramt Lanzenkirchen.
Gesamtfläche: 60 ha, davon 60 ha Waldfläche.
Personal: Dechant Franz Zlka.

Dr. Gerhard Launsky, Forstgut, Zellenbach 1, Rohr im Geb.

Eigentümer: Dr. Gerhard Launsky, Wien 9, Nußdorferstr. 25.
Gesamtfläche: 334 ha, davon 319 ha Waldfläche, 334 ha
Eigenjagdfläche.
Personal: Johann Rodlhofer, Jäger.

Franz Leitner, Gutenstein, Längapiesing 5.

Eigentümer: Franz Leitner.
Gesamtfläche: 71 ha, davon 62 ha Waldfläche.

Josef Leitner, Rohr im Gebirge, Schacherhof.

Eigentümer: Josef Leitner.
Gesamtfläche: 95 ha, davon 86 ha Waldfläche (70 ha
Schutzwald).

209

Waldgenossenschaft Lembach, Lembach, P. Kirchschlag.

Eigentümer: Waldgenossenschaft Lembach.
Gesamtfläche: 67 ha, davon 67 ha Waldfläche.
Personl.: Franz Pürer, Obmann, Lembach 25.

Johann Leuthner, Gutenstein, Längspiesting 4.

Eigentümer: Johann Leuthner.
Gesamtfläche: 60 ha, davon 51 ha Waldfläche.

Wald- und Weidegenossenschaft Maierisdorf.

Eigentümer: Wald- und Weidegenossenschaft Maierisdorf.
Gesamtfläche: 155 ha, davon 52 ha Waldfläche, 155 ha
Eigenjagdfläche.
Personl.: Leopold Währer, Obmann, Maierisdorf.

M. de Maistre'sche Gutsverwaltung, Ebenfurth, Tel. 02624-246.

Eigentümer: Margarethe de Maistre, Karl Suttner, Achau.
Gesamtfläche: 487 ha, davon 131 ha Waldfläche, 167 ha
Eigenjagdfläche.
Personl.: Dipl. Ing. Hans Renzhofer, Verwalter, Johann
Lindbichler, Heger.

Gut Myrathof, Muggendorf-Thal 9.

Eigentümer: Ingeborg Hafenrichter, Wien 18, Czartoryskig. 45.
Gesamtfläche: 232 ha, davon 196 ha Waldfläche, 207 ha
Eigenjagdfläche.

Stephan Mayer, Muggendorf 9, Tel. 02632-343.

Eigentümer: Stephan Mayer.
Gesamtfläche: 148 ha, davon 137 ha Waldfläche.
Forstl. Nebenbetrieb: Sägewerk.

Gut Möltern, Krumbach.

Eigentümer: Fritz und Mathilde Hofmann.
Gesamtfläche: 191 ha, davon 78 ha Waldfläche, 245 ha
Eigenjagdfläche.

Münz'sche Forstverwaltung, Schloß Krumbach, Tel. 02647-237.

Eigentümer: Charlotte Münz und Mitbesitzer.
Gesamtfläche: 549 ha, davon 549 ha Waldfläche, 388 ha
Eigenjagdfläche.

210

Personl und Reviere: Walter Auer, Revierförster und Ver-
walter.
Reviere: Hauswald, Tannwald, Spitalwald, Ortsgraben,
Hochneukirchnerwald, Wolfsbichlwald, Reintalwald, G5ß-
wald.

Wald- und Weidegenossenschaft Muthmannsdorf.

Eigentümer: Wald- und Weidegenossenschaft Muthmanns-
dorf.
Gesamtfläche: 53 ha, davon 52 ha Waldfläche.
Personl.: Robert Hauke, Obmann, Muthmannsdorf.

Forstverwaltung Oed, Forsthaus Quarb, Post Ortmann.

Eigentümer: mg. Maria Immaculata Habsburg-Lothringen.
Personl.: Walter Pürkner, Verwalter, Franz Weiss, Ober-
förster.

Wald- und Weidegenossenschaft Ofenbach.

Eigentümer: Wald- und Weidegenossenschaft Ofenbach.
Gesamtfläche: 65 ha, davon 61 ha Waldfläche.
Personl.: Johann Stocker, Obmann, Ofenbach 4.

Josef Panzenböck, Pernitz, Feichtenbach.

Eigentümer: Josef Panzenböck.
Gesamtfläche: 100 ha, davon 90 ha Waldfläche.

Aloisia Postl, Gutenstein-Klostertal.

Eigentümer: Aloisia Postl.
Gesamtfläche: 91 ha, davon 77 ha Waldfläche.

Matthias Preis, Netting 12, Post Winzendorf, Tel. 02638-281.

Eigentümer: Matthias Preis.
Gesamtfläche: 200 ha, davon 173 ha Waldfläche, 128 ha
Eigenjagdfläche.

Personl.: Rupert Rerricher, Aufseher.

**Johann Raganitsch, Gut Saghof, Klostertal 20, Post Guten-
stein, Tel. 02634-255.**

Eigentümer: Johann Raganitsch.
Gesamtfläche: 258 ha, davon 241 ha Waldfläche, 241 ha
Eigenjagdfläche.
Personl.: Franz Seeböck, Revierjäger.

211

Leopold Rathner, Gutenstein-Vorderbruck 10.

Eigentümer: Leopold und Amalie Rathner.
Gesamtfläche: 78 ha, davon 60 ha Waldfläche (43 ha Schutzwald).

Forstl. Nebenbetrieb: Harznutzung.

Gut Reh Hof, Rohr im Gebirge.

Eigentümer: Renate Eckstein.
Gesamtfläche: 131 ha, davon 115 ha Waldfläche (8 ha Schutzwald), 131 ha Eigenjagdfläche.

Stiftswald Reichersberg in Hochwolkersdorf.

Eigentümer: Stift Reichersberg/Inn, O.Ö.
Gesamtfläche: 181 ha, davon 175 ha Waldfläche, 118 ha Eigenjagdfläche.
Personal: Ambros Handlchner, Pfarrer in Pitten, Leiter, Hans Pichler, Förster,

Anton Reischer, Muggendorf-Kreuth 1—2.

Eigentümer: Anton und Elisabeth Reischer.
Gesamtfläche: 154 ha, davon 111 ha Waldfläche, 149 ha Eigenjagdfläche.
Forstl. Nebenbetrieb: Harznutzung.

Franz Reischer, Muggendorf-Kreuth 1—2.

Eigentümer: Franz Reischer.
Gesamtfläche: 108 ha, davon 86 ha Waldfläche.

Riess'scher Forst- und Sägebetrieb, ehem. Harmer, Miesenbach, Tel. 02632-40514.

Eigentümer: Gertrude Riess.
Gesamtfläche: 522 ha, davon 508 ha Waldfläche (16 ha Schutzwald), 522 ha Eigenjagdfläche.
Personal: Dipl. Ing. Karl Riess, Hans Wieser, Forstwart.
Forstl. Nebenbetrieb: Sägewerk.

Forstgut der Kirche Rohr im Gebirge.

Eigentümer: Pfarre Rohr im Gebirge.
Gesamtfläche: 503 ha, davon 490 ha Waldfläche, 392 ha Eigenjagdfläche.
Personal: Ing. Josef Schneider, Wirtschaftsführer.

Pfarrfründe Rohr im Gebirge, Tel. 02634-20508.

Eigentümer: Pfarre Rohr im Gebirge.
Gesamtfläche: 99 ha, davon 93 ha Waldfläche.
Personal: Ing. Josef Schneider, Verwalter.

Karl Roth, Gutenstein-Zellenbach 4.

Eigentümer: Karl und Amalie Roth.
Gesamtfläche: 175 ha, davon 165 ha Waldfläche, 175 ha Eigenjagdfläche.

Rothermann'sche Forst- und Gutsinhabung Harrathof, Post Erlach a. d. Pitten, Tel. 02627-301.

Eigentümer: Oskar und Hubertus Rothermann.
Gesamtfläche: 147 ha, davon 86 ha Waldfläche, 162 ha Eigenjagdfläche.

Franz Ruess, Gutenstein 36.

Eigentümer: Franz Ruess.
Gesamtfläche: 79 ha, davon 68 ha Waldfläche.

Leopold Sallmannshofer, Rohr im Gebirge, Zellenbach 10, Telefon 02634-20594.

Eigentümer: Leopold Sallmannshofer.
Gesamtfläche: 148 ha, davon 123 ha Waldfläche (25 ha Schutzwald), 128 ha Eigenjagdfläche.
Forstl. Nebenbetrieb: Sägewerk.

Rudolf Sallmannshofer, Rohr im Gebirge, Steinpiesting 7.

Eigentümer: Rudolf Sallmannshofer.
Gesamtfläche: 156 ha, davon 138 ha Waldfläche, 156 ha Eigenjagdfläche.

Josef und Margarethe Schaupt-Reuscher, Muggendorf 4.

Eigentümer: Josef und Margarethe Schaupt-Reuscher.
Gesamtfläche: 129 ha, davon 124 ha Waldfläche (4 ha Schutzwald).
Forstl. Nebenbetrieb: Harznutzung.

Therese Schicker, Lanztenkirchen.

Eigentümer: Therese Schicker.
Gesamtfläche: 66 ha, davon 61 ha Waldfläche.

Franz Schiefer, Rohr im Gebirge, Zellenbach 3.

Eigentümer: Franz Schiefer.
Gesamtfläche: 122 ha, davon 115 ha Waldfläche, 122 ha Eigenjagdfläche.

Franz Schiefer, Rohr im Gebirge, Winsberg 7.

Eigentümer: Franz Schiefer.
Gesamtfläche: 130 ha, davon 118 ha Waldfläche, 130 ha Eigenjagdfläche.

Josef Schmiri, Muggendorf-Thal 8.

Eigentümer: Josef Schmiri.
Gesamtfläche: 117 ha, davon 93 ha Waldfläche.

Edwin Schrom, Rohr im Gebirge, Zellenbach 7.

Eigentümer: Edwin Schrom.
Gesamtfläche: 115 ha, davon 100 ha Waldfläche (60 ha Schutzwald), 212 ha Eigenjagdfläche.

Gertrude Schulze, Oed 102, Tel. 02632-318.

Eigentümer: Gertrude Schulze.
Gesamtfläche: 80 ha, davon 74 ha Waldfläche.

Elisabeth Schweiger, Rohr im Gebirge, Steinapfesting 3,

Telefon 02634-20511.

Eigentümer: Elisabeth Schweiger.
Gesamtfläche: 249 ha, davon 222 ha Waldfläche (77 ha Schutzwald), 250 ha Eigenjagdfläche.
Forstl. Nebenbetrieb: Sägewerk.

Florian Schweiger, Rohr im Gebirge, Steinapfesting 12.

Eigentümer: Florian, Karl, Aloisia, Elisabeth Schweiger, je $\frac{1}{4}$.
Gesamtfläche: 116 ha, davon 104 ha Waldfläche (38 ha Schutzwald), 116 ha Eigenjagdfläche.
Forstl. Nebenbetrieb: Köhlerei.

Josef Schweiger, Rohr im Gebirge, Gries 4, Tel. 02634-2016.

Eigentümer: Josef und Amalia Schweiger.
Gesamtfläche: 308 ha, davon 274 ha Waldfläche (50 ha Schutzwald), 285 ha Eigenjagdfläche.

214

**K. Schweiger u. J. Gruber, Nagelreit-Steinapfesting 19,
Post Rohr im Gebirge.**

Eigentümer: Konrad Schweiger, Johanna Schweiger, Johann Gruber, Emma Gruber.
Gesamtfläche: 167 ha, davon 150 ha Waldfläche, 167 ha Eigenjagdfläche.
Forstl. Nebenbetrieb: Sägewerk.

Wilhelm Schweiger, Rohr im Gebirge 18.

Eigentümer: Wilhelm Schweiger und Anna Schweiger.
Gesamtfläche: 130 ha, davon 112 ha Waldfläche, 130 ha Eigenjagdfläche.

Dr. Risa Seidner-Weiser, Pernitz-Petersberg 70.

Eigentümer: Dr. Risa Seidner-Weiser.
Gesamtfläche: 160 ha, davon 142 ha Waldfläche, 160 ha Eigenjagdfläche.

Herbert Seiser, Pfesting, Marktplatz 27, Tel. 02633-210.

Eigentümer: Herbert Seiser.
Gesamtfläche: 55 ha, davon 55 ha Waldfläche.

Ludwig Spreitzer, Gutenstein, Längapfesting 10.

Eigentümer: Ludwig Spreitzer.
Gesamtfläche: 163 ha, davon 155 ha Waldfläche (103 ha Schutzwald), 116 ha Eigenjagdfläche.

Juliane Stiffer, Rohr im Gebirge, Steinapfesting 10.

Telefon 02634-20509.

Eigentümer: Juliane Stiffer.
Gesamtfläche: 197 ha, davon 168 ha Waldfläche (127 ha Schutzwald), 158 ha Eigenjagdfläche.
Forstl. Nebenbetrieb: Köhlerei.

Erwin und Anna Strebinger, Gutenstein, Längapfesting 9.

Eigentümer: Erwin und Anna Strebinger.
Gesamtfläche: 142 ha, davon 125 ha Waldfläche (50 ha Schutzwald), 142 ha Eigenjagdfläche.

Eduard Thalhammer, Rohr im Gebirge, Steinapfesting 11.

Eigentümer: Eduard Thalhammer's Erben.
Gesamtfläche: 218 ha, davon 195 ha Waldfläche, 218 ha Eigenjagdfläche.
Forstl. Nebenbetrieb: Sägewerk.

215

Magdalena Thron, Rohr im Gebirge 22.

Eigentümer: Magdalena Thron.
Gesamtfläche: 132 ha, davon 116 ha Waldfläche (16 ha Schutzwald), 132 ha Eigenjagdfläche.

Philipp Waibnix'sche Gutsinhabung Schramböckhof, Klostertal, Post Gutenstein.

Eigentümer: Philipp Waibnix, Wien 1, Schottenring 13, Dr. Kurt Waibnix.
Gesamtfläche: 114 ha, davon 100 ha Waldfläche, 116 ha Eigenjagdfläche.
Personal: Peter Krumböck, Revierjäger.

Wald- und Weidgenossenschaft Walpersbach in Walpersbach, Post Erlach.

Eigentümer: Wald- und Weidgenossenschaft Walpersbach.
Gesamtfläche: 101 ha, davon 63 ha Waldfläche.
Personal: Matthias Herzog, Obmann, Walpersbach 10.

Johann mj. und Maria mj. Wallner, Rohr im Gebirge, Steinpiesting 9.

Eigentümer: Johann mj. und Maria mj. Wallner.
Gesamtfläche: 104 ha, davon 77 ha Waldfläche.

Josef Weghofer's Nachfolger, Oed 103.

Eigentümer: Johann Weghofer, Wien 3, Hagemüllerg. 31, Telefon 72.25.01.
Gesamtfläche: 89 ha, davon 80 ha Waldfläche.

Gut Wegscheid des Benediktinerstiftes Lambach, Gutenstein 12, Tel. 02634-238.

Eigentümer: Benediktinerstift Lambach.
Gesamtfläche: 787 ha, davon 675 ha Waldfläche (77 ha Schutzwald), 814 ha Eigenjagdfläche.
Personal: Walter Wiesberger, Verwalter, Friedrich Willisch, Jäger.

Wr. Neustädter Armen- und Bürgerspitalstiftung, Forstverwaltung, Tel. 02622-3531 bis 3535.

Eigentümer: Wr. Neustädter Armen- und Bürgerspitalstiftung.
Gesamtfläche: 173 ha, davon 171 ha Waldfläche, 125 ha Eigenjagdfläche.

Personal und Reviere: Dipl. Ing. Franz Leib, Forstdirektor, Revier Katzelsdorf-Ofenbach; Hermann Widholm, Revierförster.

Forstverwaltung Wr. Neustadt der Österr. Bundesforste, Wr. Neustadt, Maria-Theresien-Ring 3, Tel. 02622-3126.

Eigentümer: Republik Österreich.
Gesamtfläche: 2774 ha, davon 2562 ha Waldfläche (212 ha Schutzwald).
Personal und Reviere: Dipl. Ing. Hans Kerschbaum, Forstmeister, Adolf Heigl, Kanzleiförster.
Revier Lichtenwörth: Josef Zöhner, Oberförster; Revier Ofenbach: Alois Rieck, Oberförster; Revier Urgersbach: Hermann Schauer, Revierförster; Revier Nalßwald: Ernst Tauchhammer, Revierförster; Revier Nalßwald: Ernst Zech, Forstwart; Revier Wr. Neustadt: Ernst Zech, Forstwart; adjunkti.

Stadtgemeinde Wr. Neustadt, Städtische Forste, Telefon 02622-3531 bis 3535.

Eigentümer: Stadtgemeinde Wr. Neustadt.
Gesamtfläche: 1446 ha, davon 1368 ha Waldfläche (41 ha Schutzwald), 1546 ha Eigenjagdfläche.
Personal und Reviere: Dipl. Ing. Franz Leib, Forstdirektor, Reviere Großer Föhrenwald, Heide und Welkersdorfer Wald; Karl Ofenböck, Forstfachinspektor; Revier Kleiner Föhrenwald: Matthias Rodax, Revierjäger; Revier Stadtwald Katzelsdorf und Ofenbach: Hermann Widholm, Revierförster.

Florian Wieser, Rohr im Gebirge, Steinpiesting 18.

Eigentümer: Florian Wieser.
Gesamtfläche: 84 ha, davon 58 ha Waldfläche (5 ha Schutzwald).

Käthe Wieser, Gutenstein-Zellenbach 5, Tel. 02634-290.

Eigentümer: Käthe Wieser.
Gesamtfläche: 136 ha, davon 126 ha Waldfläche, 136 ha Eigenjagdfläche.

Peter Wieser, Rohr im Gebirge 23.

Eigentümer: Peter Wieser.
Gesamtfläche: 74 ha, davon 60 ha Waldfläche.
Forstl. Nebenbetriebe: Sägewerk, Köhlerei.

Agrargemeinschaft Wiesmath.

Eigentümer: Agrargemeinschaft Wiesmath.
Gesamtfläche: 104 ha, davon 92 ha Waldfläche.
Personl: Anton Mayer, Obmann, Wiesmath 57.

Waldgut Wiesmath, Tel. 02645-22517.

Eigentümer: Dr. Fritz A. Stelzer, Maria Wollmann.
Gesamtfläche: 620 ha, davon 620 ha Waldfläche, 443 ha
Eigenjagdfläche.
Personl: Franz Wanzenböck, Revierförster, Wiesmath.

Josef Wilsch, Gutenstein, Klasterntal 25.

Eigentümer: Josef und Viktoria Wilsch.
Gesamtfläche: 70 ha, davon 66 ha Waldfläche (45 ha
Schutzwald).

Forstverwaltung Blanca Wurmbrand, Frohsdorf, Post Lanzenkirchen, Tel. 02627-40502.

Eigentümer: Blanca Wurmbrand.
Gesamtfläche: 360 ha, davon 338 ha Waldfläche, 473 ha
Eigenjagdfläche.
Personl: Alois Trokwanitsch, Forst- und Gutsverwalter i. R.

Josef Zagler, Gutenstein-Länggpesting 6.

Eigentümer: Josef und Anna Zagler.
Gesamtfläche: 96 ha, davon 91 ha Waldfläche.

Waldgenossenschaft Zillingdorf I in Zillingdorf.

Eigentümer: Waldgenossenschaft Zillingdorf.
Gesamtfläche: 379 ha, davon 366 ha Waldfläche, 379 ha
Eigenjagdfläche.
Personl: Josef Wulfisch, Obmann, Zillingdorf 55.

Waldgut Zinsenstein, Gutenstein.

Eigentümer: Heinrich Karl.
Gesamtfläche: 296 ha, davon 286 ha Waldfläche (147 ha
Schutzwald), 296 ha Eigenjagdfläche.

Florian Zöchling, Rohr im Gebirge, Zellenbach 9, Telefon 02634-20506.

Eigentümer: Florian Zöchling.
Gesamtfläche: 116 ha, davon 95 ha Waldfläche (25 ha
Schutzwald), 115 ha Eigenjagdfläche.

Florian und Herma Zöchling, Rohr im Gebirge 19.

Eigentümer: Florian und Herma Zöchling.

218

Gesamtfläche: 117 ha, davon 101 ha Waldfläche (56 ha
Schutzwald), 117 ha Eigenjagdfläche.

Waldgut Zugmayer, Waldegg an der Piesting, Telefon 02633-283.

Eigentümer: Hilde Zugmayer-Preleithner.
Gesamtfläche: 149 ha, davon 124 ha Waldfläche (38 ha
Schutzwald), 63 ha Bannwald, 149 ha Eigenjagdfläche.
Personl: Gustav Schöpke, Verwalter.

Forstgut Erwin Zugmayer, Waldegg an der Piesting, Telefon 02633-283.

Eigentümer: Maria und Helga Zugmayer.
Gesamtfläche: 179 ha, davon 159 ha Waldfläche, 179 ha
Eigenjagdfläche.
Personl: Franz Hauer.

Franz Zwinz, Gutenstein-Länggpesting 7.

Eigentümer: Franz Zwinz.
Gesamtfläche: 127 ha, davon 117 ha Waldfläche, 127 ha
Eigenjagdfläche.
Forstl. Nebenbetrieb: Sägewerk.

FORSTEINRICHTUNG LUTTBILDAUSWERTUNG

durch das
WALDWIRTSCHAFTSBÜRO

der Studien- und Beratungsgesellschaft
österreichischer Waldbesitzer Ges. m. b. H.

WIEN I, JOHANNESGASSE 15
Tel. 52 86 29



219

BEZIRKSFORSTINSPEKTION ZWETTL

Agrargemeinschaft Alt-Melon, Post Arbesbach.

Eigentümer: Agrargemeinschaft Alt-Melon.
Gesamtfläche: 168 ha, davon 163 ha Waldfläche, 168 ha Eigenjagdfläche.

Personl: Josef Haider, Obmann, Alt-Melon 9.

Forstverwaltung Altzinger, Arbesbach, Tel. 5.

Eigentümer: Fam. Altzinger (17 versch. Besitzer).
Gesamtfläche: 643 ha, davon 601 ha Waldfläche (10 ha Schutzwald), 450 ha Eigenjagdfläche.

Personl: Dipl. Ing. Robert Renner, Forstverwalter.

Agrargenossenschaft Biberschlagn.

Eigentümer: Agrargenossenschaft Biberschlagn.
Gesamtfläche: 68 ha, davon 58 ha Waldfläche (10 ha Schutzwald, 48 ha Bannwald).

Agrargemeinschaft Eisenreith, Post Kottes.

Eigentümer: Agrargemeinschaft Eisenreith.
Gesamtfläche: 80 ha, davon 63 ha Waldfläche.
Personl: Leopold Deisenberger, Eisenreith.

Adolf Frühwirth, Gut Kirchberg a. d. Wild, Tel. 1.

Eigentümer: Adolf Frühwirth.
Gesamtfläche: 246 ha, davon 94 ha Waldfläche.

Habsburg-Lothringensches Forstamt Gutenbrunn.

Siehe BfI Melk.

Agrargemeinschaft Haselberg.

Eigentümer: Agrargemeinschaft Haselberg.
Gesamtfläche: 73 ha, davon 60 ha Waldfläche.

Heeres-Land- und Forstwirtschaftsverwaltung Allentsteig,

Allentsteig, Hameringgasse 199, Tel. 170.
Eigentümer: Republik Österreich, Bundesministerium für Landesverteidigung.
Gesamtfläche: 16.317 ha, davon 4.872 ha Waldfläche, 16.317 ha Eigenjagdfläche.

Personal und Reviere: Dipl. Ing. Dr. Richard Spiss, Direktor und Forstwirtschaftsführer, Allentsteig, Dipl. Ing. Ferdinand

Hausstein, Dipl. Ing. Rudolf Diem, Heinrich Hiemetzberger, Forstadjunkt, Karl Russ jun, Forstadjunkt.

Revier Allentsteig: Herbert Gamauf, Revierförster; Revier Allwang: Daniel Schneeweiß, Revierförster, Karl Russ sen., Forstaufseher; Revier Edelbach: Otto Limbeck, Oberförster,

Walter Böhm, Förster; Revier Gerottan: Johann Steiner, Oberförster, Leopold Spannagl, Förster; Revier Heinrichs:

Ludwig Margel, Oberförster, Hans Müller, Förster, Walter Trsek, Revierfänger; Revier Steinbach: Bernhard Böhm, Oberförster, Franz Pöhl, Förster.

Betrieb Hirschenschlag, Tel. Waldhausen 6.

Eigentümer: Dr. Max Thurn.
Gesamtfläche: 238 ha, davon 238 ha Waldfläche, 200 ha Eigenjagdfläche.

Revier Hirschenschlag: Franz Kabelka, Oberförster.

Forst- und Gutsverwaltung Langschlag-Kehrbach, Hubertus Lazarini, Post Langschlag, Tel. 8.

Eigentümer: Hubertus Lazarini.
Gesamtfläche: 594 ha, davon 443 ha Waldfläche, 507 ha Eigenjagdfläche.
Revier Langschlägerwald und Kehrbach: Hugo Karl, Förster, Anton Pertl, Heger.

Lazarini'sche Forst- und Gutsverwaltung Rosenau, Schickenhof 5, Post Zwettl, Tel. Zwettl 528.

Eigentümer: Ludwig Lazarini.
Gesamtfläche: 382 ha, davon 151 ha Waldfläche, 382 ha Eigenjagdfläche.

Agrargenossenschaft Lugendorf, Post Sallingberg.

Eigentümer: Agrargenossenschaft Lugendorf.
Gesamtfläche: 57 ha, davon 56 ha Waldfläche.
Personl: Richard Walter, Obmann, Lugendorf 1.

Elsa Thurn'scher Forstbetrieb Loschberg, Tel. Waldhausen 6.

Eigentümerin: Elsa Thurn.
Gesamtfläche: 300 ha, davon 300 ha Waldfläche.
Personl und Reviere: Dipl. Forstwirt Ing. Philipp Thurn, Rastenberg.

Revier Loschberg: Franz Kabelka, Oberförster, Franz Krpoun, Waldaufseher.

Ing. Philipp Thurnsche Forstverwaltung Rastenberg, Tel. Rastenfeld 25.

Eigentümer: Dipl. Forstwirt Ing. Philipp Thurn.

Gesamtfläche: 649 ha, davon 646 ha Waldfläche (77 ha Schutzwald), 598 ha Eigenjagdfläche.

Revier Rastenberg: Franz Pointinger, Oberförster, Revier Lichtenfels: Franz Pointinger, Oberförster, Josef Kolm, Waldaufseher, Revier Golbrechts: Franz Kabelka, Oberförster, Franz Krpoun, Waldaufseher.

Traun'sches Forstamt, Rapottenstein, Tel. 1.

Eigentümer: Dr. Ferdinand Abersperg und Traun.

Gesamtfläche: 3064 ha, davon 2884 ha Waldfläche (30 ha Schutzwald), 3017 ha Eigenjagdfläche.

Personal und Reviere: Dipl. Ing. Gebhard Kranz, Forstmeister, Ing. Edwin Beigl, Rentmeister, Leopold Podstatzky-Lichtenstein, Forstkontrollor, Johann Friedrickkeit, Forstadjunkt, Rudolf Schoder, Forstadjunkt, Franz Kroiher, Forstadjunkt, Herta Haslinger, Kanzleiangestellte.

Revier Grainbrunn: Willibald Gangl, Revierförster; Revier Nagelhof: Ernst Mayer, Revierförster; Revier Perlenschlag: Gerhard Wohlmann, Forstverwalter, Franz Steinbauer, Revierförster; Revier Rapottenstein: Josef Umgeher, Revierförster, Josef Knoll, Heger, Karl Binder, Torwart und He-ger; Revier Weidenegg: Offried Edelmüller, Revierförster.

Agrargemeinschaft Traunstein.

Eigentümer: Agrargemeinschaft Traunstein.

Gesamtfläche: 77 ha, davon 77 ha Waldfläche.

Personal: Franz Bauer, Obmann, Traunstein 30.

Land- und Forstwirtschaft Adolf Wessely, Dietrichsbach 1, Post Arbesbach.

Eigentümer: Adolf Wessely.

Gesamtfläche: 123 ha, davon 75 ha Waldfläche, 123 ha Eigenjagdfläche.

Windkog'sche Stipendienstiftung für Niederösterreich, Forstamt Ottenstein, Zwettl, Am Stutzenberg 1, Tel. Zwettl 311.

Lehrforstamt des Amtes der nö. Landesregierung.

Eigentümer: Windkog'sche Stipendienstiftung für Nieder-österreich.

Gesamtfläche: 3112 ha, davon 1900 ha Waldfläche (152 ha Schutzwald), 3112 ha Eigenjagdfläche.

Personal und Reviere: Dipl. Ing. Edmund Teufel, Oberforstmeister, 1 Lehrforstakademiker.

Revier Dobra: Alois Berger, Revierförster; Revier Flachau: Richard Roetzel, Revierförster; Revier Ottenstein: Josef Wolbart, Revierförster, 2 Lehrforstadjunkten.

Forstliche Nebenbetriebe: Stauseenfischerei und Teichwirtschaft, Anton Bauer, Fischmeister, Zierings bei Ottenstein.

Forstverwaltung Zwettl der Österr. Bundesforste, Pöggstall 1, Tel. 2.

Eigentümer: Republik Österreich.

Gesamtfläche: 3259 ha, davon 3190 ha Waldfläche (69 ha Schutzwald).

Personal und Reviere: Dipl. Ing. Leopold Hartig, Forstmeister, Werner Marko, Kanzleiförster; Revier Rosenau: Adolf Trieb, Revierförster; Revier Vitis: Herbert Walcher, Revierförster; Revier Lengeneid: Georg Welsner, Revierförster; Revier Senttenberg-Meislingeramt: August Wolf, Revierförster, Wilhelm Topf, Forstwart; Revier Zwettl: Alfred Topf, Revierförster.

Sparkasse der Stadt Zwettl, Tel. 466.

Eigentümer: Sparkasse der Stadt Zwettl.

Gesamtfläche: 162 ha, davon 86 ha Waldfläche, 132 ha Eigenjagdfläche.

Personal: Gottfried Wieser, Forst-Fachoberinspektor, Zwettl, Propststal 2.

Stadtgemeinde Zwettl, Tel. 415.

Eigentümer: Stadtgemeinde Zwettl.

Gesamtfläche: 137 ha, davon 92 ha Waldfläche (3 ha Bannwald).

Revierleiter: Gottfried Wieser, Forst-Fachoberinspektor i. R., Zwettl, Propststal 2.

Waldamt des Stiftes Zwettl, Post Stift Zwettl, Tel. 391.

Eigentümer: Zisterziensersstift Zwettl.

Gesamtfläche: 2785 ha, davon 2432 ha Waldfläche, 2200 ha Eigenjagdfläche.

Personal und Reviere: Dipl. Ing. Herbert Grulich, Forstmeister, Hermann Stark, Siegfried Pöll.

Revier Stift Zwettl: Heinrich Rustler, Revierförster, Johann Meller, Waldheger; Revier Ratschenhof: Walter Kotrempa, Revierförster, Johann Lugmayer, Forstpraktikant; Revier Ritzmannshof: Alfred Apfalter, Revierförster, Josef Steiningner, Forstadjunkt, Josef Rechberger, Forstpraktikant; Revier Heubach: Heinrich Schindler, Revierförster, Robert Gersbauer, Waldheger.

Forstl. Nebenbetriebe: Sägewerk Stift Zwettl, Franz Fischer, Sägemeister; Fischerei, Ferdinand Pichler, Fischmeister.

Wien

BEZIRKSFORSTINSPEKTION WIEN

Kahlenberg Ges. m. b. H., Wien 1, Rathausstr. 4, Forstl. Verwaltung Forstverwaltung Neuwaldegg-Sievering der Stadt Wien, Tel. 0222-42 23 83.

Eigentümer: Kahlenberg Ges. m. b. H., Wien 1, Rathausstr. 4, Gesamtfläche: 224 ha, davon 185 ha Waldfläche, 273 ha Eigenjagdfläche.

Personal: Dipl. Ing. Johann Adler, Forstrotf, Josef Goumannmüller, Förster.

Forstverwaltung Lainz der Stadt Wien, Wien 13, Hermesvilla, Tel. 0222-82 54 10.

Eigentümer: Stadt Wien, Gesamtfläche: 3474 ha, davon 2940 ha Waldfläche, 3883 ha Eigenjagdfläche.

Personal und Reviere: Ing. Robert Minich, Oberforstmeister, Johann Wendi, Förster.

Revier Lainz: Franz Bäck, Förster, Johann Nirschl, Forstaufseher; Revier Hirschgstamm: Johann Kleinhofer, Förster, Franz Lauscher, Forstadjunkt, Walter Eggl, Forstaufseher; Revier Hütteldorf: Wilhelm Savdl, Oberförster, Karl Schweinhammer, Forstaufseher; Revier Purkersdorf: Wilhelm Savdl, Oberförster, Ernst Köllner, Forstaufseher.

Forstverwaltung Lobau der Stadt Wien, Gr. Enzersdorf, Elisabethstraße 17, Tel. Gr. Enzersdorf 53.

Eigentümer: Stadt Wien, Gesamtfläche: 1703 ha, davon 954 ha Waldfläche, 2613 ha Eigenjagdfläche

Personal und Reviere: Dipl. Ing. Hubert Haunold, Forstrotf, Friedrich Kohl, Forstadjunkt, Revier Lobau: Alois Neubauer, Förster, Karl Rotter, Forstadjunkt; Revier Mannswörth: Franz Wallaschek, Oberförster, Johann Pilhal, Forstaufseher.

Forstverwaltung Neuwaldegg der Österr. Bundesforste, Wien 17, Neuwaldeggerstraße 48, Tel. 0222-66 31 22.

Eigentümer: Republik Österreich, Gesamtfläche: 2975 ha, davon 2975 ha Waldfläche.

Jede Art von Drucksorten
in erstklassiger Qualität
rasch und preisgünstig

BUCHDRUCKEREI

H. & L. MENZEL

WIEN 12, SCHONBRUNNER SCHLOSS-STR. 25

TELEFON 83 63 97

Personal und Reviere: Dipl. Ing. Hans Wachtel, Forstmeister, Hubert Kolar, Kanzielförster.
Revier Kierling: Karl Pucher, Revierförster; Revier Weidlingbach: Franz Dier, Oberförster-Ing.; Revier Exelberg: Pius Richter, Oberförster; Revier Kasgraben: Ernst Sikora, Oberförster; Revier Hainbach: Wilhelm Michl, Oberförster; Revier Neuwaldegg: Wilhelm Solka, Revierförster, Karl-Heinz Schimansky.

Forstverwaltung Neuwaldegg-Sievering der Stadt Wien, Wien 17, Exelberg 31, Tel. 0222-66 15 53.

Eigentümer: Stadt Wien.
Gesamtfläche: 1141 ha, davon 921 ha Waldfläche, 1390 ha Eigenjagdfläche.

Personal und Reviere: Dipl. Ing. Johann Adler, Forstrot, Franz Müller, Oberförster.
Revier Sievering: Josef Gaumannmüller, Förster; Revier Neuwaldegg-Hadersdorf: Josef Spanblöchl, Förster, Oskar Stoboda, Forstrotfseher.

Gutsverwaltung St. Peter, Wien 17, Rupertusplatz 5, Tel. 0222-66 25 96.

Eigentümer: Stift St. Peter, Salzburg.

Gesamtfläche: 71 ha, davon 71 ha Waldfläche, 71 ha Eigenjagdfläche (bei Gemeindejagd Dornbach).
Personal: Leopold Rottensteiner.

Forstrevier des Stiftes Schotten, Wien 17, Amundsenstr. 3, Telefon 0222-63 85 06.

Eigentümer: Stift Schotten, Kammeramt, Wien 1, Freyung 6.
Gesamtfläche: 466 ha, davon 440 ha Waldfläche, 466 ha Eigenjagdfläche.

Revier Sigmundshof: Kurt Schlesinger, Revierleiter, Walter Schlesinger, Forstrotfseher.

Stockert-Sjögren-Wittgenstein'sche Forstverwaltung, Wien 23, Kalksburg, Jägerweg 2, Tel. 0222-86 90 544.

Eigentümer: Clara Sjögren-Wittgenstein, Fritz Lothar Stockert, Dipl. Ing. Johanna Auer, Dipl. Ing. Ludwig Stockert, Dipl. Ing. Franz Stockert, Dr. Marianne Stockert, Paul Stockert, Elisabeth Stockert, Therese Stockert.


Gesamtfläche: 422 ha, davon 370 ha Waldfläche, 662 ha Eigenjagdfläche.

Personal: Ing. Rudolf Schablitzky, Forstverwalter, Otto Kamp-rath, Forstrotfseher.

Mehrertrag
im
Maisanbau

durch Unkrautbekämpfung

mit
Gesaprim®



Gegen Unkräuter im Getreide: **HEDAPUR**
Bei Ihrer Genossenschaft und im Fachhandel
erhältlich
Auskunft und Beratung kostenlos durch
F. Joh. KWIZDA - Abt. Pflanzenschutz
Wien 1, Dr. Karl Lueger Ring 6

Burgenland

BEZIRKSFORSTINSPEKTION BURGENDLAND-NORD

(Pol. Bezirke Eisenstadt, Mattersburg, Neusiedl/See, Oberpullendorf)

Pol. Bezirk Eisenstadt

Urbargemeinde Breitenbrunn.

Eigentümer: Urbargemeinde Breitenbrunn.

Gesamtfläche: 401 ha, davon 321 ha Waldfläche, 401 ha Eigenjagdfläche.

Personal: Dipl. Ing. Grebacher, Oberforstrat, Markus Frisenbichler.

Urbargemeinde Donnerskirchen.

Eigentümer: Urbargemeinde Donnerskirchen.

Gesamtfläche: 260 ha, davon 202 ha Waldfläche, 246 ha Eigenjagdfläche.

Personal: Dipl. Ing. Grebacher, Oberforstrat, Alois Pfalz.

Forstgut Diözese Eisenstadt, Tel. 02682-2525.

Eigentümer: Diözese Eisenstadt.

Gesamtfläche: 170 ha, davon 170 ha Waldfläche, 170 ha Eigenjagdfläche.

Personal: Konsistorialrat Johann Breitkopf, Direktor, Wilhelm Schwarz.

Freistadt Eisenstadt, „Stadtgemeinde Eisenstadt“, Tel. 02682-2507.

Eigentümer: Freistadt Eisenstadt, „Stadtgemeinde Eisenstadt“.

Gesamtfläche: 180 ha, davon 92 ha Waldfläche.

Personal: Johann Schuboschitz, Alois Lichtscheidl.

Dr. Paul Esterhazy'sche Güterdirektion, Eisenstadt, Esterhazyplatz 5, Tel. 02682-2823.

Leiter: Dipl. Ing. Julius Csotroy, Dipl. Ing. Franz Perlatki.

Dr. Paul Esterhazy'sche Forstverwaltung, Eisenstadt, Tel. 02682-2823.

Eigentümer: Dr. Paul Esterhazy.

Gesamtfläche: 6292 ha, davon 5976 ha Waldfläche, 6292 ha Eigenjagdfläche.

228

Personal und Reviere: Dipl. Ing. Dr. Hubert Hoos, Franz Fosing, Oberförster.

Revier Breitenbrunn: Franz Dvorak, Revierförster; Revier Donnerskirchen: Johann Gmász, Oberförster; Revier Tiergarten I: (Gemeinde St. Georgen) Adalbert Zsmorits, Oberförster; Revier Tiergarten II: (Gemeinde Schützen) Paul Frank, Revierförster; Revier Joachimskapelle: Wilhelm Warschitz, Revierförster; Revier Loreitto: Franz Roller, Revierförster; Revier Armenseelentafel: Johann Hoffmann, Revierförster; Revier Hornstein: Johann Wolf, Revierförster.

Urbargemeinde Hornstein.

Eigentümer: Urbargemeinde Hornstein.

Gesamtfläche: 406 ha, davon 336 ha Waldfläche, 406 ha Eigenjagdfläche.

Personal: Dipl. Ing. Grebacher, Oberforstrat, Leopold Wolf.

Urbargemeinde Klingenbach.

Eigentümer: Urbargemeinde Klingenbach.

Gesamtfläche: 174 ha, davon 127 ha Waldfläche, 174 ha Eigenjagdfläche.

Personal: Dipl. Ing. Grebacher, Oberforstrat, Wilhelm Schwarz.

Urbargemeinde Kleinhöflein.

Eigentümer: Urbargemeinde Kleinhöflein.

Gesamtfläche: 302 ha, davon 300 ha Waldfläche, 302 ha Eigenjagdfläche.

Personal: Dipl. Ing. Grebacher, Oberforstrat, Johann Titzer.

Urbargemeinde Leithaprodersdorf.

Eigentümer: Urbargemeinde Leithaprodersdorf.

Gesamtfläche: 112 ha, davon 52 ha Waldfläche.

Personal: Dipl. Ing. Grebacher, Oberforstrat.

Agrargemeinschaft Mörbisch.

Eigentümer: Agrargemeinschaft Mörbisch.

Gesamtfläche: 149 ha, davon 144 ha Waldfläche, 149 ha Eigenjagdfläche.

Personal: Dipl. Ing. Grebacher, Oberforstrat.

229

Urbargemeinde Oggau.

Eigentümer: Urbargemeinde Oggau.
Gesamtfläche: 201 ha, davon 200 ha Waldfläche, 201 ha Eigenjagdfläche.
Personal: Dipl. Ing. Grebacher, Oberforstrat, Ferdinand Bauer, Förster.

Urbargemeinde Osip.

Eigentümer: Urbargemeinde Osip.
Gesamtfläche: 304 ha, davon 303 ha Waldfläche, 304 ha Eigenjagdfläche.
Personal: Dipl. Ing. Grebacher, Oberforstrat, Ferdinand Bauer, Förster.

Urbargemeinde Purbach.

Eigentümer Urbargemeinde Purbach.
Gesamtfläche: 248 ha, davon 187 ha Waldfläche.
Personal: Dipl. Ing. Grebacher, Oberforstrat, Ferdinand Bauer, Förster.

Waldgut Nikolaus Reinprecht, Eisenstadt, Tel. 02682-2641.

Eigentümer: Nikolaus Reinprecht.
Gesamtfläche: 59 ha, davon 59 ha Waldfläche.

Urbargemeinde St. Margarethen.

Eigentümer: Urbargemeinde St. Margarethen.
Gesamtfläche: 611 ha, davon 604 ha Waldfläche, 611 ha Eigenjagdfläche.
Personal: Dipl. Ing. Grebacher, Oberforstrat, Franz Schuster, Förster.

Urbargemeinde Schützen a. Gebirge.

Eigentümer: Urbargemeinde Schützen a. Gebirge.
Gesamtfläche: 311 ha, davon 270 ha Waldfläche, 282 ha Eigenjagdfläche.
Personal: Dipl. Ing. Grebacher, Oberforstrat, Otto Geze.

Urbargemeinde Siegendorf.

Eigentümer: Urbargemeinde Siegendorf.
Gesamtfläche: 438 ha, davon 313 ha Waldfläche, 438 ha Eigenjagdfläche.
Personal: Dipl. Ing. Grebacher, Oberforstrat.

Urbargemeinde Steinbrunn.

Eigentümer: Urbargemeinde Steinbrunn.
Gesamtfläche: 93 ha, davon 53 ha Waldfläche.
Personal: Dipl. Ing. Grebacher, Oberforstrat.

Urbargemeinde Stotzing.

Eigentümer: Urbargemeinde Stotzing.
Gesamtfläche: 103 ha, davon 79 ha Waldfläche.
Personal: Dipl. Ing. Grebacher, Oberforstrat, Ruppert Roller.

Urbargemeinde Wimpassing.

Eigentümer: Urbargemeinde Wimpassing.
Gesamtfläche: 123 ha, davon 68 ha Waldfläche.
Personal: Dipl. Ing. Grebacher, Oberforstrat, Leopold Wolf.

Urbargemeinde Zagersdorf.

Eigentümer: Urbargemeinde Zagersdorf.
Gesamtfläche: 154 ha, davon 98 ha Waldfläche, 154 ha Eigenjagdfläche.
Personal: Dipl. Ing. Grebacher, Oberforstrat, Wilhelm Schwarz.

Urbargemeinde Zillingtal.

Eigentümer: Urbargemeinde Zillingtal.
Gesamtfläche: 282 ha, davon 273 ha Waldfläche, 282 ha Eigenjagdfläche.
Personal: Dipl. Ing. Grebacher, Oberforstrat, Josef Hutter.

Pol. Bezirk Mattersburg

Urbargemeinde Baumgarten.

Eigentümer: Urbargemeinde Baumgarten.
Gesamtfläche: 175 ha, davon 172 ha Waldfläche, 162 ha Eigenjagdfläche.
Personal: Dipl. Ing. Friedrich Grebacher, Oberforstrat, Johann Scherfberger, Oberforster.

Urbargemeinde Drabburg.

Eigentümer: Urbargemeinde Drabburg.
Gesamtfläche: 140 ha, davon 137 ha Waldfläche, 140 ha Eigenjagdfläche.
Personal: Dipl. Ing. Friedrich Grebacher, Oberforstrat, Johann Scheffberger, Oberförster.

Dr. Paul Esterhazy'sche Forstverwaltung Sauerbrunn, Tel. 02625-218.

Eigentümer: Dr. Paul Esterhazy.
Gesamtfläche: 3491 ha, davon 3370 ha Waldfläche, 3604 ha Eigenjagdfläche.
Personal und Reviere: Ing. Erich Sedlacek, Forstverwalter, Hermann Kosina, Förster, Kanzleibeamter.
Revier Sauerbrunn: Johann Frösch, Förster; Revier Wiesen: August Kohl, Förster; Revier Neustift: Matthias Rathmann; Revier Siegraben: Hermann Wolf, Förster; Revier Tschurndorf: Stefan Riedl, Förster; Revier Selica: Martin Pekovits, Förster.

Urbargemeinde Forchtenau.

Eigentümer: Urbargemeinde Forchtenau.
Gesamtfläche: 101 ha, davon 95 ha Waldfläche.
Personal: Dipl. Ing. Friedrich Grebacher, Oberforstrat.

Urbargemeinde Krensdorf.

Eigentümer: Urbargemeinde Krensdorf.
Gesamtfläche: 123 ha, davon 102 ha Waldfläche.
Personal: Dipl. Ing. Friedrich Grebacher, Oberforstrat.

Urbargemeinde Loipersbach.

Eigentümer: Urbargemeinde Loipersbach.
Gesamtfläche: 103 ha, davon 103 ha Waldfläche.
Personal: Dipl. Ing. Friedrich Grebacher, Oberforstrat.

Urbargemeinde Marz.

Eigentümer: Urbargemeinde Marz.
Gesamtfläche: 411 ha, davon 393 ha Waldfläche, 411 ha Eigenjagdfläche.
Personal: Dipl. Ing. Friedrich Grebacher, Oberforstrat, Matthias Grath, Oberförster.

232

Urbargemeinde Mattersburg.

Eigentümer: Urbargemeinde Mattersburg.
Gesamtfläche: 446 ha, davon 426 ha Waldfläche, 425 ha Eigenjagdfläche.
Personal: Dipl. Ing. Friedrich Grebacher, Oberforstrat, Franz Reifmüller, Förster.

Agrargemeinschaft Neudörf.

Eigentümer: Agrargemeinschaft Neudörf.
Gesamtfläche: 72 ha, davon 68 ha Waldfläche.
Personal: Dipl. Ing. Friedrich Grebacher, Oberforstrat, Johann Elian.

Urbargemeinde Neudörf.

Eigentümer: Urbargemeinde Neudörf.
Gesamtfläche: 74 ha, davon 68 ha Waldfläche.
Personal: Dipl. Ing. Friedrich Grebacher, Oberforstrat.

Gutsverwaltung Patzenhofer, Drassburg, Tel. 02686-201.

Eigentümer: Herbert Patzenhofer.
Gesamtfläche: 391 ha, davon 126 ha Waldfläche, 391 ha Eigenjagdfläche.
Personal: Johann Scheffberger, Förster.

Urbargemeinde Pöttelsdorf.

Eigentümer: Urbargemeinde Pöttelsdorf.
Gesamtfläche: 180 ha, davon 169 ha Waldfläche.
Personal: Dipl. Ing. Friedrich Grebacher, Oberforstrat, Johann Zaritsch.

Urbargemeinde Pötsching.

Eigentümer: Urbargemeinde Pötsching.
Gesamtfläche: 235 ha, davon 178 ha Waldfläche, 178 ha Eigenjagdfläche.
Personal: Dipl. Ing. Friedrich Grebacher, Oberforstrat, Josef Hutter.

Urbargemeinde Rohrbach.

Eigentümer: Urbargemeinde Rohrbach.
Gesamtfläche: 387 ha, davon 380 ha Waldfläche, 280 ha Eigenjagdfläche.
Personal: Dipl. Ing. Friedrich Grebacher, Oberforstrat, Matthias Landl.

233

Kurort A. G. Sauerbrunn, Tel. 02625-247.

Eigentümer: Kurort A. G. Sauerbrunn.

Gesamtfläche: 50 ha, davon 50 ha Waldfläche.

Personl.: Ing. Erich Sedlacek, Forstverwalter.

Urbargemeinde Schattendorf.

Eigentümer: Urbargemeinde Schattendorf.

Gesamtfläche: 271 ha, davon 230 ha Waldfläche, 259 ha

Eigenjagdfläche.

Personl.: Dipl. Ing. Friedrich Grebacher, Oberforstrat, Johann Scheffberger, Oberförster.

Urbargemeinde Sieggroben.

Eigentümer: Urbargemeinde Sieggroben.

Gesamtfläche: 413 ha, davon 409 ha Waldfläche, 413 ha

Eigenjagdfläche.

Personl.: Dipl. Ing. Friedrich Grebacher, Oberforstrat, Emmerich Grubitsch.

Urbargemeinde Siegleß.

Eigentümer: Urbargemeinde Siegleß.

Gesamtfläche: 170 ha, davon 147 ha Waldfläche.

Personl.: Dipl. Ing. Friedrich Grebacher, Oberforstrat, Stefan Kriegl.

Urbargemeinde Stöttera.

Eigentümer: Urbargemeinde Stöttera.

Gesamtfläche: 93 ha, davon 93 ha Waldfläche.

Personl.: Dipl. Ing. Friedrich Grebacher, Oberforstrat, Johann Zaritsch.

Urbargemeinde Wiesen.

Eigentümer: Urbargemeinde Wiesen.

Gesamtfläche: 146 ha, davon 120 ha Waldfläche.

Personl.: Dipl. Ing. Friedrich Grebacher, Oberforstrat, Anton Strobl.

Urbargemeinde Zemendorf.

Eigentümer: Urbargemeinde Zemendorf.

Gesamtfläche: 104 ha, davon 82 ha Waldfläche.

Personl.: Dipl. Ing. Friedrich Grebacher, Oberforstrat, Johann Zaritsch.

Pol. Bezirk Neustedl/See

Eugen Czellsche Forstverwaltung Gattendorf.

Eigentümer: Witwe. Czell.

Gesamtfläche: 923 ha, davon 78 ha Waldfläche, 923 ha

Eigenjagdfläche.

Personl.: Reismüller, Revierförster.

Dr. Paul Esterhazy'scher Meierhof Apeltion.

Eigentümer: Dr. Paul Esterhazy.

Gesamtfläche: 3559 ha, davon 70 ha Waldfläche, 3559 ha

Eigenjagdfläche.

Personl.: Franz Schoreddits, Revierjäger.

Urbargemeinde Gols.

Eigentümer: Urbargemeinde Gols.

Gesamtfläche: 318 ha, davon 50 ha Waldfläche, 318 ha

Eigenjagdfläche.

Personl.: Emmerich Stummer, Oberförster.

Güterdirektion Halbturn, Tel. 4.

Eigentümer: Paul von Waldbott-Bassenheim.

Gesamtfläche: 4148 ha, davon 543 ha Waldfläche, 4148 ha

Eigenjagdfläche.

Personl.: Dir. Dr. Hans Hamscha, Johann Schmuck, Revierleiter, Andreas Abraham, Jagdaufseher, Karl Schwarz, Jagdaufseher.

„Bundesgut Königshof“, Bruckneudorf, Sappe 160, Tel. Bruck/Leitha 362.

Eigentümer: Republik Österreich.

Gesamtfläche: 3904 ha, davon 2072 ha Waldfläche, 3904 ha Eigenjagdfläche.

Personl. und Reviere: Dipl. Ing. Anton Obergruber, Oberforstrat, Josef Baminger, Oberförster, Gottfried Bammer, Revier Kaisersteinbruch: Josef Konrad, Oberförster, Otto Ernst, Waldaufseher; Revier Parndorf: Franz Peritz, Oberförster, Rudolf Farkas, Waldaufseher; Revier Zeilerberg-Au: Anton Weisseiß, Förster, Ferdinand Paul, Waldaufseher.

Urbargemeinde Pamhagen.

Eigentümer: Urbargemeinde Pamhagen.
Gesamtfläche: 200 ha, davon 121 ha Waldfläche.
Personal: Emmerich Stummer, Oberförster.

Forstgut Potzneustedl.

Eigentümer: Besitzer derzeit nicht feststehend.
Gesamtfläche: 59 ha, davon 59 ha Waldfläche.

Vermögensverwaltungsgesellschaft St. Andrä, Tel. 5.

Eigentümer: Vermögensverwaltungsgesellschaft.
Gesamtfläche: 1300 ha, davon 55 ha Waldfläche, 1300 ha
Eigenjagdfläche.
Personal: Robert Hauser, Revierjäger.

Pol. Bezirk Oberpullendorf

Urbargemeinde Bubendorf.

Eigentümer: Urbargemeinde Bubendorf.
Gesamtfläche: 57 ha, davon 57 ha Waldfläche.
Personal: Johann Treiber, Oberförster.

Urbargemeinde Deutsch-Gerisdorf.

Eigentümer: Urbargemeinde Deutsch-Gerisdorf.
Gesamtfläche: 80 ha, davon 80 ha Waldfläche.
Personal: Johann Treiber, Oberförster.

Urbargemeinde Deutschkreuz.

Eigentümer: Urbargemeinde Deutschkreuz.
Gesamtfläche: 161 ha, davon 161 ha Waldfläche, 161 ha
Eigenjagdfläche.
Personal: Johann Treiber, Oberförster.

Urbargemeinde Dörfel.

Eigentümer: Urbargemeinde Dörfel.
Gesamtfläche: 157 ha, davon 157 ha Waldfläche.
Personal: Johann Treiber, Oberförster.

Urbargemeinde Draßmarkt.

Eigentümer: Urbargemeinde Draßmarkt.
Gesamtfläche: 162 ha, davon 152 ha Waldfläche.
Personal: Johann Treiber, Oberförster.

236

Dr. Paul Esterhazy'sche Forstverwaltung Dörfel, Tel. 267.

Eigentümer: Dr. Paul Esterhazy.
Gesamtfläche: 3563 ha, davon 3465 ha Waldfläche, 3629 ha
Eigenjagdfläche.

Personal und Reviere: Dipl. Ing. Anton Martinkovich, Forst-
meister.

Revier Oberrabnitz: Michael Weber, Förster; Revier Pirings-
dorf: Alexander Preiner, Förster; Revier Draßmarkt: Ernst
Schlögel, Förster; Revier Dörfel: Stefan Lipovits, Förster; Re-
vier Steinberg: Stefan Guccuzzi, Förster; Revier Unterpul-
lendorf: Stefan Simon, Förster.

Dr. Paul Esterhazy'sche Forstverwaltung Kobersdorf,

Tel. 02618-20502.

Eigentümer: Dr. Paul Esterhazy.
Gesamtfläche: 3589 ha, davon 3441 ha Waldfläche, 3590 ha
Eigenjagdfläche.

Personal und Reviere: Dipl. Ing. Alfons Trittmangel, Forstver-
walter, Stefan Pinfer, Förster, Kanzleibeamter.

Revier Weingraben: Josef Luka, Förster; Revier Kaisers-
dorf: Anton Kubin, Oberförster; Revier Landsee: Johann
Istvanits; Revier Paullberg: Johann Török, Förster; Revier
Lindberg: Johann Krennerth, Förster; Revier Goldwaler: Jo-
hann Faber, Förster; Revier Schwarzenbach: Josef Luka,
Förster.

Dr. Paul Esterhazy'sche Forstverwaltung Lackenbach, Tel.

223.

Eigentümer: Dr. Paul Esterhazy.
Gesamtfläche: 4513 ha, davon 4236 ha Waldfläche, 4804 ha
Eigenjagdfläche.

Personal und Reviere: Dipl. Ing. Dr. Otto Pollak, Forstver-
walter, Valentin Gyölgö, Förster, Kanzleibeamter.

Revier Lackendorf: Josef Nuschy, Förster; Revier Ritzing:
Franz Köbim: Förster; Revier Raiding: Josef Molitsch, Ober-
förster; Revier Mitterwald: Emil Kovatschik, Förster; Revier
Neutal: Franz Kubin, Oberförster; Revier Deutschkreuz:
Tadisliaus Boranitsch, Förster.

Dr. Paul Esterhazy'sche Forstverwaltung Lockenhaus-Ost, Tel.

203.

Eigentümer: Dr. Paul Esterhazy.
Gesamtfläche: 3465 ha, davon 3329 ha Waldfläche, 3414 ha
Eigenjagdfläche.

11

237

Personal und Reviere: Dipl. Ing. Andreas Nemesstóty, Forstverwalter, Ewald Seyfried, Förster, Kanzleibeamter.
Revier Lockenhaus: Alois Rauhhofer, Förster; Revier Jagdhaus: Alois Augustin, Förster; Revier Hammer: Jakob Rosenberger, Förster; Revier Hochstraß: Emmerich Pözl, Förster; Revier Liebing: Stefan Millischitz, Förster.

**Dr. Paul Esterhazy'sche Forstverwaltung Lockenhaus-West,
Tel. 244.**

Eigentümer: Dr. Paul Esterhazy.
Gesamtfläche: 3465 ha, davon 3329 ha Waldfläche, 3414 ha Eigenjagdfläche.

Personal und Reviere: Dipl. Ing. Walter Maleschitz, Forstverwalter, Anton Baumgartner, Kanzleibeamter.
Revier Glashütten: Ludwig Bredl, Förster; Revier Hirschenstein: Leopold Bauer, Förster; Revier Langeck: Josef Schreiner, Förster; Revier Pilgersdorf: Stefan Nemeth, Förster; Revier Unterrabnitz: Josef Renner, Oberförster.

Urbargemeinde Frankenau.

Eigentümer: Urbargemeinde Frankenau.
Gesamtfläche: 203 ha, davon 186 ha Waldfläche.
Personal: Johann Treiber, Oberförster, Johann Dubich.

Urbargemeinde Girm.

Eigentümer: Urbargemeinde Girm.
Gesamtfläche: 180 ha, davon 162 ha Waldfläche, 143 ha Eigenjagdfläche.
Personal: Johann Treiber, Oberförster.

Urbargemeinde Großwarasdorf.

Eigentümer: Urbargemeinde Großwarasdorf.
Gesamtfläche: 330 ha, davon 306 ha Waldfläche.
Personal: Johann Treiber, Oberförster, Josef Dulanovich.

Urbargemeinde Hammerteich.

Eigentümer: Urbargemeinde Hammerteich.
Gesamtfläche: 77 ha, davon 74 ha Waldfläche.
Personal: Johann Treiber, Oberförster.

238

FÜR
WALDDÜNGUNG
UND
FORSTSCHUTZ
QUALITÄTSERZEUGNISSE
DER
STICKSTOFFWERKE
LINZ



Wir beraten Sie gerne und kostenlos.
Richten Sie Ihre Anfragen an
Österreichische Stickstoffwerke AG,
Beratungsdienst, Linz, St. Peter 224

11*

239

Urbargemeinde Hochstraß.

Eigentümer: Urbargemeinde Hochstraß.
Gesamtfläche: 92 ha, davon 77 ha Waldfläche.
Personal: Johann Treiber, Oberförster.

Urbargemeinde Horitschon.

Eigentümer: Urbargemeinde Horitschon.
Gesamtfläche: 88 ha, davon 74 ha Waldfläche.
Personal: Johann Treiber, Oberförster.

Urbargemeinde Kaisersdorf.

Eigentümer: Urbargemeinde Kaisersdorf.
Gesamtfläche: 83 ha, davon 70 ha Waldfläche.
Personal: Johann Treiber, Oberförster.

Urbargemeinde Karl.

Eigentümer: Urbargemeinde Karl.
Gesamtfläche: 107 ha, davon 101 ha Waldfläche.
Personal: Johann Treiber, Oberförster.

Urbargemeinde Kleinwarasdorf.

Eigentümer: Urbargemeinde Kleinwarasdorf.
Gesamtfläche: 233 ha, davon 227 ha Waldfläche.
Personal: Johann Treiber, Oberförster.

Urbargemeinde Kobersdorf.

Eigentümer: Urbargemeinde Kobersdorf.
Gesamtfläche: 169 ha, davon 158 ha Waldfläche, 150 ha
Eigenlagfläche.

Personal: Johann Treiber, Oberförster.

Urbargemeinde Kroatitsch-Gersdorf.

Eigentümer: Urbargemeinde Kroatitsch-Gersdorf.
Gesamtfläche: 147 ha, davon 136 ha Waldfläche, 142 ha
Eigenlagfläche.

Personal: Johann Treiber, Oberförster.

Urbargemeinde Kroatitsch-Mühlhof.

Eigentümer: Urbargemeinde Kroatitsch-Mühlhof.
Gesamtfläche: 253 ha, davon 246 ha Waldfläche, 209 ha
Eigenlagfläche.

Personal: Johann Treiber, Oberförster.

Urbargemeinde Lackenbach.

Eigentümer: Urbargemeinde Lackenbach.
Gesamtfläche: 92 ha, davon 81 ha Waldfläche.
Personal: Johann Treiber, Oberförster.

Urbargemeinde Lackendorf.

Eigentümer: Urbargemeinde Lackendorf.
Gesamtfläche: 116 ha, davon 88 ha Waldfläche.
Personal: Johann Treiber, Oberförster.

Urbargemeinde Langeck.

Eigentümer: Urbargemeinde Langeck.
Gesamtfläche: 114 ha, davon 114 ha Waldfläche.
Personal: Johann Treiber, Oberförster.

Urbargemeinde Lindgraben.

Eigentümer: Urbargemeinde Lindgraben.
Gesamtfläche: 63 ha, davon 54 ha Waldfläche.
Personal: Johann Treiber, Oberförster.

Urbargemeinde Lutzmannsburg.

Eigentümer: Urbargemeinde Lutzmannsburg.
Gesamtfläche: 336 ha, davon 300 ha Waldfläche, 330 ha
Eigenlagfläche.

Personal: Johann Treiber, Oberförster.

Urbargemeinde Mannendorf a. d. Rabnitz.

Eigentümer: Urbargemeinde Mannendorf a. d. Rabnitz.
Gesamtfläche: 154 ha, davon 147 ha Waldfläche, 136 ha
Eigenlagfläche.

Personal: Johann Treiber, Oberförster.

Gutsverwaltung Kloster Marienberg, Stift Lilienfeld.

Eigentümer: Stift Lilienfeld.
Gesamtfläche: 175 ha, davon 102 ha Waldfläche.
Personal: Superior Andreas Kronais.

Urbargemeinde Markt St. Martin.

Eigentümer: Urbargemeinde Markt St. Martin.
Gesamtfläche: 98 ha, davon 90 ha Waldfläche.
Personal: Johann Treiber, Oberförster.

Urbarialgemeinde Mitterpullendorf.

Eigentümer: Urbarialgemeinde Mitterpullendorf.
Gesamtfläche: 91 ha, davon 85 ha Waldfläche.
Personnl: Johann Treiber, Oberförster.

Urbarialgemeinde Nebersdorf.

Eigentümer: Urbarialgemeinde Nebersdorf.
Gesamtfläche: 71 ha, davon 52 ha Waldfläche.
Personnl: Johann Treiber, Oberförster.

Waldgemeinschaft Nebersdorf.

Eigentümer: Waldgemeinschaft Nebersdorf.
Gesamtfläche: 120 ha, davon 120 ha Waldfläche, 120 ha
Eigenjagdfläche.

Personnl: Johann Treiber, Oberförster.

Urbarialgemeinde Neckenmarkt.

Eigentümer: Urbarialgemeinde Neckenmarkt.
Gesamtfläche: 663 ha, davon 597 ha Waldfläche, 620 ha
Eigenjagdfläche.

Personnl: Johann Treiber, Oberförster.

Urbarialgemeinde Neutal.

Eigentümer: Urbarialgemeinde Neutal.
Gesamtfläche: 87 ha, davon 68 ha Waldfläche.
Personnl: Johann Treiber, Oberförster.

Urbarialgemeinde Nikitsch.

Eigentümer: Urbarialgemeinde Nikitsch.
Gesamtfläche: 258 ha, davon 247 ha Waldfläche, 243 ha
Eigenjagdfläche.

Personnl: Johann Treiber, Oberförster.

Urbarialgemeinde Oberloisdorf.

Eigentümer: Urbarialgemeinde Oberloisdorf.
Gesamtfläche: 134 ha, davon 132 ha Waldfläche, 133 ha
Eigenjagdfläche.

Personnl: Johann Treiber, Oberförster.

Urbarialgemeinde Oberpetersdorf.

Eigentümer: Urbarialgemeinde Oberpetersdorf.
Gesamtfläche: 107 ha, davon 101 ha Waldfläche.
Personnl: Johann Treiber, Oberförster.

Urbarialgemeinde Pilgersdorf.

Eigentümer: Urbarialgemeinde Pilgersdorf.
Gesamtfläche: 65 ha, davon 65 ha Waldfläche.
Personnl: Johann Treiber, Oberförster.

Urbarialgemeinde Piringsdorf.

Eigentümer: Urbarialgemeinde Piringsdorf.
Gesamtfläche: 57 ha, davon 57 ha Waldfläche.
Personnl: Johann Treiber, Oberförster.

Gutsverwaltung Dr. Preiner, Klein-Mutschen, Tel. 02615-204.

Eigentümer: Dr. Preiner.
Gesamtfläche: 131 ha, davon 126 ha Waldfläche, 131 ha
Eigenjagdfläche.

Personnl: Michael Glowca.

Urbarialgemeinde Raiding.

Eigentümer: Urbarialgemeinde Raiding.
Gesamtfläche: 119 ha, davon 111 ha Waldfläche.
Personnl: Johann Treiber, Oberförster.

Urbarialgemeinde Ritzing.

Eigentümer: Urbarialgemeinde Ritzing.
Gesamtfläche: 132 ha, davon 102 ha Waldfläche.
Personnl: Johann Treiber, Oberförster.

Urbarialgemeinde Steinberg.

Eigentümer: Urbarialgemeinde Steinberg.
Gesamtfläche: 162 ha, davon 148 ha Waldfläche, 147 ha
Eigenjagdfläche.

Personnl: Johann Treiber, Oberförster.

Urbarialgemeinde Stooß.

Eigentümer: Urbarialgemeinde Stooß.
Gesamtfläche: 109 ha, davon 108 ha Waldfläche.
Personnl: Johann Treiber, Oberförster.

Urbarialgemeinde Strebersdorf.

Eigentümer: Urbarialgemeinde Strebersdorf.
Gesamtfläche: 72 ha, davon 63 ha Waldfläche.
Personnl: Johann Treiber, Oberförster.

Urbarialgemeinde Unterfrauenheid.

Eigentümer: Urbarialgemeinde Unterfrauenheid.
Gesamtfläche: 102 ha, davon 81 ha Waldfläche.
Personal: Johann Treiber, Oberförster.

Urbarialgemeinde Untertloisdorf.

Eigentümer: Urbarialgemeinde Untertloisdorf.
Gesamtfläche: 121 ha, davon 104 ha Waldfläche.
Personal: Johann Treiber, Oberförster.

Urbarialgemeinde Unterpullendorf.

Eigentümer: Urbarialgemeinde Unterpullendorf.
Gesamtfläche: 154 ha, davon 143 ha Waldfläche.
Personal: Johann Treiber, Oberförster.

Urbarialgemeinde Unterrabnitz.

Eigentümer: Urbarialgemeinde Unterrabnitz.
Gesamtfläche: 84 ha, davon 83 ha Waldfläche.
Personal: Johann Treiber, Oberförster.

Urbarialgemeinde Weingraben.

Eigentümer: Urbarialgemeinde Weingraben.
Gesamtfläche: 70 ha, davon 55 ha Waldfläche.
Personal: Johann Treiber, Oberförster.

Urbarialgemeinde Weppersdorf.

Eigentümer: Urbarialgemeinde Weppersdorf.
Gesamtfläche: 272 ha, davon 162 ha Waldfläche.
Personal: Johann Treiber, Oberförster.

Gutsverwaltung Dr. Zichy, Nikitsch, Tel. 02614-25511.

Eigentümer: Dr. Rudolf Zichy.
Gesamtfläche: 296 ha, davon 196 ha Waldfläche, 196 ha
Eigenjagdfläche.
Personal: Stefan Csonka.

244



SAATEN FÜR GRÜNDUNGUNG
UND WILDÄCKER

Nadel- und

Laubholzsamen

Forstpflanzen

in anerkannter Qualität

KLENGANSTALT - BAUMSCHULE

Franz Kluger

Wien II, Obere Augartenstraße 18 · Tel. 35 41 03

Preisliste auf Verlangen!

245

BEZIRKSFORSTINSPEKTION BURGENDLAND-SUD
(Pol. Bezirke Güssing, Jennersdorf, Oberwart)
Pol. Bezirk Güssing

Bathyanysche Forstverwaltung Güssing, Güssing, Tel. 9.
Eigentümer: Sigismund Bathyanys.
Gesamtfläche: 703 ha, davon 703 ha Waldfläche, 710 ha
Eigenjagdfläche.
Personal: Leopold Pflieger, Revierförster.

Bathyanysche Forstverwaltung Moschendorf, Moschendorf.
Eigentümer: Dipl. Ing. J. Bathyanys-Stratmann.
Gesamtfläche: 207 ha, davon 207 ha Waldfläche, 207 ha
Eigenjagdfläche.

**Prinz von Bayern'sche Forstverwaltung Unterbildein,
Unterbildein, Tel. Strem 17 B.**
Eigentümer: Prinz von Bayern.
Gesamtfläche: 232 ha, davon 200 ha Waldfläche, 232 ha
Eigenjagdfläche.
Personal: G. Mennsdorf, Leiter.

Urbartalgemeinde Deutsch-Bieling.
Eigentümer: Urbartalgemeinde Deutsch-Bieling.
Gesamtfläche: 97 ha, davon 95 ha Waldfläche.
Personal: Dipl. Ing. Alfred Reiß, Forstrat.

Urbartalgemeinde Deutsch-Tschantschendorf.
Eigentümer: Urbartalgemeinde Deutsch-Tschantschendorf.
Gesamtfläche: 52 ha, davon 52 ha Waldfläche.
Personal: Dipl. Ing. Alfred Reiß, Forstrat.

**Dr. Karl Draskovich'sche Forstverwaltung Güssing,
Güssing, Tel. 9.**
Eigentümer: Dr. Karl Draskovich.
Gesamtfläche: 2445 ha, davon 2445 ha Waldfläche, 2450 ha
Eigenjagdfläche.
Personal: Johann Fröhvirth, Revierförster, Otto Mülher, Re-
vierförster, Anton Schatzdorfer, Forstaufsichtsrang.

Urbartalgemeinde Eberau.
Eigentümer: Urbartalgemeinde Eberau.
Gesamtfläche: 58 ha, davon 53 ha Waldfläche.
Personal: Dipl. Ing. Alfred Reiß, Forstrat.

Erdödy'sche Forstverwaltung Eberau, Eberau, Tel. 3.
Eigentümer: Paul Erdödy.
Gesamtfläche: 446 ha, davon 446 ha Waldfläche, 448 ha
Eigenjagdfläche.
Personal: Josef Wenzl, Forstverwalter.

Erdödy'sche Forstverwaltung Hagensdorf, Tel. Strem 17 B.
Eigentümer: Gisela Erdödy.
Gesamtfläche: 102 ha, davon 102 ha Waldfläche, 135 ha
Eigenjagdfläche.
Personal: G. Mennsdorf, Leiter.

Urbartalgemeinde Gersersdorf bei Güssing.
Eigentümer: Urbartalgemeinde Gersersdorf.
Gesamtfläche: 52 ha, davon 52 ha Waldfläche.
Personal: Dipl. Ing. Alfred Reiß, Forstrat.

Urbartalgemeinde Güssing.
Eigentümer: Urbartalgemeinde Güssing.
Gesamtfläche: 96 ha, davon 94 ha Waldfläche.
Personal: Dipl. Ing. Alfred Reiß, Forstrat.

Urbartalgemeinde Hagensdorf.
Eigentümer: Urbartalgemeinde Hagensdorf.
Gesamtfläche: 201 ha, davon 192 ha Waldfläche, 182 ha
Eigenjagdfläche.
Personal: Dipl. Ing. Alfred Reiß, Forstrat.

Urbartalgemeinde Kukmirn.
Eigentümer: Urbartalgemeinde Kukmirn.
Gesamtfläche: 81 ha, davon 81 ha Waldfläche.
Personal: Dipl. Ing. Alfred Reiß, Forstrat.

Urbartalgemeinde Punitz.
Eigentümer: Urbartalgemeinde Punitz.
Gesamtfläche: 102 ha, davon 102 ha Waldfläche.
Personal: Dipl. Ing. Alfred Reiß, Forstrat.

Urbargemeinde Strem.

Eigentümer: Urbargemeinde Strem.
Gesamtfläche: 63 ha, davon 51 ha Waldfläche.
Personal: Dipl. Ing. Alfred Reiß, Forstrot.

Hermann Seidl, Eisenhüttl.

Eigentümer: Hermann Seidl.
Gesamtfläche: 125 ha, davon 101 ha Waldfläche, 125 ha
Eigenjagdfläche.

Pol. Bezirk Jennersdorf

Bathyan'sche Forstverwaltung Heiligenkreuz.

Eigentümer: Dipl. Ing. J. Bathyan-Streitmann.
Gesamtfläche: 130 ha, davon 130 ha Waldfläche, 130 ha
Eigenjagdfläche.

**Dr. Josef Bathyan'sche Forstverwaltung Neumarkt a. d. R.,
Neumarkt, Tel. Jennersdorf 65.**

Eigentümer: Dr. Josef Bathyan.
Gesamtfläche: 839 ha, davon 830 ha Waldfläche, 839 ha
Eigenjagdfläche.
Personal: Lothar Grössinger, Forstverwalter.

Pol. Bezirk Oberwart

Almasy'sche Forstverwaltung Bernstein, Tel. 220.

Eigentümer: Joh. Almasy.
Gesamtfläche: 358 ha, davon 358 ha Waldfläche, 360 ha
Eigenjagdfläche.
Personal: Lukschander, Leiter.

Urbargemeinde Bad Tatzmannsdorf.

Eigentümer: Urbargemeinde Bad Tatzmannsdorf.
Gesamtfläche: 94 ha, davon 85 ha Waldfläche.
Personal: Dipl. Ing. Alfred Reiß, Forstrot.

Urbargemeinde Badersdorf.

Eigentümer: Urbargemeinde Badersdorf.
Gesamtfläche: 50 ha, davon 50 ha Waldfläche.
Personal: Dipl. Ing. Alfred Reiß, Forstrot.

**Bathyan'sche Forstverwaltung Holzschlag, Holzschlag,
Tel. Bernstein 273.**

Eigentümer: Dr. Josef Bathyan.
Gesamtfläche: 495 ha, davon 495 ha Waldfläche, 500 ha
Eigenjagdfläche.
Personal: Ladislaus Gulyas, Forstverwalter.

Bathyan'sche Forstverwaltung Rechnitz, Tel. 1.

Eigentümer: Margit Bathyan.
Gesamtfläche: 825 ha, davon 825 ha Waldfläche, 950 ha
Eigenjagdfläche.
Personal: Josef Welz, Forstmeister.

Urbargemeinde Deutsch-Schützen.

Eigentümer: Urbargemeinde Deutsch-Schützen.
Gesamtfläche: 55 ha, davon 55 ha Waldfläche.
Personal: Dipl. Ing. Alfred Reiß, Forstrot.

Urbargemeinde Dürnbach.

Eigentümer: Urbargemeinde Dürnbach.
Gesamtfläche: 225 ha, davon 193 ha Waldfläche, 225 ha
Eigenjagdfläche.
Personal: Dipl. Ing. Alfred Reiß, Forstrot.

Anta Edenhöfer, Pinkafeld.

Eigentümer: Anna Edenhöfer.
Gesamtfläche: 115 ha, davon 115 ha Waldfläche.
Personal: Ing. Manfred Gottweis, Leiter.

Waldgemeinschaft Edlitz-Kathrein, Edlitz.

Eigentümer: Waldgemeinschaft Edlitz-Kathrein.
Gesamtfläche: 373 ha, davon 360 ha Waldfläche, 370 ha
Eigenjagdfläche.
Personal: Dipl. Ing. Alfred Reiß, Forstrot, Josef Reiter, Forst-
aufsichtsorgan.

Agrargemeinschaft Eisenberg a. d. Pinka.

Eigentümer: Agrargemeinschaft Eisenberg a. d. Pinka.
Gesamtfläche: 160 ha, davon 160 ha Waldfläche, 160 ha
Eigenjagdfläche.
Personal: Dipl. Ing. Alfred Reiß, Forstrot.

Erdödy'sche Forstverwaltung Kohfidisch, Tel. 2.

Eigentümer: Johanna Erdödy-Polffy.
Gesamtfläche: 1774 ha, davon 1604 ha Waldfläche, 1774 ha
Eigenjagdfläche.

Personl. und Reviere: Anton Mokesch, Forstmeister.
Revier Ebene: Alois Lang, Revierförster; Revier Schützen:
Hugo Rauch, Förster.

Friedrich & Co, Rohrbach a. d. Lafnitz, Tel. 7.

Eigentümer: Friedrich & Co.
Gesamtfläche: 110 ha, davon 110 ha Waldfläche.

Agrargemeinschaft Glashütten.

Eigentümer: Agrargemeinschaft Glashütten.
Gesamtfläche: 402 ha, davon 362 ha Waldfläche, 225 ha
Eigenjagdfläche.

Personl: Dipl. Ing. Alfred Reiß, Forstrat.

Urbargemeinde Großpetersdorf.

Eigentümer: Urbargemeinde Großpetersdorf.
Gesamtfläche: 60 ha, davon 54 ha Waldfläche.
Personl: Dipl. Ing. Alfred Reiß, Forstrat.

Urbargemeinde Mönchmeierhof.

Eigentümer: Urbargemeinde Mönchmeierhof.
Gesamtfläche: 79 ha, davon 78 ha Waldfläche.
Personl: Dipl. Ing. Alfred Reiß, Forstrat.

Urbargemeinde Neumarkt-Mönchmeierhof.

Eigentümer: Urbargemeinde Neumarkt-Mönchmeierhof.
Gesamtfläche: 128 ha, davon 128 ha Waldfläche, 127 ha
Eigenjagdfläche.
Personl: Dipl. Ing. Alfred Reiß, Forstrat.

Urbargemeinde Oberkohlstätten.

Eigentümer: Urbargemeinde Oberkohlstätten.
Gesamtfläche: 98 ha, davon 98 ha Waldfläche.
Personl: Dipl. Ing. Alfred Reiß, Forstrat.

Osterreichische Bundesforste, Oberwart, Tel. 386.

Eigentümer: Republik Osterreich.
Gesamtfläche: 1820 ha, davon 1820 ha Waldfläche, 1900 ha
Eigenjagdfläche.

Personl: Dipl. Ing. Heinrich Flicschuh, Franz Schwarzinger,
Oberförster, Franz Mic, Revierförster.

Pinkfelder Spar- u. Kreditbank, Pinkfeld, Tel. 345.

Eigentümer: Pinkfelder Spar- u. Kreditbank.
Gesamtfläche: 113 ha, davon 113 ha Waldfläche.
Personl: Dr. Braun, Josef Köberl, Forstaufsichtsorgan.

Stadtgemeinde Pinkfeld, Pinkfeld, Tel. 351.

Eigentümer: Stadtgemeinde Pinkfeld.
Gesamtfläche: 267 ha, davon 204 ha Waldfläche.
Personl: Ludwig Shoghy.

Urbargemeinde Rechnitz-Deutschnarkt.

Eigentümer: Urbargemeinde Rechnitz-Deutschnarkt.
Gesamtfläche: 624 ha, davon 485 ha Waldfläche, 626 ha
Eigenjagdfläche.
Personl: Dipl. Ing. Alfred Reiß, Forstrat, Alois Cserer, Re-
vierförster.

Urbargemeinde Rechnitz-Ungernmarkt.

Eigentümer: Urbargemeinde Rechnitz-Ungernmarkt.
Gesamtfläche: 416 ha, davon 358 ha Waldfläche, 416 ha
Eigenjagdfläche.
Personl: Dipl. Ing. Alfred Reiß, Forstrat, Josef Takler.

Urbargemeinde Riedlingsdorf.

Eigentümer: Urbargemeinde Riedlingsdorf.
Gesamtfläche: 53 ha, davon 53 ha Waldfläche.
Personl: Dipl. Ing. Alfred Reiß, Forstrat.

Urbargemeinde Rumpersdorf.

Eigentümer: Urbargemeinde Rumpersdorf.
Gesamtfläche: 89 ha, davon 89 ha Waldfläche.
Personl: Dipl. Ing. Alfred Reiß, Forstrat.

Alphabetisches Register

- Agrargemeinschaft Schachendorf.**
Eigentümer: Agrargemeinschaft Schachendorf.
Gesamtfläche: 177 ha, davon 176 ha Waldfläche.
Personal: Dipl. Ing. Alfred Reiß, Forstrat.
- Urbargemeinde Spitzzicken.**
Eigentümer: Urbargemeinde Spitzzicken.
Gesamtfläche: 92 ha, davon 85 ha Waldfläche.
Personal: Dipl. Ing. Alfred Reiß, Forstrat.
- Universale Hoch- u. Tiefbau A. G., Litzelsdorf, Tel. 8.**
Eigentümer: Universale Hoch- u. Tiefbau A. G.
Gesamtfläche: 154 ha, davon 154 ha Waldfläche, 170 ha Eigenjagdfläche.
Personal: Johann Reiß, Oberförster.
- Urbargemeinde Untersützen.**
Eigentümer: Urbargemeinde Untersützen.
Gesamtfläche: 175 ha, davon 145 ha Waldfläche, 141 ha Eigenjagdfläche.
Personal: Dipl. Ing. Alfred Reiß, Forstrat.
- Urbargemeinde Zuberbach.**
Eigentümer: Urbargemeinde Zuberbach.
Gesamtfläche: 78 ha, davon 66 ha Waldfläche.
Personal: Dipl. Ing. Alfred Reiß, Forstrat.
-
- Kunststoffrohre - Ketensäden,
billiger durch GTF-Aktionen**
-
- Abensberg-Traunische Forstverwaltung, Petronell. 193**
Abensberg und Traun Hans, Forstamt, Wolkersdorf/Ob. 64
Achtellen, Gut, Post Strenberg. 181
Affenzler Konrad, „Oberblanauer“, St. Georgen am Reith 48.
181
Aggsbach-Markt, Pfarrkirche. 77
Agrarbezirksbehörde, Niederösterreichische. 38
Aigelreiter Josef, „Loichecker“, Schwarzenbach an der Pielach, Loicheckeggend. 136
Aigner Engelbert, Waldbauerngut Ahorberg, Lunz,
Ahorn 15. 145
Aigner Hermann, Waldbauerngut Rudenau, Gösling, Ybbs-
steinbach 7. 145
Aigner Konrad, Waldgut, Ubelgraben, Lunz, Ertl 12. 145
Aigner Rudolf und Leopoldine, Gebirgsbauerngut „Ofenau“,
Gösling/Ybbs, Hochreit 8. 145
Albrechtsberg, Forstverwaltung, Post Loosdorf/Westb. 115
Alfons Erwin, Traitenbach 34. 121
Alland, Agrargemeinschaft der Urhausbesitzer. 46
Alland, Forstverwaltung der Österr. Bundesforste, Alland 13.
46
Alland, Heilstätte, Alland i. Geb., Post Alland II. 46
Almasy'sche Forstverwaltung Bernstein. 248
Altenberg, Gemeinde. 159
Altenberg, Forstamt des Benediktinerstiftes. 72
Altenhof, Gut, Krumbach 172. 202
Altenmarkt/Triesing, Urhausbesitz, Agrargemeinschaft,
Post Altenmarkt-Thenneberg. 46
Althann, Dr. Michael Karl, Gutsverwaltung,
Zwentendorf/Donau. 159
Alt-Melon, Agrargemeinschaft, Post Arbesbach. 220
Alpssauer Waldgenossenschaft, Gemeinde Wolfpassing,
Post Zeiselmauer. 159
Alt-Prerou, Gutsverwaltung der Harmer KG, Post Wilden-
dornbach. 64
Altruppersdorf, Gemeinde. 64
Altzinger, Forstverwaltung, Arbesbach. 220
Amstettner Weidgenossenschaft, Puchenshuben. 145
Annberg, Guts-Gemeinde, Annarotte 14. 84
Amental, Forst- und Gutsverwaltung der Arbeiterkammer
Wien, Ramsau, Post Hainfeld. 84
Anninger, Revier, Mödling, Jägerhausgasse 21. 193

Anzberger Josef, „Hofbauer“, Türnitz, Traisenbachrotte 10.
 84
 Apfeler Leopold, Puchberg/Schneeberg, Breiensohlweg 3. 121
 Arbesthal, Waldgenossenschaft. 193
 Aspang o. W., Guts- und Forstverwaltung. 121
 Aspang, Marktgemeinde. 121
 Aspang, Kaolin- und Steinwerke AG, Aspang/Wechsel. 121
 Assanger Dr. Anton, Kleinzell, Innerhalbach 5. 84
 Attems Au am Leithagebirge, Alte Waldgenossenschaft. 193
 Au am Leithagebirge, Neue Waldgenossenschaft. 193
 Auersperg Franz, Gutsverwaltung, Goldlegg bei St. Pölten. 136
 Auersperg Franz, Gutsverwaltung, Prinz Karl, Forstverwaltung Wald bei St. Pölten. 136
 Augustiner Chorherrenstift Herzogenburg. 136
 Auhof, Gutsverwaltung, Dr. Fritz Simmer, Wörtern, Jägerstraße 7. 159
 Bach Henriette, Forstverwaltung, Mauerbach. 193
 Bachner's Waldbauerngut Oberbach, Göstling, Strohmart 5. 145
 Baden, Stadtgemeinde. 47
 Badersdorf, Urbarralgemeinde. 248
 Bad Tatzmannsdorf, Urbarralgemeinde. 248
 Bad Vöslau, Stadtgemeinde. 47
 Barth Maria, „Am Steg“, Lilienfeld, Schrombach 11. 84
 Batthyany'sche Forstverwaltung Güssing. 246
 Batthyany'sche Forstverwaltung Heiligenkreuz. 248
 Batthyany'sche Forstverwaltung Holzschlag. 249
 Batthyany'sche Forstverwaltung Moschendorf. 246
 Batthyany, Dr. Josef, Forstverwaltung Neumarkt o. d. R. 248
 Batthyany'sche Forstverwaltung Rechnitz. 249
 Batthyany-Strattmann'sche Forstverwaltung, Karlsdorf, Post Klein-Neusiedl. 194
 Bäuerliche Fachschule Pyhra bei St. Pölten. 137
 Baumgarten, Urbarralgemeinde. 231
 Baumgarten, Waldgenossenschaft, Post Mautern. 77
 Bayern, Prinz von, Forstverwaltung Unterbildein. 246
 Beiner, Kom. Rat Heinrich, Frohsdorf. 202
 Berger Ferdinand, Plesting, Starhenbergstraße 8. 202
 Berger Franz, „Wiesbauer“, Türnitz, Pichroße 1. 84
 Berger-Ebenberger Johann jun., Lilienfeld, Schrombach 4. 85
 Bezirksbauernkommersekretäre, Forstliche. 38
 Bezirksforstinspektion Baden (46—57). 35
 Bezirksforstinspektion Burgenland-Nord (228—244). 44

Bezirksforstinspektion Burgenland-Süd (246—252). 44
 Bezirksforstinspektion Gansendorf (58—63) und Mistelbach (64—70). 35
 Bezirksforstinspektion Horn (72—76). 35
 Bezirksforstinspektion Krems (77—83). 35
 Bezirksforstinspektion Lilienfeld (84—114). 35
 Bezirksforstinspektion Melk (115—120). 36
 Bezirksforstinspektion Neunkirchen (121—135). 36
 Bezirksforstinspektion St. Pölten (136—144). 36
 Bezirksforstinspektion Scheibbs (145—158). 36
 Bezirksforstinspektion Tullnfeld (159—173). 36
 Bezirksforstinspektion Waldhofen/Thaya (174—180). 37
 Bezirksforstinspektion Waldhofen/Wbbs (181—192). 37
 Bezirksforstinspektion Wien (225, 226). 40
 Bezirksforstinspektion Wien-Umgebung (193—201). 37
 Bezirksforstinspektion Wr. Neustadt (202—219). 37
 Bezirksforstinspektion Zwettl (220—224). 37
 Bezirksforstinspektion „Agrotgenossenschaft“. 220
 Biberstschlag, Agrotgenossenschaft. 19. 85
 Bichler's Erben, „Niedernbach“, Türnitz, Weidenu 19. 85
 Binder Franz, Mönchkirchen 11. 121
 Binderer, Forstgut, Post Hausleiten. 159
 Birker Josef, „Neudler“, St. Veit o. d. Gölsen, Innerwie- senbach 10. 85
 Bischöfliches Mensalgut „Ochsenburg“, Post St. Georgen am Steinfeld. 142
 Blaimauer Johann, Hauslehen 4 (Haselreith), Opponitz. 181
 Bobek Franz, „Wegscheid“, St. Agyd/Neuwald, Amt Unrechtraisen 3. 85
 Bock Franziska, Gutenstein, Hintergscheid 5. 202
 Bogenreiter Therese, Waldbauerngut Gadenweit, Oberromt 75, Post Gresten. 146
 Bösch Inge, Gut Baumgarten, Post Ollersbach o. d. West- bahn. 137
 Brandstätter Karl, Gutenstein, Längopiesting 3. 202
 Breitenbrunn, Urbarralgemeinde. 228
 Breitenfurch, Forstverwaltung der Ostrr. Bundesforste, Breitenfurch 46. 194
 Breitenfurch, Gemeinde. 58
 Breitensee, Felsach Hans, Forstgut Ottersbach, Trauch 5, Post Schwarza im Gebirge. 121
 Brunn am Walde, Gutsverwaltung. 77
 Brunner Josef, „Boyerhofer“, Hohenberg, Andersbach 2. 85
 Brunner Peter, Aspangberg, Langegg 22, Post Aspang. 122
 Brunstein, Gutsverwaltung, „Gemeindeleipe“, Mitterbach, Seerotte. 85
 Brunnthal, Gut, Post Rohr im Gebirge, Steinopiesting 1. 202

Buchart Anton und Anna, Furth-Ebeltal 4, Post Weissenbach a. d. Triesting. 47
 Buchleitner Franz, Witzelsberg 2, Post Warth. 122
 Buchner Karoline, „Niederhof“, Lilienfeld, Zöggersbach 1. 85
 Bubendorf, Urbartalgemeinde. 236
 Buber Leopold, Waldbauerngut Mais, Lunz, Lunzamt 38. 146
 Buder Karl, „Tonibauer“, St. Ägyd/Neuwald, Amt Keer 29, Post Kernhof. 86
 Buder's Waldbauerngut Mendlingbauer, Gösling, Mendling 9. 146
 Bugl Johann, Gutenstein-Klosteral 24. 202
 Bugl Johann, „Pfannbach“, Kleinzell 44 bei Hainfeld. 86
 Bundesforsterschulen. 25
 Bundesforstgärten, Verwaltung der, im Burgenland. 42
 Bundesforstgärten, Verwaltung der, in Niederösterreich. 32
 Bundesholzgewerkschaftsrat. 27
 Bundeslehr- und Versuchsforst Merkenstein, Gaintarn, Hauptstraße 18. 47
 Bundeslehr- und Versuchsforst Ulmerfeld, Waldhofen a. d. Ybbs, Schloßweg 2. 181
 Bundesministerium für Land- und Forstwirtschaft. 21
 Bundesstrombauamt, Stromleitung Deutsch-Altenburg. 194
 Bundes-Versuchswirtschaft, Forstamt der, Königshof, Bruckneudorf, Post Bruck a. d. Leitha. 197
 Bunzl & Biach AG, Otmann bei Pernitz. 202
 Burger Leo, Puchenstuben. 146
 Bürger Walter, Annaberg, Langseitenrotte 20. 86
 Bürgerspital zu Horn, Stiftung, z. H. Bezirkshauptmannschaft Horn. 73
 Bürgerspitalsforst, Waldhofen/Ybbs, Armen- und Siechenhaus-fond. 181
 Bürgerspitalsstiftung Drosendorf, z. H. Bezirkshauptmannschaft Horn. 72
 Cechnota Ernst, „Landschhof-Linshof“, Kleinzell, Innerhalbbach 16. 86
 Claryhof, Gut, Waldhofen a. d. Ybbs — Land. 181
 Colloredo-Mannsfeld Ferdinand, Forstamt Unter-Zöggersdorf, Post Stockerau. 160
 Croy'sche C. Forstverwaltung, Buchberg am Kamp. 72
 Czell Eugen, Forstverwaltung Gattendorf. 235

256

Dallein, Agrargenossenschaft. 72
 Danner Adolf, Oberinöd, St. Georgen am Reith. 182
 Danner Barbara, Ziegelau, Gr. Hollenstein/Ybbs. 182
 Daxböck Alois, „Oberauerbauer“, Turnitz, Razenbachrotte 7. 86
 Daxböck Felix, „Hauptreithof“, Turnitz, Weidenau 16. 86
 Daxböck Ferdinand, „Oberbaumgartner“, Ramsau, Fahrenbach 1, Post Ramsau bei Hainfeld. 86
 Daxböck Maria, „Obertraxbach“, Kleinzell, Innerhalbbach 9, Post Kleinzell. 86
 Daxelberger Franz, St. Ägyd/Neuwald, Amt Mitterbach 5. 87
 Deutsch-Bieling, Urbartalgemeinde. 246
 Deutsch-Gerisdorf, Urbartalgemeinde. 236
 Deutsch-Kreuz, Urbartalgemeinde. 236
 Deutsch-Schützen, Urbartalgemeinde. 249
 Deutsch-Tschantschendorf, Urbartalgemeinde. 246
 Deutsch-Wagram, Gemeinde. 58
 Diegruber Rupert, „Kollerbauer“, Annaberg, Langseitenrotte 19. 87
 Diertl Fritz, Puchberg am Schneeberg, Zieherweg 27. 122
 Diertl Kurt, „Hansbauer“, Mitterbach, Seerotte 5. 87
 Digruber August, „Ob der hohlen Tanne“, „Rath“, Annaberg, Langseitenrotte 33, Post Wienerbruck. 87
 Diäzese Eisenstadt, Forstgut. 228
 Dissauer Anno, Trautenbach 129. 122
 Doblhoff-Dier, Dr. Heinrich, Forstverwaltung, Baden-Raunstein, Helenenstraße 102. 47
 Döllner Josef, Schwarzwau im Gebirge, Preintal 6. 122
 Donaukraftwerke AG, Oßter, Hochhaus Gartenbau, Parking 12, Wien I. 115
 Donnerskirchen, Urbartalgemeinde. 228
 Dorf Fischamend, Augenossenschaft. 194
 Dörfel, Urbartalgemeinde. 236
 Dorfstetten, Kirche. 115
 Drasche-Wartinberg'sche Revierverwaltung, Ebreichsdorf. 48
 Drasche-Wartinberg Georg, Forstrevier Hagenu, Post Gumpoldskirchen. 194
 Draskovich, Dr. Karl, Forstverwaltung Güssing. 246
 Draßburg, Urbartalgemeinde. 232
 Draßmarkt, Urbartalgemeinde. 236
 Dressler, Gustav und Marianne, Forstverwaltung, Sitzenberg 6, Post Reiding. 160
 Drosendorf, Forstbetrieb der Agrargenossenschaft. 72
 Drosendorf, Stadtgenossenschaft. 72
 Drösing, Agrargenossenschaft. 58
 Dürnbach, Urbartalgemeinde. 249

257

- Ebenthal, Gemeindefeld. 58
 Ebenthal, Schutzforst. 58
 Ebenthal, Waldgenossenschaft. 58
 Eberau, Urbarialgemeinde. 247
 Eberassing, Gutsverwaltung. 195
 Eckartsau, Forstverwaltung der Ostr. Bundesforste, Eckartsau 1. 58
 Edenhöfer Anna, Pinkarfeld. 249
 Eder Johann, „Hinteregger“, St. Ägyd/Neuwald, Amt Unrechtraisen 15. 87
 Eder Johann, „Holzhof“, St. Ägyd, Amt Weissenbach 3. 87
 Eder Johann, „Klaushof“, St. Ägyd, Amt Weissenbach 22. 87
 Eder Johann, „Odenhof“, St. Ägyd, Amt Unrechtraisen 5. 87
 Eder Johann und Fasching Josef, Kleinzell 66. 87
 Edlitz-Kathrein, Waldgenossenschaft, Edlitz. 249
 Effenberger Luise, Loich a. d. Mariazellerbahn, Irenberg-Schnepfenu. 137
 Egelsee, Gemeinde, Post Krems-Stein. 77
 Eggenburg, Stadtgemeinde. 73
 Ehrmann Oskar, Gutsverwaltung, Kirchbach-Hintersdorf. 160
 Eidesthal, Waldgenossenschaft. 64
 Eibl Peter, Puchberg am Schneeberg, Unternbergweg 3. 122
 Eichinger, Waldgut, Starrein, Post Weiterfeld. 73
 Eigelstreiter Karl, „Orther“, Hohenberg, Andersbach 5. 88
 Eigelstreiter Karl, „Thorregger“, Hohenberg, Hofamt 9. 88
 Eigelstreiter Rudolf, „Knodelhofer“, Türritz, Steinbachrotte 1. 88
 Eisenberg a. d. Pinka, Agrargemeinschaft. 249
 Eisenreichs, Gut, Post Pfroffenschlag bei Waidhofen an der Thaya. 174
 Eisenstadt, Freistadt, „Stadtgemeinde Eisenstadt“. 228
 Ellbogen, Waldgut, Puchenstuben 14. 146
 Eisenreith, Agrargemeinschaft, Post Kottes. 220
 Emmenberg, Gutsverwaltung, Hernstein, Post Berndorf. 48
 Ennsner Zuckerrabrik AG, Gutsverwaltung Gössing a. d. Mariazellerbahn. 146
 Ensmann's Waldbauerngut Klein-Lettenweg, Göstling, Stixenlehen 21. 147
 Ensmann's Waldbauerngut Sinsamreith, Göstling, Lassing 4. 146
 Erdödy'sche Forstverwaltung Eberau. 247
 Erdödy'sche Forstverwaltung Hagensdorf. 247
 Erdödy'sche Forstverwaltung Kohfidisch. 250
 Ertlbauer-Wieland (Gugams), Gemeinschaft, Übergangsrotte 1, Post Frankenfels. 138
- Erzbischöfliches Forstamt, Kirchberg a. W. 122
 Esletzbichler's Waldbauerngut Daxbach, Gaming, Polzberg 9. 147
 Esletzbichler's Waldbauerngut Poschemreith, Lurz, Ahorn 11. 147
 Esterhazy'sche Forstverwaltung, Pottendorf. 48
 Esterhazy, Dr. Paul, Meierhof Apetlon. 235
 Esterhazy, Dr. Paul, Forstverwaltung Dörf. 237
 Esterhazy, Dr. Paul, Forstverwaltung Eisenstadt. 228
 Esterhazy, Dr. Paul, Güterdirektion, Eisenstadt, Esterhazyplatz 5. 228
 Esterhazy, Dr. Paul, Forstverwaltung Kobersdorf. 237
 Esterhazy, Dr. Paul, Forstverwaltung Lockenbach. 237
 Esterhazy, Dr. Paul, Forstverwaltung Lockenhaus-Ost. 237
 Esterhazy, Dr. Paul, Forstverwaltung Lockenhaus West. 238
 Esterhazy, Dr. Paul, Forstverwaltung Sauerbrunn. 232
 Evangelische Superintendentur A. B., Verwaltung Fondsgut Ulreichsberg, Annberg. 88
- Fabro Karl Theodor del, „Riesbauer“, Türritz, Pichrotte 12. 88
 Fachverband der holzverarbeitenden Industrie Österreichs. 28
 Fachverband der Papier-, Zellulose-, Holzstoff- und Pappenindustrie Österreichs. 28
 Fachverband der Sägeindustrie Österreichs. 28
 Fahrenlehen, Gut, Hollenstein a. d. Ybbs, Olsberg 6. 182
 Fahrenberger's Waldbauerngut Pernegg, Göstling, Pernegg 1. 147
 Fahrenberger's Waldbauerngut Trumleiten, Göstling, Pernegg 4. 147
 Fahnner Johann, Molzegg, Lehen 8, Post Kirchberg a. W. 123
 Falkensteiner Stefan, „Höfstatt“, St. Ägyd/Neuwald, Amt Weissenbach 7. 88
 Fallmann Fritz, Waldbauerngut Freudenthal, Lackenhof, Polzberg 5. 147
 Fallmann Johann, Waldbauerngut Grubwies, Gaming, Schlopperhart 14. 147
 Fallmann Ludwig und Herlinde, Waldbauerngut „Groß Bichl“, Buchberg 15, Post Gresten. 147
 Felstritzer Alpe, Gut. 123
 Felber Hermine und Macher Hilde, Kirchberg a. Wechsel. 123
 Feuerbrunn am Wagrain, Gemeinde. 160
 Fichtl Anton, Gutsinhabung Kl. Weitzdorf. 160
 Figgdor'sche Gutsinhabung Gutenbrunn-Heiligenkreuz. 137
 Figdor Dr. Hans, Pottschach. 123
 Filzwieser Ernst, „Reiter“, Hohenberg, Innerfahrtrfeld 15. 88

Filzwieser Ignaz, „Krapfenbauer“, Annaberg, Langseitenrotte 30. **89**

Fischamend-Dorf, Gemeindeau. **195**

Fischamend-Markt, Gemeindeau. **195**

Fischer Erhard, Pottenstein a. d. Triesting. **48**

Fischer-Ankern Josef, Forst- und Gutsverwaltung, Kirchberg am Walde. **174**

Florian, Dr. Ing. Klement, Gutsverwaltung Purgstall. **147**

Foglar-Deinhardtstein Dr., Waldgut, Schallhof, Post Pernitz. **203**

Forchtenau Urbardlgemeinde. **232**

Forstliche Bundesversuchsanstalt Mariabrunn in Schönbrunn. **24**

Forstliche Schulen. **25, 26**

Forstverein für Niederösterreich, Wien und Burgenland. **6**

Frank'sche A., Forstverwaltung, Ludwigsthal, Post Gmünd I. **174**

Frankenau, Urbardlgemeinde. **238**

Frankstiftung, Gemeinde Wien, Lilienfeld, Jungherrntal 7. **89**

Franz Josef'scher Besitz, Berndorf IV. **48**

Frauental, Gut, Kleinzell bei Hainfeld. **89**

Freudenthal'sche Forstverwaltung Immendorf. **160**

Friedenstein, Agrargemeinschaft, Mittenbach, Josefsrotte 12. **89**

Friedrich & Co., Rohrbach a. d. Lafnitz. **250**

Fritsch Hermine, Gutenstein-Vorderbruck. **203**

Fritscher-Nothhaft, Dipl. Ing. Herbert, Gutenstein, Hintergscheid 6. **203**

Erhüwirth Adolf, Gut Kirchberg a. d. Wild. **220**

Fuchs Hans, Würflach 110, Post Willendorf. **203**

Fünfkirchen'sche Forst- und Gutsverwaltung Steinebrunn, Post Drazenhofen. **65**

Fürst Moria und Josefa, Furth-Ebelthal 2, Post Weissenbach a. d. Triesting. **48**

Fürstenberg'sche Forst- und Güterdirektion, Weitra. **175**

Gainfarn, Gemeinde. **48**

Gaming, Forstverwaltung der Österr. Bundesforste, Gaming, Hauptstraße 2. **148**

Gänserndorf, Gemeindewald. **59**

Gansch Josef, Türnitz, Pichrotte 11. **89**

Gars am Kamp, Pfarrwald, Pfarramt. **73**

Gatterburg Alexander, Forstverwaltung, Retz. **161**

Gaupmann Ferdinand und Berta, Rohr im Gebirge, Steinpriesting 14. **203**

Gaupmann Julie, „Hirze“, St. Veit a. d. Gölsen, Pfennigbach 12. **89**

Gauss' Erben, Hollenstein/Ybbs, Oisberg 8. **182**

Gehrer Johann, „Oberhöhenberger“, Ramsau, Oberried 5. **89**

Gemeindeleihen, Agrargemeinschaft, in Paudorf. **64**

Generaldirektion der Österreichischen Bundesforste. **26**

Geras, Forst- und Gutsverwaltung des Stiftes, in Geras. **73**

Gersdorf bei Güssing, Urbardlgemeinde. **247**

Gerling Edith, „Scheibhof“, Obertriesting, P. Kaumberg. **89**

Gewerkschaft der Angestellten in der Privatwirtschaft Niederösterreich. **34**

Gewerkschaft der Angestellten in der Privatwirtschaft, Wien. **29**

Gewerkschaft der Arbeiter in der Land- und Forstwirtschaft, Niederösterreich. **34**

Gewerkschaft der Arbeiter in der Land- und Forstwirtschaft, Wien. **29**

Gewerkschaft der öffentlichen Bediensteten, Niederösterreich. **34**

Gewerkschaft der öffentlichen Bediensteten, Wien. **29**

Geyersbichl, Gut, Hollenstein a. d. Ybbs. **182**

Geymüller'sche Güterdirektion, Hollenburg a. d. Donau. **77**

Giese Hans, Forstverwaltung Waldhof, Krems-Rahberg 73. **77**

Gilgenberg-Pengers, Waldgut. **175**

Ginselberg, Gut, Dr. Rudolf Egerer, Ginselberg 8, Neustift bei Scheibbs. **148**

Girn, Urbardlgemeinde. **238**

Glasstätten, Agrargemeinschaft. **250**

Gleiß, Forstverwaltung, Hollenstein a. d. Ybbs. **182**

Ginsener's Waldbauerngut Königstlehen, Gaming, Mitterau 3. **148**

Gloggnitz, Forstbetrieb der Stadtgemeinde. **123**

Gmünd, Waldbesitz der Stadtgemeinde. **175**

Göblsbruck, Forstverwaltung, Post Wilhelmsburg. **137**

Göbel'sche Gutsverwaltung, Schwarzau im Gebirge. **123**

Goldbacher Karl, Muggendorf, Purbach 20. **203**

Goldschmidt'sche B. H. Gutsverwaltung, Erla bei St. Valentin. **182**

Göllersdorf, „Waldgemossenschaft“, Agrargemeinschaft. **161**

Göllinger Matthias, Gutenstein, Vorderbruck 11. **203**

Gols, Urbardlgemeinde. **235**

Gonous Josef, „Reitbauer“, Schwarzenbach a. d. Pielach, Brunnotte 17. **137**

Gösing am Wegram, Gemeinde. **161**

Göstling, Forstverwaltung der Österr. Bundesforste, Göstling a. d. Ybbs, Dorf 5. **148**

Göttlesbrunn-Harracher, Agrargemeinschaft, in Göttlesbrunn. **195**

Göttweig, Forstamt des Stiftes. 78
 Götz Josef, „Harraseck“, Ramsau, Harraseck 12. 90
 Graben KG, Gut, Garaberg, Hollenstein a. d. Ybbs. 183
 Grabenweger Johann, Muggendorf-Arz 11. 204
 Grabenweger Karl, vlg. Od, Kirchberg a. d. Pielach, Soisgegen 33. 137
 Grabenweger Leopold, Pernitz, Hauptstraße 4. 204
 Grabenweger Margarete, Furth-Ebenthal 6, Post Weissenbach a. d. Triesting. 49
 Grafenberg, Gemeinde. 73
 Grafeneder Rudolf, „Oberhof“, St. Ägyd/Neuwald, Amt Weissenbach 15. 90
 Grafeneder Wilhelm, „Reintaler“, St. Ägyd/Neuwald, Amt Keer 18, Post Kernhof. 90
 Grafenegg, Gutsbesitz, Forstamt, Post Haitzendorf. 78
 Grammelhofer Franz und Johanna, Schwarzau im Gebirge, Preintal 11. 123
 Gravogl Johann, „Lampenhof“, St. Ägyd/Neuwald, Amt Weissenbach 2. 90
 Gravogl Karl, „Brandlhof“, Türitz, Weidenau 4. 90
 Grein a. d. Donau, Stadtgemeindevmt, Forstbetrieb, O. O. 183
 Greutter E., Forstbetrieb, Karlstein a. d. Thaya. 175
 Griesser auf der Schanze, Gut, Waldhofen a. d. Ybbs — Land (Wirts). 183
 Grill Josef und Anna, Furth 38, Post Weissenbach a. d. Triesting. 49
 Grillenberg bei Berndorf, Agrargemeinschaft. 49
 Gritsch Franz, Gutenstein-Zellenbach. 204
 Gritsch Maria, auf der Au 53, Pottenstein a. d. Triesting. 49
 Großbäcker's Waldbauerngut Zwiesel, Lunz, Weissenbach 11. 148
 Großer Johann, Aspang-Amt, Langegg 29. 123
 Groß Bach, Gut, St. Georgen am Reith, Kogelsbach 31. 183
 Groß Breithenthal, Gut, St. Georgen am Reith 9. 183
 Groß-Engersdorf, Gemeinde. 65
 Groß-Engersdorf, Baumeister, Pernitz 188. 204
 Grossmann Heribert, Baumeister, Pernitz 188. 204
 Groß-Mugl, Waldgenossenschaft. 161
 Großmugl, Waldgenossenschaft. 161
 Großpetersdorf, Urbargalgemeinde. 250
 Groß Theuretzbach, Gut, Proling, Post Ybbsitz. 183
 Groß-Walzl, Gut, Frankenfels a. d. Pielach. 138
 Großwarasdorf, Urbargalgemeinde. 238
 Groß-Weikersdorf, Gemeinde. 161
 Gruber's Erben, „Reithofer“, Kleinzell 25. 90
 Gruber Franz, Rohr im Gebirge, Steinopsting 10. 204
 Gruber Leopold, „Thaler“, Hohenberg, Innerhofriedl 19. 90
 Gruber Maria, Schwarzau im Gebirge, Gegend 23. 124

Gruber Theresia, Rohr im Gebirge 6. 204
 Grünbichl, Guts- und Forstverwaltung, Post Kilb. 115
 Seibersdorf, Grunderwerbsinteressengemeinschaft. 49
 Gschneider Franz, Muggendorf, Thal 6. 204
 Gschneider Johann, Puchberg am Schneeberg, Arbestalweg 4. 124
 Gstötner Karl, „Ochner, St. Ägyd, Amt Keer 27. 90
 Gudenusche Forstverwaltung, Vestenötting. 175
 Gudenus Dipl. Ing. Carl, Forst- und Gutsverwaltung, Mühlbach am Manhartsb. 161
 Gudenus Johann Baptist, Forstverwaltung Eis. 79
 Gudenus Philipp Heinrich, Gutsverwaltung, Felling, Post Obermeising. 79
 Guelfenburg Arthur und Elfriede, „Großriegl“, Anneberg, Hauptturnitzrotte. 91
 Guntersdorf, Guts- und Forstverwaltung. 161
 Güssing, Urbargalgemeinde. 247
 Gutmanschke Forst- und Güterdirektion, Gröhl zu Jaichhof. 79
 Habersfallner's Waldbauerngut Junbauer, Gösling, Lassing 26. 149
 Habsburg-Lothringensches Gut, Gmünd. 176
 Habsburg-Lothringensches Gut Persenbeug, Persenbeug 1. 115
 Hader Karl, Dorfstetten. 116
 Hagenhut, Forstverwaltung, Post Mitterbach. 91
 Hagemeyer Hermann, „Gut Lindenhof“, Mitterbach, Seerotte 1. 91
 Hagensdorf, Urbargalgemeinde. 247
 Hager's Waldbauerngut Ahorn, Lunz, Ahorn 10. 149
 Haidbauer Alois, Traffenbach 104. 124
 Haidler Johann, Brandstatt, St. Georgen am Reith 45. 183
 Hainburg a. d. Donau, Forstverwaltung der Stadt. 195
 Hainfeld, Stadtgemeinde, Gemeindevmt. 91
 Hainthaler Karl, Muggendorf 10. 205
 Hainthaler Marie, Muggendorf-Arz 12. 205
 Halbturm, Güterdirektion. 235
 Haller Anna, Raisenmarkt 15. 49
 Hammerger W., Papierfabrik, Pitten. 124
 Hammerreich, Urbargalgemeinde. 238
 Haraseben, Forstverwaltung, Rohr im Gebirge. 205
 Hardegg, Dr. Johannes, Forstverwaltung, Seefeld, Post Groß-Kadolz. 162
 Hardegg (Bulgarini d. Eici), Maria, Forstverwaltung Würnitz. 162

Hardegg Maria und Felicitas, Guts- und Forstverwaltung,
 Stetteldorf am Wagram. 162
 Hardegg, Stadlgemeinde. 162
 Hardegger Dominik, Forstverwaltung, Stronsdorf 169. 65
 Hardegger Siegfried Kammel, Gutsinhabung Stronsdorf. 66
 Harrach'sches Forstamt Prugg, Bruck/Leitha. 195
 Haselbach, Waldgenossenschaft, Post Letztersdorf. 164
 Haselberg, Agrargemeinschaft. 220
 Hatschek Rupert, Forstverwaltung Karlsbach, Post
 Ybbs/Donau. 116
 Hauptverband der Wald- und Grundbesitzerverbände
 Österreichs. 29
 Hecker Friedrich-Ernst, Eschenau a. d. Traisen 12. 91
 Heeres-Land- und Forstwirtschaftsverwaltung Allentsteig,
 Allentsteig, Hameringgasse 199. 220
 Heidenreichstein, Agrargemeinschaft. 176
 Heigl's Waldbauerngut Pramellreith, Lunz, Kotberg 1. 149
 Heiligenkreuz, Zisterziensersitt. 49
 Heins's Waldbauerngut Oberhaus, Gösling, Lassing 24. 149
 Heindl, Franz, „Mühlbauer“, St. Ägyd, Amt Mitterbach 11. 91
 Heindl Johann, „Brandstatt“, St. Ägyd/Neuwald, Amt
 Unrechtraisen 6. 92
 Heindl Ludwig, „Lanxenhof“, St. Ägyd, Amt Mitterbach 14.
 92
 Heintzler Josef sen. und jun., Muggendorf, Kreuth 6. 204
 Heinz Karl, Land- und Forstwirtschaft, Furth 16, Post
 Weissenbach a. d. Triesting. 49
 Heinzel Wilfried, Forstgut, Walpersbach. 205
 Heiser (vorm. J. Winter's Sohn), Waldgut der Fa. J.,
 Fabriksdirektion Kienberg-Gönnig. 149
 Helm Franz, Schwarzenbach 9, Post Opponitz. 184
 Helm Leopold, Gr. Polling 34, Post Ybbsitz. 184
 Helm's Waldbauerngut Hagen, Lunz, Oberois 23. 149
 Helm's Waldbauerngut Klein-Wintersbach, Lunz, Kotberg 4.
 149
 Helm's Waldbauerngut Losbichl, Lunz, Hohenberg 2. 149
 Herstein, Forstverwaltung, Post Berndorf. 50
 Herzog Josefa, „Bruckner“, Wienerbruck, Langseitenrotte 23.
 92
 Herzog Peter, Gutenstein, Hintergschaidt 3. 205
 Herzog Theresia, Muggendorf-Marienthal 1. 206
 Herzogbierbaum, Waldgenossenschaft. 164
 Heussenstom Alexander, Gutsverwaltung Zelking-
 Matzleinsdorf. 117
 Hietel, Dr., Forstgut Brunna a. d. Schneebergbahn. 206
 Himmelbauer'sche Forstverwaltung Nieder-Fellabrunn. 164

Hinterbrühl, Forstverwaltung der Österr. Bundesforste,
 Hinterbrühl, Gacchernerstraße 25. 195
 Hinteregger Johann, „Kobichler“, Annaberg, Lassingrotte 7. 92
 Hinteregger Johann, „Lassinghof“, Annaberg, Lassingrotte 4. 92
 Hinteregger Karl, Annaberg, Langseitenrotte 12. 92
 Hinterholz, Gut, Post Hollenstein a. d. Ybbs. 184
 Hinterleitner Rudolf, „Sengerebner“, St. Veit a. d. Gölsen,
 Wobach 2. 92
 Hinterleug, Gut Wirts 35, Waidhofen a. d. Ybbs — Land. 184
 Hinterreither's Waldbauerngut, Gr. Steinbach, Gösling,
 Steinbachmauer 8. 149
 Hirschenschlag, Betrieb. 221
 Hirschswang, Magistral der Stadt Wien, M. A. 49 — Forstver-
 waltung. 124
 Hobl Josefa, „Kumpfmühle“, Hainfeld, Saugraben 3. 92
 Hochauer's Waldbauerngut Gstreiten, Lunz, Seekopf 45. 150
 Hochleitner Josef, Gutenstein-Zellenbach 1. 206
 Hochreiter Karl, „Pansenhof“, Türnitz, Traisenbachrotte 9. 93
 Hochreiter Karl, „Steinhof“, St. Ägyd/Neuwald, Amt
 Unrechtraisen 17. 93
 Hochschule für Bodenkultur in Wien. 22
 Hochstraße, Kloster, Post Stöbing. 138
 Hochstraße, Urbargemeinde. 240
 Hof am Leithagebirge, Waldgenossenschaft. 196
 Höfer Johann, „Oberrubefang“, St. Ägyd, Amt Keer 4. 93
 Hofler Anton, Unkersbichl, Hollenstein a. d. Ybbs, Thal-
 bauern 1. 184
 Hofer Josef und Antonia, Miesenbach 79. 206
 Hofer Dipl. Ing. Kurt, Gutenstein, Klosterthal 4. 206
 Hofern, Gemeinde, Post Nieder Fladnitz. 164
 Hofmayer Alois, „Bergbauer“, Annaberg, Haupttürnitz-
 rotte 17. 93
 Hofstätter Franz, Ramsau, Schneifbach 5, Post Hainfeld. 93
 Högerhof, Forstverwaltung, Türnitz, Traisenbachrotte 12. 93
 Höglner, Prof. Dr. Franz, „Am Baumgarten“, Annaberg, Lang-
 seitenrotte 17. 93
 Hohenberg, Gemeinde, Gemeindefamt. 93
 Hohenberg'sche Gutsverwaltung Artstetten. 117
 Hohenlehen, Gutsverwaltung, Post Hollenstein a. d. Ybbs. 184
 Hohenlehen, Waldbauernschule, Post Hollenstein/Ybbs. 184
 Hohenrupperndorf, Waldgenossenschaft, Agrargemeinschaft.
 59
 Hohenstein-Prinzbach, Gutsverwaltung, Kirchberg a. d. P. 138
 Hohenwarth, Gutsverwaltung, Post Pernitz-Muggendorf. 204
 Hollabrunn, Stadlgemeinde. 164

Hollenstein a. d. Ybbs, Forstverwaltung der Österr. Bundesforste, Hollenstein, Rote Dornleien 56. 185
 Hollinger Karl, Pernitz, Hauptstraße 48. 206
 Hollinger Karl und Mitbesitzer, Pernitz, Hauptstraße 48. 206
 Hollitzer Baustoffwerke, Bad Deutsch-Altenburg. 196
 Holzer Michael, Gutenstein-Länggastweg 9. 206
 Holzhausen Magdalena, Gutsinhabung, per Adresse Salzburg-Parsch, Rennbahnstraße 23. 164
 Homann-Herimberg'sche Gutsverwaltung, Hohe Wand, Post Stollhof. 208
 Hönigsberger Katharina, Pottenstein a. d. Triesting 70. 50
 Hoppl Maria, „Prinzbachhof“, Türnitz 84. 94
 Hörbiger Martina, Forstgut Maria Langegg, Post Aggsbach-Dorf. 80
 Hörsendorf, Waldgenossenschaft. 65
 Horitschon, Urbardlgemeinde. 240
 Horn, Stadtgemeinde. 74
 Hornstein, Urbardlgemeinde. 229
 Hornung Franz, Gutenstein-Klostertal 18. 208
 Hoyos Erben, Dr. Johann, Forstverwaltung Waldherrs, Post Waldkirchen. 176
 Hoyos-Sprinzenstein'sche Forstverwaltung, Gutenstein. 208
 Hoyos-Sprinzenstein, Forstverwaltung, Horn. 74
 Hoyos-Sprinzenstein'sche Forstverwaltung Kernhof. 94
 Huber's Waldbauerngut Trübenbach, Göstling, Oberkogelsbach 14. 150
 Huber Siegfried, Waldbauerngut Wundsamreith, Göstling, Lassing 6. 150
 Hubertushof, Moltzege a. W., Post Kirchberg am Wechsel. 124
 Hublik Alfred und Berta, Muggendorf 2. 208
 Hundstheim, Gemeinde. 196
 Hüttendorf, Agrargemeinschaft. 65
 Hüttendorf bei Mistelbach, Gemeinde. 65
 Hütterer Johann, St. Corona am Wechsel, Moltz 4, Post Kirchberg am Wechsel. 125
 Hüttlerer Johann, Muggendorf-Purbach 19. 208

Isbary'sche Güterdirektion, Kirchberg a. d. Pielach. 138
 Itasche, J. u. B., Gutsverwaltung, Stift Ardagger, Post Amstetten. 185
 Jägersberger Johann, Puchberg am Schneeberg, Hengstbergweg 7. 125
 Jägersberger's Waldbauerngut Kothleiten, Göstling, Strohmart 39. 150

Jägersberger's Waldbauerngut Ober-Schindelberg, Garming, Polzberg 18. 150
 Jägersberger Konrad, Waldbauerngut, Niederhagen, Göstling, Oberkogelsbach. 150
 Jansch Matthias, Gutenstein-Klostertal 5. 208
 Jax's Erben, Julius, Kogelsbach, Geschäftsführung Walther Reibmeyer, Waldhofen a. d. Ybbs, Lederergasse 4. 185
 Käfer Kajetan, Kogelsbach 18, St. Georgen am Reith. 185
 Kahil'sche Gutsverwaltung, Steinklamm, Post Rabenstein a. d. Pielach. 138
 Kahlenberg Ges. m. b. H., Wien 1, Rathausstr. 4, Forstl. Verwaltung Forstverwaltung Neuwaldegg-Sievering der Stadt Wien. 225
 Kaisergruber Franz, „Kiensteiner“, Kleinzell, Ebenwald 12. 94
 Kaiserhof, Gut, Kleinzell bei Hainfeld, Innerhalbach 6. 94
 Kaiserdorf, Urbardlgemeinde. 240
 Kaltenberg, Forstverwaltung, Kleinzell bei Hainfeld. 94
 Kamleiner Franz, Waldbauerngut Hochalm, Lunz, Hohenberg 10. 150
 Kammel, Dipl. Ing. Leo, „Gut Kreuztal“, Hohenberg, Innerfahrfeld 6. 95
 Kammer für Arbeiter und Angestellte für das Burgenland. 43
 Kammer für Arbeiter und Angestellte in der Land- und Forstwirtschaft, Niederösterreich. 33
 Kapsch Wilhelm, „Wilhelmshöhe“, Mitterbach, Seerotte 16. 95
 Kargl Josef, Würflach 31. 125
 Karl, Urbardlgemeinde. 240
 Karlstetten, Gut. 140
 Karner Leopold und Marie, „Großbichl“, Schwarzenbach a. d. Pielach. 140
 Kather, Dr. Linus, „Steinbaurnhaus“, Türnitz, Moosbachrotte 10. 95
 Kattau, Gemeinde. 74
 Katzeisdorf am Wienerwald, Gemeinde. 164
 Kegelberg, Agrargemeinschaft, Annaberg, Haupttürnitzrotte 4. 95
 Kellinghuser J., „Gut Felberhof“, Türnitz, Treisenbachrotte 2. 95
 Kandler Josef, „Wieselhof“, St. Ägyd, Amt Weissenbach 16. 95
 Kethlasbrunn, Waldgenossenschaft. 66
 Kezeisdorf, Waldgenossenschaft, Post Walterskirchen. 66
 Khevenmüller-Mentsch Franz, Gutsverwaltung, Pellendorf, Post Gaweinstal. 66
 Khevenhüller-Metsch'sche, G. V., Forst- und Gutsverwaltung, Fronsburg, Post Weitersfeld. 165

Khevenhüller'sche, G. V., Forstwirtschaft, Lodingdorf. 66
 Kleinmasek, Dr. Oswald, „Sonnlöhner“, Türritz, Lehenrotte 25.
 96
 Kienwasserhof, Gut, Post Kastan bei Böheimkirchen. 140
 Kimbink Johann und Anna, Schwarza im Gebirge,
 Graben 6. 125
 Kimbink Karl, Schwarza im Gebirge, Preintal 13. 125
 Kinsky'sches Forstamt Heidenreichstein. 176
 Kirchberg'sche, Freiherr von, Stiftung, Thunau am Kamp. 74
 Kirchschatz in der Buckl. Welt, Agrargemeinschaft. 209
 Klaf Anton, Gr. Koth, Sattl 9, Post Hollenstein/Ybbs. 185
 Klausenleopoldsdorf, Forstverwaltung der Osterr. Bundes-
 forste, Klausenleopoldsdorf/Mitterriegel 72. 50
 Klein-Hadersdorf, Agrargemeinschaft. 66
 Kleinhöflein, Urbarialgemeinde. 229
 Klein-Hollenstein, Gut, Post Hollenstein a. d. Ybbs. 185
 Klein-Rätz, Waldgenossenschaft, Post Ruckersdorf-
 Harmansdorf. 165
 Klein-Mariazell, Forstverwaltung, Post Altemarkt-Thenne-
 berg. 50
 Kleinwarasdorf, Urbarialgemeinde. 240
 Klingenbach, Urbarialgemeinde. 229
 Klosterneuburg, Stadtgemeinde, Rathausplatz. 197
 Klosterneuburg, Stiftsforstamt. 196
 Kober Josef, „Thorstahlhof“, Türritz, Weidenau 17. 96
 Kobersdorf, Urbarialgemeinde. 240
 Koderhold Emmerich, Trautenbach 25. 125
 Koglbauer Josef jun., Dorfstetten. 117
 Kolland Johann, Forstgut, Gleibentfeld. 209
 Koller Idg, Gutsverwaltung, Karmabrunn. 165
 Kommunität Kleineben, Türritz, Weidenau 14. 96
 Kommunität der Raderbauern, Kleinzell, Innerthalbach 1. 96
 Kommunität Weidenau, Türritz. 96
 Königshof, Bundesgut, Bruckneudorf, Sappe 160. 235
 Königstetten, Marktgemeinde. 165
 Korneburg, Stadtgemeinde. 165
 Kramm Karl, „Waldsteighof“, Türritz, Traisenbachrotte 23. 96
 Krens a. d. Donau, Stadtgemeinde. 80
 Krenn Elisabeth, Rieserlehen, Hochau 1, Post St. Georgen
 am Reith. 186
 Krenn Ferdinand und Anna, Furth 39, Post Weissenbach a. d.
 Triesting. 50
 Krenn Franz, Furth-Mayerhof 5, Post Weissenbach a. d. T. 50
 Krenn Heinrich, Furth a. d. Triesting 15. 51
 Krenn Johann und Stefanie, Furth-Mayerhof 3, Post Weissen-
 bach a. d. Triesting. 51

Krenn-Bamberger Hans, Waldbauerngut Zehenthof, Post
 Neubruck bei Scheibbs. 150
 Krenn-Nagl, Betriebsgemeinschaft, Land- und Forstwirtschaft,
 Furth 6, Post Weissenbach a. d. Triesting. 51
 Krensdorf, Urbarialgemeinde. 232
 Krenschmer-Ludwigstorff Maria, Gutsverwaltung,
 Bad Deutsch-Altenburg. 197
 Kreuth, Forstgut, Schleibach 77. 66
 Krottsch-Geresdorf, Urbarialgemeinde. 240
 Krottsch-Minichof, Urbarialgemeinde. 240
 Kronfelder Ing. Rudolf, „Kredlbauer“, St. Veit a. d. Gölsen,
 Pfenningbach 11. 96
 Krumböck Franz, Puchberg am Schneeberg, Pfenningbach 26.
 125
 Krumböck Peter, Gutenstein-Klostertal 16. 209
 Krummhubbaum, Gutsverwaltung, Öffentliche Verwaltung,
 Wirtschaftl. Forschungs Ges. m. b. H., Wien I, Börse. 117
 Kubinger Hans, Böheimkirchen. 140
 Kucera Ludmilla, Gutsinhabung, Straßhof a. d. Nordbahn. 59
 Kuefstein'sche Gutsverwaltung Crellenstein, Post Röhren-
 bach. 74
 Kuefstein'sche Forstverwaltung, Viehhofen bei St. Pölten. 140
 Kugler'sche Gutsverwaltung Christental, Post Rabenstein
 a. d. Pielach. 140
 Kuhlmann'sche Forstverwaltung Puchenstüben. 151
 Kühnring, Pfarrwald, Post Eggenburg. 75
 Kukumir, Urbarialgemeinde. 247
 Kuppelrieser'sche Forst- und Gutsverwaltung Seehof, Lunz
 am See. 151
 Kupfer Alois, Waldbauerngut, Blachl, Göstling, Lossing 15. 151
 Kwitzda Richard, „Gut Sonnhof“, St. Veit a. d. Gölsen,
 Schwarzenbach 8. 97

Lammerau, Forstverwaltung der Osterr. Bundesforste,
 Lammerau 138, Post Klausen-Leopoldsdorf. 51
 Lampl Adolf, „Unterholzberger“, Türnitz, Raxenbachrotte 13. 97
 Lampl Franz, „Hollaus“ Türnitz, Lehenrotte 2. 97
 Lampl Franz, „Moosbach“, Türnitz, Moosbachrotte 6. 97
 Lampl Heinrich, „Kandlhof“, Hohenberg, Innerfährfeld 7. 98
 Lampl Johann, „Graser“, Kleinzell, Ebenwald 14. 98
 Lanckoronische Forstverwaltung, Frauenwald, Post Reiten-
 egg, Steiermark (Revier Pfaffenwald, Traitenbach). 126
 Landesforstinspektion, Amt der Burgenländischen Landesre-
 gierung, Gruppe XI. 42
 Landesforstinspektion, Landesamt VII/11, Niederösterreich. 31
 Landesforstinspektion Wien, Magistratsabteilung 49. 40
 Landesforstinspektion Burgenland. 43
 Landesholzwirtschaftsrat Niederösterreich. 33
 Landesholzwirtschaftsrat für Wien. 41
 Landesholzwirtschaftsrat Burgenland. 43
 Landesjagdverband, Niederösterreichischer. 34
 Landesjagdverband, Bezirksgeschäftsstellen des n. ö. 39
 Landesjagdverbandes, Bezirksgeschäftsstellen des n. ö. 39
 Landesjagdverband, Wiener. 41
 Landeslandwirtschaftskammer, Burgenländische. 42
 Landeslandwirtschaftskammer, Niederösterreichische. 33
 Landesregierung, Amt der niederösterreichischen. 31
 Landesregierung, Amt der Wiener. 40
 Landesverband niederösterreichischer Waldbesitzer. 34
 Landesverband Landwirtschaftskammer, Wiener. 40
 Landwirtschaftskammer, Wiener. 241
 Langeck, Ubaridlgemeinde. 241
 Langenhardt, Forstverwaltung, Post St. Valentin. 190
 Langenlebam, Agrargenossenschaft, Unteraigen. 166
 Langenlebam-Unteraigen, Agrargenossenschaft. 166
 Langschlag-Kehrbach, Forst- und Gutsverwaltung, Hubertus
 Lazarin, Post Langschlag. 221
 Lanznenkirchen, Kirche. 209
 Larchalm, „Forstbesitz“, A. Bohlen und Halbach, Ulreichs-
 berg 1, Post Annaberg und Post Mariazell. 98
 Lasse, Gemeindegeld. 59
 Latschbacher's Waldbauerngut Ober-Hackstock, Lunz,
 Bodingbach 8. 151
 Launsky, Dr. Gerhard, Forstgut, Zellenbach 1, Rohr i. Geb. 209
 Lazarin'sche Forst- und Gutsverwaltung Rosenu,
 Schickenhof 5, Post Zwentl. 221
 Lechner Christine. 140
 Lechner Franz, Furch a. d. Triesting, Nienthal 2. 52
 Lechner Johann und Johann, Furch-Mayerhof 6, Post
 Weissenbach a. d. Triesting. 52

Lechner Johann und Johanna, Furch-Steinwandgraben 1,
 Post Weissenbach a. d. Triesting. 52
 Lechner Johann und Katharina, Furch-Nienthal 5, Post
 Weissenbach a. d. Triesting. 52
 Lechner Josef, Thernberg 54. 126
 Lechner Josef, Traitenbach 99. 126
 Lechner Josef und Marth, Furch a. d. Triesting 42. 52
 Lechner Josefa, Furch-Mayerhof 4, Post Weissenbach a. d.
 Triesting. 52
 Lechner Matthias, Furch a. d. Triesting, Mayerhof 7. 52
 Lechner, Dipl. Ing. Walter, Gut Baumgarten, Post Ollersbach
 a. d. Westbahn. 141
 Leichtfried's Waldbauerngut Eisenwiesen, Göstling, Eisen-
 wiesen 9. 152
 Leichtfried's Waldbauerngut Hintereck, Göstling, Hochreith 18.
 152
 Leichtfried's Waldbauerngut Rothenstein, Oberamt 63, bei
 Gresten. 151
 Leichtfried's Waldbauerngut Schöckelreith, Lunz, Seekopf 50.
 151
 Leithaprodersdorf, Ubaridlgemeinde. 229
 Leither Franz, Gutenstein, Längpösting 5. 209
 Leither Heinrich und Rosa, Furch a. d. Triesting, Steinwand-
 graben 10. 53
 Leither Ignaz, „Troisenböck“, Kleinzell, Innerhalbach 32,
 bei Hainfeld. 98
 Leither Josef, „Gamsenhof“, Kleinzell 68. 98
 Leither Josef, Rohr im Gebirge, Schacherhof. 209
 Lembach, Waldgenossenschaft, Lembach, P. Kirchschlag. 210
 Lempruch'sche Forstverwaltung, Albrechtsberg a. d.
 Gr. Krems. 80
 Lenk Rudolf, Klein-Pöchlarn. 117
 Lenz-Lechner Johann und Friederike, Furch-Steinwand-
 graben 5, Post Weissenbach a. d. Triesting. 53
 Leutner Johann, Gutenstein, Längpösting 4. 210
 Leutzmannsdorf, Gutsverwaltung, Post Blindenmarkt. 186
 Liebhaber, Karl, „Reintaler“, Kleinzell 38, bei Hainfeld. 98
 Liechtenstein'sche, Fürst, Forstverwaltung Freiland. 98
 Liechtenstein'sches, Fürst, Forstamt Hohenau/March. 60
 Liechtenstein'sches, Fürst, Forstamt Schottwien. 126
 Liechtenstein, Dr. jur. Dipl. Ing. Prinz Hans Moritz,
 Forst- und Gutsverwaltung Neulengbach. 141
 Lilienfeld, Forstdirektion des Stiftes, Lilienfeld 1. 99

- Lindabrunn, Gemeinde, Post Enzesfeld/Triesting. 53
Lindgraben, Urbargemeinde. 241
Litschau, Stadtgemeinde. 176
Lobau, Forstverwaltung der Stadt Wien, Gr. Enzersdorf, Elisabethstraße 17. 225
Loich, Weidegenossenschaft. 141
Loipersbach, Urbargemeinde. 232
Loosdorf bei Melk, Marktgemeinde. 118
Ludwig Ernst, „Gut Wechsel“, Türnitz, Traisenbrothte 4. 99
Lugendorf, Agrargenossenschaft, Post Sallingberg. 221
Lunzberg, Agrargenossenschaft, Lunz am See. 152
Lutzmannsburg, Urbargemeinde. 241
- Magistratsabteilung 58. 40
Mahrer Ottokar, Kaumberg, Obertriesting, P. Altlangbach. 99
Maidersdorf, Wald- und Weidegenossenschaft. 210
Mailberg, Kommende des souveränen Malteser Ritterordens. 166
Maissau, Stadtgemeinde. 166
Maistre'sche, M. de, Gutsverwaltung, Ebenfurth. 210
Malaschofsky Franz, „Gut Oberhochkogel“, Türnitz, Lehenrotte 26. 99
Mandl's Waldbauerngut Kohlgrub, Göstling, Strohmart 26. 152
Mandl's Waldbauerngut, Moosbauer, Göstling, Lossing 17. 152
Mandl Fritz, Forstverwaltung, Schwarza im Gebirge. 126
Mannersdorf/Lgb., Gemeindevald der Marktgemeinde. 197
Mannersdorf a. d. Rohnitz, Urbargemeinde. 241
Mannswörth, Augenossenschaft. 197
Maresch, Florentine, „Hasler“, Höhenberg, Hofamt 6. 100
Maresch Hans, Reithof, Post Altenmarkt-Thenneberg im Triestingtal. 53
Margarethen am Moos, Forstverwaltung. 197
Maria Ellend, Wiener Donkapielwald. 194
Maria Enzersdorf, Gemeindevald der Marktgemeinde. 198
Maria Langegg, Servitenkloster. 80
Marienberg, Gut, Kleinzell bei Hainfeld. 100
Marienberg, Gutsverwaltung Kloster, Stift Lilienfeld. 241
Mariensee und Linsberg, Gut, Post Aspang. 127
Markgrafenstedl, Gemeindevald. 60
Markthof, Gemeindevald. 60
Marz, Urbargemeinde. 232
Matersburg, Urbargemeinde. 233
Matzen, Waldgenossenschaft. 60
Matzneusiedl, Gutsverwaltung, Probstdorf. 60
Mautern, Stadtgemeinde. 80
- Mautner Markhof'sche, Dr., Revierleitung, Wolfsthal. 198
Mayer Josef, „Königshof“, St. Veit a. d. Golsen, Innerwiesenbach 8. 100
Mayer Stephan, Muggendorf 9. 210
Meires-Grünou, Gutsverwaltung, Meires, P. Windigsteig. 177
Weissinger Franz und Josefa, „Hinterbichler“, St. Ägyd am Neuwald, Amt Keer 17. 100
Melk, Forstamt des Benediktinerstiftes. 117
Merkens Carl Joh., Guts- und Forstverwaltung „Schonwald“, Post Lackenof am Otscher. 152
Minoritenkonvent Aspang a. d. Zoya. 67
Minoritenkonvent, Gutsverwaltung, Neunkirchen, Kirchengasse 10. 127
Mistelbach, Forstverwaltung der Stadtgemeinde. 67
Mitscha-Märtheim, Dr. Rüdiger, Waldamt Ebandorf, Post Mistelbach. 67
Mitschonek Gerlind, Waldhofen a. d. Ybbs, Reichenauerstraße 3. 186
Mitter-Arnsdorf, Gutsverwaltung. 80
Mitterou, Forst- und Gutsverwaltung. 141
Mitterböck Franz, „Wieser“, St. Ägyd/Neuwald, Amt Unrechthrisen 18. 100
Mittergrabern bei Hollabrunn, Gemeinde. 166
Mitterpullendorf, Urbargemeinde. 242
Mitterreitzbacher Kirchenwald, Post Reitz. 166
Mödling, Forstrevier der Stadtgemeinde, Jägerhausg. 21. 198
Mödring, Gemeinde. 75
Mold, Gemeinde. 75
Mollmannsdorf, Agrargenossenschaft, Post Ruckersdorf-Hammansdorf. 166
Möthern, Gut, Krumbach. 210
Molzegg, Wald- und Weidegenossenschaft, Post Kirchberg am Wechsel. 127
Mönchmeierhof, Urbargemeinde. 250
Mörbisch, Agrargenossenschaft. 229
Morgenbesser Josef, Trattenbach 123. 127
Muckendorf, Agrargenossenschaft. 167
Münz'sche Forstverwaltung, Schloß Krumbach. 210
Muslim'sche Gutsverwaltung, Friedau. 141
Muthmannsdorf, Wald- und Weidegenossenschaft. 211
Myrahof, Gut, Muggendorf-Thal 9. 210
- Naßwald, Forstverwaltung, Magistrat der Stadt Wien, M. A. 49. 127
Nebersdorf, Urbargemeinde. 242
Nebersdorf, Waldgenossenschaft. 242

Neckenmarkt, Urbartalgemeinde. 242
 Neffenhof, Gut, Norbert F. Henn, Kleinzell bei Hainfeld. 101
 Nestelberg, Agrargemeinschaft, Dörfler's Kuhweide. 152
 Neudörf, Agrargemeinschaft. 233
 Neudörf, Urbartalgemeinde. 233
 Neufeld-Schoeller'sche Guts- und Forstverwaltung,
 Neubruck bei Scheibbs. 153
 Neuhof, Gut, Lilienfeld, Hintereben 7. 101
 Neumarkt-Mönchmeierhof, Urbartalgemeinde. 250
 Neusiedl a. d. Zaya, Waldgenossenschaft. 61
 Neusiedler AG, Forstverwaltung der Hausmening. 186
 Neusiedler Waldbesitzer, Waldgenossenschaft, in Spanberg.
 61
 Neutal, Urbartalgemeinde. 242
 Neuwaldegg, Forstverwaltung der Osterr. Bundesforste,
 Wien 17, Neuwaldeggerstraße 48. 225
 Neuwaldegg-Sievering, Forstverwaltung der Stadt Wien,
 Wien 17, Exelberg 31. 226
 Nieder-Hollbrunn, Gemeinde. 167
 Niederkreuzstetten, Gutsverwaltung. 67
 Niedersulz, Waldgenossenschaft. 61
 Nikitsch, Urbartalgemeinde. 242
 Nöhagen, Gemeinde, Post Ober-Meising. 81

Oberbruck, Gut, Hollenstein a. d. Ybbs. 186
 Ober-Fladnitz, Waldgenossenschaft. 167
 Obergrub, Gemeindegeld, Post Göllersdorf. 167
 Ober-Höflein, Forst- und Gutsverwaltung, bei Geras. 75
 Oberkohlstätten, Urbartalgemeinde. 250
 Oberkollitzbach, Gut, Arch. Josef Bayer, Ybbsitz,
 Gr. Prolling 14. 186
 Oberloisdorf, Urbartalgemeinde. 242
 Ober-Markersdorf, Gemeinde. 167
 Obermayer, Alfred, „Seppbauer“, Mitterbach am Erlaufsee,
 Josefsrotte 20. 101
 Oberndorf, Weidegenossenschaft, in St. Anton a. d. J. 153
 Oberpetersdorf, Urbartalgemeinde. 242
 Ober-Rohrbach, Agrargemeinschaft. 167
 Ober-Siebenbrunn, Gemeindegeld. 61
 Oberwart, Osterr. Bundesforste. 251
 Oberweiden, Gemeindegeld. 61
 Oed, Forstverwaltung, Forsthaus Quarb, Post Ortman. 211
 Ofenbach, Wald- und Weidegenossenschaft. 211
 Oggau, Urbartalgemeinde. 230
 Orthof, Gut. 128
 Osilip, Urbartalgemeinde. 230

Osterreichische Gesellschaft für Holzforschung. 30
 Osterr. allgem. Forstverbund. 30
 Osterreichischer Forstverein. 27
 Osterreichischer Staatsforstverein. 30
 Ottersböck, Friedrich, Schwarzau/Gebirge, Steinbruch 1. 128
 Ottersböck, Josef, Schwarzau im Gebirge, Vois 16. 128

Paasdorf, Gemeinde. 67
 Palzer Leopoldine, Gutsverwaltung Gröbenweg, Post
 Pottenstein a. d. Triesting. 53
 Pamhagen, Urbartalgemeinde. 236
 Panny'sche Gutsverwaltung, Marchegg-Salmhof. 61
 Panzenböck, Josef, Pernitz, Feichtenbach. 211
 Patzenhofer, Gutsverwaltung, Drassburg. 233
 Patzmannsdorf, Agrargemeinschaft. 67
 Patzmannsdorf, Gemeinde. 68
 Patzmannsdorf, Pfarrwald. 68
 Pauker, Dipl. Ing. Franz, Ramsau, Föhrenbach 8, Post
 Hainfeld. 101
 Paumann Franz, Waldbauerngut Groß-Bruneck, Gösling,
 Strohmart 41. 153
 Paumann Hubert, Waldbauerngut Herdengl, Lurz, Ahorn 13. 153
 Payerbach, Waldgut. 128
 Pechhocker, Friedrich, Waldbauerngut Pramlehen,
 Lurz, Kolberg 15. 153
 Pecina, Gutsverwaltung, Ma. Ellend. 198
 Penasse, Marietta, „Gut Baumgartnerhof“, Höhenberg,
 Hofamt 17. 101
 Perchtoldsdorf, Gemeindegeld. 198
 Perlbenger'sche Forstverwaltung, Hintersdorf, Bez. Tulln. 167
 Perlmooser Zementfabrik AG, Verwaltung Lilienfeld,
 Schrambach. 101
 Perlmooser Zementwerke AG, Mannersdorf/Lbg. 198
 Persenbeg, Marktgemeinde. 118
 Pfannhauser Otto, „Knollenhals“, St. Ägyd, Amt Keer 30. 102
 Pfeffer, Johann, „Am Moos“, Annaberg, Lassingrotte 3,
 Post Wienerbruck. 102
 Pfeffer, Johann, „Karnreiter“, Annaberg, Haupttürnitzrotte 1.
 102
 Pfeffer, Johann, „Schagl“, Annaberg, Lassingrotte 1, Post
 Wienerbruck. 102
 Pfeffer, Leopold, „Groß-Ort“, Annaberg, Lassingrotte 11. 102
 Pfeiffer Franz, „Brettelaler“, St. Veit, Innerwiesbach 2. 102
 Pfeilderer, Herbert und Theodor, Forstamt Karlsift. 177
 Piatli Anna, Forstverwaltung Loosdorf, Bez. Mistelbach. 68

- Plattl Manfred, Forstverwaltung Loosdorf, Bez. Mistelbach, **68**
- Pichler Ambros, Wenten 12, Hollenstein a. d. Ybbs, **186**
- Pilgersdorf, Urbargemeinde, **243**
- Pinkafeld, Stadtgemeinde, **251**
- Pinkafelder Spar- und Kreditbank, Pinkafeld, **251**
- Pirawarth, Gemeindewald, **61**
- Pirbauer Josef, Trattenbach 97, **128**
- Piringsdorf, Urbargemeinde, **243**
- Pirkner Franz und Anna, Schwarzau im Gebirge, Graben 7, **128**
- Pirkner Johann, Rohr im Gebirge 19, **128**
- Pitten, Forstverwaltung Schloß, **129**
- Plank's Waldbauerngut Grossau, Oberamt 71, **153**
- Planckenstein, Öffentliche Verwaltung des Gutes, in Schallaburg, Post Loosdorf a. d. Westbahn, **118**
- Plattner Franz, „Laubmühle“, Kleinzell 18, **102**
- Plattner Hans, „Weibeck“, Kleinzell 20, **102**
- Plattner Michael, „Hoftrhaus“, Kleinzell 26, **102**
- Rochhacker Franz, Waldbauerngut, Große Großau 48, Lunz am See, **153**
- Röchlar, Gutsverwaltung: **118**
- Pöggstall, Forstverwaltung der Österr. Bundesforste, Pöggstall 93, **118**
- Postlasi Franz, Grabenweg 5, Post Pottenstein a. d. T. **53**
- Postl Aloisia, Gutenstein-Klosteral, **211**
- Pöttelsdorf, Urbargemeinde, **233**
- Pöttsching, Urbargemeinde, **233**
- Pötzneusiedl, Forstgut, **236**
- Präsidentenkonferenz der Landwirtschaftskammern Österreichs, **27**
- Preiner Dr., Gutsverwaltung, Klein-Muttschen, **243**
- Preis Matthias, Netting 12, Post Winzendorf, **211**
- Prenner Franz, Mariensee 59, Post Aspang, **129**
- Preßbaum, Forstverwaltung der Österr. Bundesforste, Preßbaum, Hauptstraße 46, **198**
- Primnersdorf, Guts- und Forstverwaltung, Post Drosendorf a. d. Thaya, **177**
- Prinzl, Waldgut, Grafennühl 21, **153**
- Probstdorf, Gemeindewald, **62**
- Propstei Eisgarn, Forstamt der, **174**
- Prosinl Rudolf, Waldbauerngut, Groß-Stanglau, Göstling, Ybbssteinbach 8, **154**
- Puchberg am Schneeberg, Weidegenossenschaft reg. Gen. m. b. H., **129**
- Puchner Franz, Promau 3, St. Georgen am Reith, **188**
- Pulkau, Gemeinde, Bez. Hollabrunn, Forstverwaltung, **168**
- Punitz, Urbargemeinde, **247**
- Purbach, Urbargemeinde, **230**
- Purgstaller Weidegenossenschaft Hamoth, Lunz am See, **154**
- Purkenhof, Gut, Gr. Schönau 46, **177**
- Purkersdorf, Forstverwaltung der Österr. Bundesforste, Purkersdorf, Hauptplatz 6, **199**
- Purkersdorf, Gemeindewald der Marktgemeinde, **199**
- Raab L., Forstverwaltung, Lunz am See, **154**
- Raabs a. d. Thaya, Pfarre, **177**
- Raabs a. d. Thaya, Stadtgemeinde, Hauptstraße 25, **178**
- Raganitsch Johann, Gut Soghof, Klosteral 20, Post Gutenstein, **211**
- Raiding, Urbargemeinde, **243**
- Rathbauer Karl und Angela, Gutsverwaltung Orthof-Eibenberg, Post Michelbach, **142**
- Rathner Leopold, Gutenstein-Vorderbruck 10, **212**
- Ratzenböck, Ing. Viktor, „Gut Landstal“, Hainfeld, Ramsauerstraße 92, **103**
- Rauchenberger Karl, Türritz, Schildbachrotte 19, **103**
- Rauchenberger Peter, „Kienuer“, Türritz, Troisenbachrotte 1, **103**
- Redlitäten Verwertungs Ges. m. b. H., Wien IX, Schwarzspanierstr. 5/V1, Mauerbach, **199**
- Rechnitz-Deutschnarkt, Urbargemeinde, **251**
- Rechnitz-Ungermarkt, Urbargemeinde, **251**
- Redl Kilian, Ober-Langegg, St. Georgen am Reith, **188**
- Redlsteiner's Waldbauerngut Lossingbauer, Göstling, Lossing 12, **154**
- Redensteiner Anton, Maisberg 16, Post Ybbsitz, **188**
- Rehnhof, Gut, Rohr im Gebirge, **212**
- Reichersberg, Sittswald in Hochwolkersdorf, **212**
- Reinprecht Nikolaus, Waldgut, Eisenstadt, **230**
- Reinsberger Weidegenossenschaft, Reinsberg b. Gresten, **154**
- Reischer Anton, Muggendorf-Kreuth 1—2, **212**
- Reischer Franz, Muggendorf-Kreuth 1—2, **212**
- Reischer Johann, Furth a. d. Triesting 3, **54**
- Reischer Johann und Johanna, Grabenweg 6, Post Pottenstein a. d. Triesting, **54**
- Reischer Josef jun., Furth a. d. Triesting, Oedla 2, **54**
- Reischer Rupert, „Anzbauer“, Hohenberg, Hofamt 16, **103**
- Reithbach, Gut, St. Georgen am Reith, **188**
- Resch's Waldbauerngut Zettellehen, Königsberg 25, Göstling, **154**
- Rettensteiner Ferdinand, Schneib, Hollenstein a. d. Ybbs, **188**

- Rettensteiner Johann, Kogl, Göstling, Dorf 32, Waldbauern-
 gut. 154
 Retz, Gutsverwaltung, Revier Waltersdorf, P. Kautendorf. 68
 Reuhof, N. O. Landesgut, Post Püllichsdorf. 68
 Reuss'sche Forstverwaltung Ernshbrunn. 69
 Ried/Riederberg, Forstverwaltung der Osterr. Bundesforste,
 Ried/Riederberg 10. 168
 Ried/Riederberg 10. 168
 Riedlingsdorf, Urbaralgemeinde. 251
 Riedmüller Karl, Waldgut, Rohr im Gebirge. 103
 Riegler Anton, Wirts 73, Post Waldhofen a. d. Ybbs. 188
 Riegler Heinrich und Maria, Pottenstein a. d. Triesting 64. 54
 Riegler Wilhelm, Fuchstelen, Waldamt, Post Ybbsitz. 188
 Riess'scher Forst- und Sägebetrieb, ehem. Harmer, Miesen-
 bach. 212
 Ritzing, Urbaralgemeinde. 243
 Rochol Ernst, „Gstettenhof“, Türritz, Steinbachrotte 23. 103
 Rohr im Gebirge, Hausbauernwald. 205
 Rohr im Gebirge, Hausbauernwald. 205
 Rohr im Gebirge, Forstgut der Kirche. 212
 Rohr im Gebirge, Pfarrfründe. 213
 Rohrbach, Urbaralgemeinde. 233
 Rosenhügel, Försterei, Ober-Markersdorf. 168
 Ross, Geschwister, „Thorhof“, Hohenberg, Hofamt 1. 103
 Rossatz, Guts- und Waldgenossenschaft. 81
 Roth Karl, Gutenstein-Zellenbach 4. 213
 Roth, Mauer Gut Waldamt 22, Post Ybbsitz. 188
 Rothemann'sche Forst- und Gutsinhabung Harrathof, Post
 Erlach a. d. Pitten. 213
 Rothschild'sche Forstverwaltung, Enzesfeld a. d. Triesting. 54
 Rothschild'sche Forstverwaltung, Langau bei Ganning. 155
 Rottenberger, Dipl. Ing. Franz, „Klammgrub“, Hainfeld,
 Saugraben 24. 103
 Rottensteiner Franz, Puchberg am Schneeberg, Rohrbach-
 graben 16. 129
 Rottensteiner Johann, „Hartberg“, Schwarzenbach a. d.
 Pielach. 142
 Rottensteiner Katharina, Puchberg am Schneeberg.
 Rohrbachgraben 13. 129
 Rückersdorf-Hardholz, Waldgenossenschaft, Agrargemein-
 schaft, in Rückersdorf, Post Rückersdorf-Harmanndorf. 168
 Rückersdorf-Schrotholz, Waldgenossenschaft, Agrargemein-
 schaft, in Rückersdorf, Post Rückersdorf-Harmanndorf. 168
 Ruess Franz, Gutenstein 36. 213
 Rührsdorf, Gemeinde. 81
- Rührsdorf, Waldgenossenschaft, Post Rossatz. 81
 Rumpersdorf, Urbaralgemeinde. 251
 Rusegger Hermine, Graitzenthal, Post Hollenstein a. d. Y. 188
- Sabath Karl, „Am Josefsberg“, Mitterbach, Josefrotte 26. 104
 Salberg, Gutsverwaltung, Post Haag. 189
 Sallmannshofer Leopold, Rohr/Gebirge, Zellenbach 10. 213
 Sallmannshofer Rudolf, Rohr/Gebirge, Steinpiesting 7. 213
 Salvatorianer Kolleg Mistelbach. 69
 Salzler, Gut, „Bergenhöh“, Hohenberg, Hofamt 7. 104
 Sand'sche, W. H., Gutsverwaltung Högerbach, P. Fürthof. 104
 Sandrasser, „Gut Geschaid“, Türritz, Pichlrotte 9. 104
 St. Andrä, Vermögensverwaltungsgesellschaft. 236
 St. Andrä vor dem Hagental, Gemeinde, Greifensteiner-
 straße 8 b. 170
 St. Anton an der Jeßnitz, Waldgut der Gemeinde. 155
 St. Christoph, Gut, Post Gloggnitz 129
 St. Georgen am Reith, Pfarr- und Kirchenwald. 189
 St. Margarethen, Urbaralgemeinde. 230
 St. Martin, Markt, Urbaralgemeinde. 241
 St. Peter, Gutsverwaltung, Wien 17, Rupertusplatz 5. 226
 St. Peter in der Au, Agrargemeinschaft. 189
 St. Pölten, Forstverwaltung der Osterr. Bundesforste,
 St. Pölten, Schulring 14. 142
 St. Stephan, Dempropsteigut, Kirnberg a. d. Mank. 119
 St. Veit a. d. Triesting, Agrargemeinschaft. 54
 Sauer Maria, „Suchtal“, Kleinzell, Auberhalbach 18. 104
 Sauerbrunn, Kurort A. G. 234
 Seckendorff, Freiherr von, Rappoltenkirchen, Post
 Sieghartskirchen. 170
 Seeburg, Gutsverwaltung, Post Opponitz. 189
 Seefried auf Buttenheim, Dr. Franz Josef, Gutsverwaltung
 Siebar, Gresten. 156
 Segur'sche Forstverwaltung Ertl, Post St. Peter in der Au. 189
 Seidl Hermann, Eisenhüttl. 248
 Seidner-Weiser, Dr. Risa, Pernitz-Petersberg 70. 215
 Seilern'sche Gutsverwaltung Wasserburg, P. Pottenbrunn. 142
 Seilern-Aspang'sche Forstamts- und Gutsleitung, Litschau,
 Seilernsdorf 22. 178
 Seisenegg, Gutsverwaltung, Post Viendorf bei Amstetten. 189
 Seiser Herbert, Piesting, Marktplatz 27. 215
 Seiser Johann, Puchberg/Schneeberg, Rohrbacherstr. 34. 131
 Seitenstetten, Benediktinerstift. 190
 Sektion Studierende Forstwirte. 30
 Selker Lilly u. Frank Ludmilla, „Waschhof“, Hohenberg 29. 106

Seutter'sche M. u. H., Forstverwaltung Glaswein bei Enzersdorf i. T. 171
 Seyfrieds, Waldgut, Bistum St. Pölten, per Adresse Forstamt Propstei Eisgarn. 179
 Sighard Hans, "Gut Bergau", Rohrbach a. d. Gölßen, Oberrohrbach. 107
 Siebenhirten, Waldgenossenschaft. 69
 Sieding, Grundgesellschaft. 131
 Siegendorf, Urbarialgemeinde. 230
 Siegraben, Urbarialgemeinde. 234
 Siegl Johann, Furch-Steinwandgraben 6, Post Weissenbach a. d. Triesting. 55
 Siegl, Urbarialgemeinde. 234
 Simmering, Forstverwaltung, Post Manning-Ottmang, O. O. 190
 Sommerauer Ägyd, "Brandstatt", St. Ägyd/Neuwald, Amt Weissenbach 4. 107
 Sommerauer Josef, "Weissenhof", St. Ägyd/Neuwald, Amt Weissenbach 18. 107
 Sommeren, Verwaltung des ehem. Truppenübungsplatzes, Wien 1, Hohenstaufengasse 1—3/III. 199
 Soob, Bundesgut, bewirtschaftet von der Bundesversuchswirtschaft Wieselburg. 119
 Soob, Urnausbesitz. 55
 Spannberg, Agrargemeinschaft der 101 Bestifteten. 62
 Spindelhofer Christine, "Gruber in der Leiten", Hohenberg, Innerfrahfeld 12. 107
 Spitz/Donau, Gemeinde. 81
 Spitzzicken, Urbarialgemeinde. 252
 Spreitzer Ludwig, Gutenstein, Länggöpiesting 10. 215
 Sulzberg, Forstverwaltung, Dr. Hoyos, Ulreichsberg 1, Post Annaberg und Post Mariazell. 109
 Suttner'sche Revierleitung, Stockerau. 76
 Suttner Gustav, Forst- und Gutsverwaltung Kirchstetten, Post Neudorf bei Stoatz. 70
 Szapary'sche Forstverwaltung, Dobersberg. 179

Schattendorf, Urbarialgemeinde. 234
 Schaupp Franz, Furch a. d. Triesting, Ebeltal 5, Post Weissenbach a. d. Triesting. 54
 Schaupt-Reuscher Josef und Margarethe, Muggendorf 4. 213
 Scheibbs, Forstgut der Stadtgemeinde. 156
 Scheibsbach (Unterpolzberg), Weidgenossenschaft in, Post Scheibbs. 156
 Scheinhardt Alois, Saurüßl, Schwarzois 11, Gemeinde Waldamt, Post Ybsitz. 189
 Schenner Aloisia, "Spindelhof", Annaberg, Lassingrotte 9. 104
 Schenner, Hans, "Bodenhof", Annaberg, Langseitenrotte 24, Post Wienerbruck. 105
 Schenner Johann, "Steinwandner", Annaberg, Langseitenrotte 16. 105
 Schirker Therese, Lanzenkirchen. 213
 Schiefer Franz, Rohr im Gebirge, Zellenbach 3. 214
 Schierer Franz, Rohr im Gebirge, Zellenbach 3. 214
 Schildbachrotte in Türritz, Agrargemeinschaft (Kommune). 105
 Schiltner, Gut, der Stadtgemeinde Langenlois, 81
 Schindelhof, Gut, St. Veit a. d. Gölßen, Innerwiesenbach. 105
 Schinko Dr., Waldgut, Missingdorf. 75
 Schmid Anton, Puchberg/Schneeberg, Rohrbachgraben 30. 130
 Schmid Wolfgang, Ökonomie, Neubau. 69
 Schmierl Johann, Puchberg/Schneeberg, Arbestelweg 1. 130
 Schmirl Josef, Muggendorf-Thal 8. 214
 Schnabl Josef, Thomasberg 1, Hollenstein a. d. Ybbs. 189
 Schnack Josef, "Schacherbauer", Türritz, Raxenbachrotte 4. 105
 Schneeberger Gmoad, per Adresse August Tretter, Puchberg am Schneeberg, Schneebergstraße 184. 130
 Schneeweiß Matthias, Trottenbach 73. 130
 Schnurer Karl, "Kumpfmühle", Kleinzell, Innerhalbach 27. 105
 Schoeller & Co, Forstrevier Kaltenberg, Prein a. d. Rax. 130
 Schönauer'sche Forstverwaltung Pengers, P. Heidenreichstein. 178
 Schönauer Anna Elisabeth, Forstverwaltung, Marchegg. 62
 Schönborn-Buchheim'sche Forst- und Güterdirektion Schönborn-Mallebern. 170
 Schönbühl-Aggstein, Forst- und Gutsverwaltung, Schönbühl/Donau. 119
 Schönthal Franz, Furch-Steinwandgraben 4, Post Weissenbach a. d. Triesting. 55
 Schotten, Forstrevier des Stiftes, Wien 17, Amundsenstraße 3. 226
 Schottwien, Marktgemeinde. 130
 Schreiner Josef, Prein a. d. Rax. 130
 Schrems-Eugenio, Forstverwaltung. 178
 Schrick, Waldgenossenschaft, Post Gaweinstal. 69

Schrittwieser Franz, „Steiner“, Türnitz, Traisenbachrotte 3. 105
 Schrittwieser, Johann, „Kommel“, Hohenberg, Hofamt 5. 105
 Schrom Edwin, Rohr im Gebirge, Zellenbach 7. 214
 Schruf Franz, Schwarzu im Gebirge, Gegend 27. 130
 Schruf Gottfried, Schwarzu im Gebirge, Gegend 2. 131
 Schuhleimer Adolf, Waldbauerngut Oberpolzberg,
 Post Lackenhof, Ganning. 156
 Schultes Ernst, Berndorf IV, Essentherstr. 11. 55
 Schulze Gertrude, Oed 102. 214
 Schützen a. Gebirge, Urbarialgemeinde. 230
 Schwadorf, Gutsverwaltung. 199
 Schwarzu a. Gebirge, Marktgemeinde. 131
 Schweiger Elisabeth, Rohr im Gebirge, Steinpiesting 3. 214
 Schweiger Florian, Rohr im Gebirge, Steinpiesting 12. 214
 Schweiger Franz, Schwarzu im Gebirge, Preintal 7. 131
 Schweiger Hubert, Schwarzu im Gebirge, Innerthalbach 28. 106
 Schweiger Josef, „Bichler“, Kleinzell, Innerthalbach 28. 106
 Schweiger Josef, Rohr im Gebirge, Gries 4. 214
 Schweiger Karl, „Rumpf“, Kleinzell, Ebenwald 17. 106
 Schweiger K. und Gruber J., Nagelreit-Steinpiesting 19,
 Post Rohr im Gebirge. 215
 Schweiger Martina, „Grabenbauer“, Hohenberg, Hofamt 2.
 106
 Schweiger Wilhelm, Rohr im Gebirge 18. 215

Steiner Karl und Emma, Grillenberg 22, Post Berndorf. 55
 Steiner Michael, „Winkl“, Mitterbach/Erlaufsee,
 Josefrotte 21. 108
 Steingasser, Gut, Fröttingsdorf 79. 70
 Steiner Leopold, Furth a. d. Triesting 17. 55
 Stelzhammer Franz, Brunn-Dopplof, Thollern 4, Post
 Obrtitzberg. 143
 Sternhof, Waldgut, Reichenau am Freiwalde. 179
 Steyrenwald, Forstwirtschaft, Sandlehnen, Post Rosencau/
 Sonntagsberg. 190
 Stickler Armin, Grünbach 25. 132
 Stiefern, Gemeinde. 82
 Stiffer Juliane, Rohr im Gebirge, Steinpiesting 10. 215
 Stixenstein, Forstverwaltung, Magistral der Stadt Wien,
 M. A. 49. 132
 Stixneusiedl, Waldgenossenschaft. 200
 Stockerau, Auerverwaltung der Stadtgemeinde. 171
 Stockert-Sögren-Wittgenstein-sche Forstverwaltung,
 Hohenberg. 108
 Stockert-Sögren-Wittgenstein-sche Forstverwaltung,
 Wien 23, Kalksburg, Jägerweg 2. 226
 Stollberg, Gutsverwaltung, Post Lachen bei Neulengbach. 143
 Strobl, Urbarialgemeinde. 243
 Strotter, Urbarialgemeinde. 234
 Strotzing, Urbarialgemeinde. 231
 Strammersdorf, Gutsverwaltung, Post Monk. 119
 Straten, Dipl. Ing. Alexander von der, Forstverwaltung,
 Groß-Siegharts. 179
 Straten-sche Eben, Rudolf von der, Forstverwaltung Neuhof,
 Post Waldhofen a. d. Thaya. 179
 Strebersdorf, Urbarialgemeinde. 243
 Streibinger Erwin und Anna, Gutenstein, Längpiesting 9. 215
 Strelzof, Gutsverwaltung, Post Willendorf. 132
 Stern, Urbarialgemeinde. 248
 Strobl, Dr. Ing. Ludwig, „In der Klaus“, Türnitz, Traisen-
 bachrotte 22. 108
 Stromboulleitung, Greifenstein. 171
 Stummer, Dipl. Ing. Franz, Auffenthal, Puchenstuben 9. 156

Storz, Propsteipfarre. 69
 Stadlmann, Heinrich und Otto, Puchberg am Schneeberg,
 Schneebergdörf 17. 131
 Starthenberg-sche H. R. Forst- und Güterdirektion,
 Linz, Promenade 9. 119
 Starthenberg-sche H. R. Forst- und Güterdirektion, Linz,
 Promenade 9, Reviere Dürnstain und Santfenberg. 81
 Staudinger, Dr. Hans, Mending, Post Gösfling. 156
 Steigenberger Johann, „Peilsteiner“, Kleinzell 37. 107
 Steinauer Maria, Oberhorstoft, Hollenstein a. d. Ybbs. 190
 Steinbach bei Puchberg, Forstgut. 132
 Steinberg, Urbarialgemeinde. 243
 Steinbrunn, Urbarialgemeinde. 231
 Steinegg, Forstbetrieb, der Gemeinde Fuglau. 75
 Steiner Adolf und Helene, Neusiedl 6, Post Berndorf. 55
 Steiner Aloisia, „Karmingreith“, Mitterbach/Erlaufsee,
 Josefrotte 4. 107
 Steiner Gottlieb, „Trettelhof“, Mitterbach/Erlaufsee,
 Seerotte 6. 107
 Steiner Hans, „Am Reith“, Annaberg, Langseitenrotte 11. 108
 Steiner Josef und Eva, Furth a. d. Triesting, Guglhof 1. 55

Tannennühle, Gutsverwaltung, Innermanzing. 143
 Toxback Marie, „Hinteregg“, Kleinzell bei Hainfeld,
 Innerthalbach 24. 109
 Tazreiter Hedwig und Mitbesitzer, Zogelsau, Oberamt 31,
 Post Ybsitz. 156
 Tazreiter Jakob, Krumpmühle, Waldamt, Post Ybsitz. 191

Tazreiter Konrad, Einaugreith, Wirts 66, Waidhofen a. d. Ybbs. 191

Teufel Andreas, Waldbauerngut Groß-Pfaffenschlag, Lunz, Hohenberg 7. 157

Teufel Leopold, Teich-Hubegg, Kl. Prolling 5, Post Ybbsitz. 191

Teufel Rudolf, Waldbauerngut Kerschbaum, Gaming, Steinwand 9. 157

Thalhammer Eduard, Rohr im Gebirge, Steinpiesting 11. 215

Thalhammer Friedrich, „Ortner“, Kleinzell, Innerthalbach 30. 109

Thalhammer Josef, „Schobler“, Kleinzell bei Hainfeld, Innerthalbach 29. 109

Thaller, Waldgenossenschaft der 23er, P. Furth/Göttweig. 82

Thamovats Erben, Probsdorf. 62

Therapsburg, Forstverwaltung, Post Theras. 76

Thernberg, Forstrevier, Richard Zatloukal's Wfw. 132

Theuretzbach-Schober, Klein Prolling 22, Ybbsitz. 191

Theuringer, Waldhof, Nöstach. 56

Thomasberger's Waldbauerngut Windlehen, Lunz, Kotberg 17. 157

Thron Magdalena, Rohr im Gebirge 22. 216

Thurn Elise, Forstbetrieb Loschberg. 221

Thurn, Ing. Philipp, Forstverwaltung Kostenberg. 222

Tipplreiter's Waldbauerngut Seisenbachau, Göstling, Hochreith 12. 157

Tisch Anton, Puchberg am Schneeberg, Schneebergdörf. 132

Traisnauer, Lehenteilgesellschaft, z. H. Dr. Ernst Wildmann, Hollenburg a. d. Donau. 143

Trendorf, Agrargemeinschaft Wald- und Weidegenossenschaft. 82

Traun'sche Gutsverwaltung Moissau. 171

Traun'sches Forstamt, Roppottenstein. 222

Traunstein, Agrargemeinschaft. 222

Trautmannsdorff'sche Gutsverwaltung, Pottenbrunn. 143

Treitler August, Puchberg am Schneeberg, Schneebergstraße 184. 133

Triebel Johann, Puchberg am Schneeberg, Rohrbacherstr. 6. 133

Triebel Michael, Puchberg am Schneeberg, Rohrbachgraben 5. 133

Tröstl Josef, „Am Gschold“, Türritz, Steinbochrotte 4. 109

Tröstl Josefa, St. Ägyd/Neuwald, Amt Keer 9. 109

Tulln, Stadtgemeinde, Forstverwaltung. 171

Tullnerbach, Forstverwaltung der Österr. Bundesforste, Tullnerbach-Lawies, Knobstraße 7. 200

Türritz, Agrargemeinschaft Marktgemeinde. 109

Ulreichsberg, Forstverwaltung, W. C. Wallner, Ulreichsberg 12, Post Annberg. 110

Union österr. Holzexporteure. 28

Universale Hoch- und Tiefbau A. G., Litzelsdorf. 252

Unterbergen, Gutsverwaltung. 82

Unter-Eiben, Waldgut. 157

Unter-Falkenstein, Waldgut, St. Anton, Anger 24, P. Gaming. 157

Unterfrauenheid, Urbardlgemeinde. 244

Unter-Loiben, Agrargemeinschaft. 82

Unterloisdorf, Urbardlgemeinde. 244

Unterpullendorf, Urbardlgemeinde. 244

Unterrabnitz, Urbardlgemeinde. 244

Unterschützen, Urbardlgemeinde. 252

Urhauseisitzer, Agrargemeinschaft der „Markt Fischamend. 200

Urhauterhaus Strenberg bei Puchberg am Schneeberg. 133

Urmannsau, Hof, Gaming. 157

Urteil Jürgen, Rohrbach a. d. Gölßen, Gut Mayerhoefer. 110

Verband der Diplom-Ingenieure und Forstmeister der österreichischen Staatsforstverwaltungen. 30

Verband der Forstakademiker im öffentl. Dienst. 30

Verband der Forstakademiker Österreichs. 29

Verband der Forstwirte. 30

Verband der land- und forstwirtschaftlichen Gutsbetriebe im Burgenland. 43

Verband der österreichischen Holzfaserplattenwerke. 28

Verein der Diplom-Ingenieure der Wildbach- und Lawinenverbauung Österreichs. 30

Verein der Forstaufsichtsbeamten Österreichs. 30

Vereinigte Metallwerke Ramshofen-Berndorf AG. 56

Vereinigung österr. Holzexporteure. 28

Vereinigung österr. Papier-, Zellulose-, Holzstoff- und Pappindustrie. 28

Vierzigergemeinde zu Langenlois. 82

Voglauer's Waldbauerngut Unter-Schindelberg, Gaming, Polzberg 20. 158

Vois, Forstverwaltung und Sägewerk, Schwarzau im Geb., Vois 10. 133

Vonwald Anton, „Obersteinberger“, St. Veit a. d. G., 110

Vöstenhof, Gutsverwaltung. 133

Vrtns Maire, Forst- und Gutsverwaltung, Poybrunn. 70

Wagner Josef und Margarethe, „Stadler“, Hohenberg, Andersboch 10. 110

- Wagner Karl und Hermine, „Rosttaler“, Hohenberg, Innerfahrtsfeld 21. 110
- Wagner Peter, „Gippler“, St. Ägyd, Amt Weissenbach 6. 110
- Waidhofen a. d. Thaya, Stadtgemeinde. 180
- Waidhofen a. d. Ybbs, Forstverwaltung der Osterr. Bundesforste, Waidhofen a. d. Ybbs, Ederstraße 9. 191
- Waidhofen a. d. Ybbs, Stadtförstverwaltung. 191
- Walzer Michael, Grundelsberg 10, Hollenstein a. d. Y. 191
- Weissnix's Erben, Ludwig, Land- und Forstwirtschaftsverwaltung der Reichenu. 134
- Weissnix Philipp, Gutsinhabung Schramböckhof, Klostertal, Post Gutenstein. 216
- Walchen, Gut, Waldamt, Post Ybbsitz. 192
- Walcherbauer, Gut, Hollenstein a. d. Ybbs. 192
- Waldhof, Gut, Goaden. 200
- Waldstein-Wartenberg'sche Forst- und Gutsverwaltung Niederfladnitz. 172
- Waldstein-Wartenberg Ennon, Forstverwaltung Idolsberg. 83
- Wallner Adam, Gresten, Oberamt 64. 158
- Wallner Johann mj. und Maria mj., Rohr im Gebirge, Steinpiesting 9. 216
- Wallsee, Forstverwaltung. 192
- Walpersbach, Wald- und Weidgenossenschaft, Walpersbach, Post Erlach. 216
- Walpersdorf, Gutsverwaltung in Walpersdorf, Post Herzogenburg. 143
- Walterskirchen'sche Gutsverwaltung, Wolfsthal. 200
- Walterskirchen, Schutzforst. 70
- Wanzenu, Agrargemeinschaft. 76
- Wanzenböck Georg und Theresia, Puchberg, Breitensohlweg 6. 134
- Wanzenböck Marie, Puchberg am Schneeberg, Hengstbergweg 14. 134
- Waschhofer Florian, „Zittertaler“, Tünnitz, Raxenbachrotte 16. 110
- Wass de Czege Vilma, Gutsverwaltung, Langenschönbichl, Post Tulln. 172
- Wasserleitungsverband der Triestingtaler und Südbachgemeinden, Bad Vöslau. 56
- Weber Traugott, „Höchtbauer“, Annoberg, Langseitenrotte 28. 111
- Weber, Waldgut, Pommersdorf. 180
- Wegeger Franz, Schwarzau im Gebirge, Steinbruch 4. 134
- Weghofer Josef Nachfolger, Oed 103. 216
- Wegscheid, Gut des Benediktinerstiftes Lambach, Gutenstein 12. 216
- Wegscheider Johann, „Moosbach“, Hohenberg, Hofamt 14. 111
- Weikendorf, Gemeindewald. 62
- Weikersdorfer Franz, „Gut Treisl“, Kleinzell. 111
- Weinberger-Henning'sche Forst- und Gutsverwaltung, Ramsau bei Hainfeld. 111
- Weingruben, Urbartalgemeinde. 244
- Weinzierl, Revier. 83
- Weißböck Anton, „Blümbauer“, Hohenberg, Andersbach 6. 111
- Weißböck Johann, „Seeböck“, Hohenberg, Hofamt 10. 112
- Weißböck Leopold, „Seebauer“, Hohenberg, Innerfahrtsfeld 18. 112
- Weißenburg, Gut, Frankenfels. 144
- Weißmann Friedrich, Guts- und Forstinhabung „Marienhof“, Arzberg bei Waidhofen a. d. Ybbs. 186
- Wengersky Emmerich, Gutsverwaltung, Kirchsteig, Kaumberg, Obersteing 36. 112
- Weninger Peter, Aspangberg, Longegg 16, P. Aspang. 134
- Wepfersdorf, Urbartalgemeinde. 244
- Wernhart Franz, Priggwitz 9. 134
- Wessely Adolf, Land- und Forstwirtschaft, Dietrichsbach 1, Post Arbesbach. 222
- Weyerburg-Glaswein, Waldgenossenschaft. 172
- Weyrer Franz, „Höferhof“, St. Ägyd/Neuwald, Amt Unrechttraisen 4. 112
- Weyrer Franz, „Kohlebern“, St. Ägyd, Amt Keer 3. 112
- Weyrer Johann, „Sautal“, St. Ägyd, Amt Weissenbach 14. 112
- Wichl, Dr. Fritz, Eberbach, Furch a. d. Triesting, Post Weissenbach a. d. Triesting. 56
- Wr. Neustadt, Forstverwaltung der Osterr. Bundesforste, Wr. Neustadt, Maria-Theresien-Ring 3. 217
- Wr. Neustadt, Stadtgemeinde, Städtische Forste. 217
- Wr. Neustädter Armen- und Bürgerspitalstiftung, Forstverwaltung. 216
- Wienerwälden'sche Gutsverwaltung, Leopoldsdorf im Marchfeld. 62
- Wiesbauer Johann, „Richter“ (Büglar), Hohenberg, Innerfahrtsfeld 16, Post Furthof. 112
- Wiesbauer Johann, „Zwieselbauer“, Hohenberg, Innerfahrtsfeld 4. 113
- Wieselburg, Forstverwaltung der Osterr. Bundesforste, Wieselburg/Erlauf, Manckerstraße 12. 158
- Wieselthaler Alfred, Furch a. d. Triesting, Ebelthal 7. 56
- Wiesen, Urbartalgemeinde. 234
- Wieser Florian, Rohr im Gebirge, Steinpiesting 18. 217

- Wieser Johann, "Zögernitzer", St. Ägyd/Neuwald, Amt Weissenbach 8. **113**
- Wieser Käthe, Gutenstein-Zellenbach 5. **217**
- Wieser Peter, Rohr im Gebirge 23. **217**
- Wiesmuth, Agrargemeinschaft. **218**
- Wiesmuth, Waldgut. **218**
- Witczek Hans Gregor, Forstverwaltung, Seebarn, Post Rückersdorf-Harmansdorf. **172**
- Forsttechnische Abteilung für Wildbach- und Lawnenverbauung. **32**
- Wilde Kurt, Kleinzell 52. **113**
- Wildmann, Dipl. Ing. Dr. Ernst, Forstbetrieb, Hollenburg. **83**
- Willhelmische Gutsverwaltung, Ober-Waltersdorf. **57**
- Willisch Josef, Gutenstein, Klastertal 25. **218**
- Wimpassing, Urbartalgemeinde. **231**
- Wimpfen Georg, Gutsverwaltung Fehrafeld, Post Weissenbach a. d. Triesting. **57**
- Windhag'sche Stipendienstiftung für Niederösterreich, Forstamt Ottenstein, Zwettl, Am Statzenberg 1. **222**
- Winger'sche Forstverwaltung Puchenstuben a. d. Mariazellerbahn. **158**
- Winkelmayr Felix, Vorderreingrub, Hollenstein/Ybbs. **192**
- Wittmann Franz, "Hofer", Ramsau bei Hainfeld, Goupmannsgraben 1. **113**
- Witzelsdorf, Gemeinde. **63**
- Wolf Moritz, "Gut Gieselhof", Kleinzell, Innerhalbach 14. **113**
- Wolfpassing, Agrargemeinschaft, Post Zeiselmauer. **172**
- Wolfpassing a. d. Hochleiten, Agrargemeinschaft, Post Schleimbach. **70**
- Wollmannsberg, Waldgenossenschaft, P. Leitersdorf. **173**
- Wurmbrand Bianca, Forstverwaltung, Frohsdorf, Post Lanzenkirchen. **218**
- Wurmbrand-Stuppach Degenhard, Gutsverwaltung, Steyersberg, Post Warth. **134**
- Wünschek-Dreher'sche Gutsverwaltung Gutenhof, Post Himberg. **201**
- Würmla, Gutsverwaltung. **173**
- Ybbs-Donau, Stadtgemeinde. **120**
- Ybbsitz, Forstverwaltung der Marktgemeinde. **192**
- Ypsilanti'sche, Fürst Gutsverwaltung, Rappoltenkirchen, Post Sieghartskirchen. **173**
- Ysper, Forstwirtschaftsführung der Kirche. **120**
- Zagersdorf, Urbartalgemeinde. **231**
- Zagler Josef, Gutenstein-Länggäppesting 6. **218**
- Zauner Leopold, "Heugröhner", Hainfeld, Heugruben 1. **113**
- Zaining, Agrargenossenschaft. **120**
- Zeiselmauer, Wald- und Weidgenossenschaft. **173**
- Zeiß, Dr. Raoul, "Gossental", Hohenberg, Innerfahrafeld. **113**
- Zemendorf, Urbartalgemeinde. **234**
- Zentraverband der land- und forstwirtschaftlichen Arbeitgeber in Niederösterreich, Burgenland und Wien. **29**
- Zenz Anton, Puchberg am Schneeberg, Breitensohl 6. **135**
- Zenz Peter, Sieding 1. **135**
- Zichy Dr., Gutsverwaltung, Nikitsch. **244**
- Ziegersberg, Gutsverwaltung, Post Zöbern. **135**
- Zillingdorf 1, Waldgenossenschaft, in Zillingdorf. **218**
- Zillingtal, Urbartalgemeinde. **231**
- Zinsenstein, Waldgut, Gutenstein. **218**
- Zinsler, Dr. Engelbert, "Knallenhof", St. Ägyd/Neuwald, Amt Unrechtraisen 1. **113**
- Zistersdorf, Gemeindeveld. **63**
- Zistersdorf, Waldgenossenschaft. **63**
- Zöckling Alois, "Anthofer", Turnitz, Anthofrotte 10. **114**
- Zöckling Florian, Rohr im Gebirge, Zellenbach 9. **218**
- Zöckling Florian und Herrnd, Rohr im Gebirge 19. **218**
- Zöckling Florian und Herrmann, Rohr im Gebirge 19. **135**
- Zöckling Franz, "Hegerberger", Kleinzell, Innerhalbach 20. **114**
- Zöckling Franz, Schwarzau im Gebirge, Preintal 18. **135**
- Zöckling Franz, Schwarzau im Gebirge, Vois 4. **135**
- Zöckling Franz, "Wasserhof", St. Ägyd/Neuwald, Amt Kaer 10, Post Kernhof. **114**
- Zöchling Johann, "Gutenbach", Kleinzell 62. **114**
- Zöchling Josef, "Vornthal", St. Ägyd, Amt Weissenbach 11. **114**
- Zöchling Marie, "Röbäck", Kleinzell, Innerhalbach 17. **114**
- Zöchling Philipp, "Pollwischhof", St. Ägyd/Neuwald, Amt Kaer 8, Post Kernhof. **114**
- Zuberbach, Urbartalgemeinde. **252**
- Zuckermantelhof, Gutsverwaltung, Straßhof. **63**
- Zugmayer Erwin, Forstgut, Waldegg a. d. Piesting. **219**
- Zugmayer, Waldgut, Waldegg a. d. Piesting. **219**
- Zwei Eichen, Landgut, Goaden. **201**
- Zwettl, Forstverwaltung der Osterr. Bundesforste, Päggsfall 1. **223**
- Zwettl, Sparkasse der Stadt. **223**
- Zwettl, Stadtgemeinde. **223**
- Zwettl, Waldamt des Stiftes, Post Stiff Zwettl. **223**
- Zwintz Franz, Gutenstein-Länggäppesting 7. **219**

Verzeichnis der Inserate

Alpentransport Ges. m. b. H.	180
Austria Versicherung	II
Avenarius R.	76
Bergbauschulen	169
Breitsach & Co.	III
Chemia Ges. m. b. H.	173
Epro Ges. m. b. H.	51
Eternit-Werke	139
GTF	45
Hutter & Schrantz AG	I
Kluger Franz	245
Kwizda F. Joh.	227
Loden-Planke	201
Menzel H. & L.	224
MOHLK	106
Müller Otto	163
Neusiedler AG	207
Niederöstr. Genossenschafts-Zentralkasse	83
Österr. Allgem. Holzimprägnierung	111
Österr. Pflanzenschutzgesellschaft	57, 63
Österr. Stickstoffwerke	239
Prinz K. G.	135
Schoeller Gebr.	IV
Schoeller & Co, Bankhaus	III
Solo Kleinmotoren Ges. m. b. H.	187
Treibtsch Rudolf	71
Waldwirtschaftsbüro	219
Wegwart Dipl. Ing. Wilhelm	144
Wertholz	120

R A U M F Ü R N O T I Z E N