

FORSTPFLEGE

Cervacol® extra

in Streichqualität,
der sicherste
Schutz gegen
Winterwildverbiss

Dendrocol® 17

das spritzbare und
wetterunabhängige
Wildverbissmittel

Fegestop Avenarius

der verlässliche
und wirtschaftliche
Fegeschutz

**Velpar® und Forst-
granulat Avenarius**

ideal zur Nadelholz-
kulturpflege

Etokap-IT

der zuverlässige
Lockstoff
für Borkenkäfer



AVENARIUS WIEN TEL 0222/588 40-0
FATTINGER GRAZ TEL 0316/47 20 81-0
AGRO WELS TEL 07242/489-0

Grünes Handbuch

für

Niederösterreich, Wien und Burgenland

1994

mit Bundesdienststellen

Forstverein für Niederösterreich und Wien
Burgenländischer Forstverein

GESELLSCHAFT ZUR FÖRDERUNG DER TECHNIK
 IN DER FORST-, LAND- und HOLZWIRTSCHAFT
 GESELLSCHAFT M.B.H.
 1010 WIEN, JOHANNESGASSE 4, TELEFON 0222/512 49 59
 TELEFAX 0222/512 80 78



gegr. 1951

“BEKAERT-URSUS“ Wildgatter
“MOHIKANER“ Zaunpfähle
 Systeme für Einzelbaumschutz
“BIOMAG – RADEX“ Naturdüngemittel
 und vieles andere für die Forstwirtschaft
Bitte verlangen Sie unsere Unterlagen!

INHALTSVERZEICHNIS

	Seite
1. ÖSTERREICH	
1.1 Forstliche Dienststellen, Anstalten, Interessensvertretungen und Vereine auf Bundesebene	5
2. NIEDERÖSTERREICH	
2.1 Forstverein für Niederösterreich und Wien	37
2.2 Forstliche Dienststellen, Anstalten, Interessensvertretungen und Vereine auf Landesebene	55
2.3 Verzeichnis der Forstbetriebe mit Waldbesitz über 50 ha	67
3. WIEN	
3.1 Forstliche Dienststellen, Anstalten, Interessensvertretungen und Vereine auf Landesebene	211
3.2 Verzeichnis der Forstbetriebe mit Waldbesitz über 50 ha	214
4. BURGENLAND	
4.1 Burgenländischer Forstverein	217
4.2 Forstliche Dienststellen, Anstalten, Interessensvertretungen und Vereine auf Landesebene	225
4.3 Verzeichnis der Forstbetriebe mit Waldbesitz über 50 ha	229
5. ALPHABETISCHES REGISTER	
aller Forstbetriebe über 50 ha in NÖ, Wien und Burgenland	249
6. VERZEICHNIS DER INSERTATE	1. Rücksatzseite

Herausgeber: **GTF**, 1010 Wien, Johannesgasse 4, in fachlicher Zusammenarbeit mit dem Forstverein für Niederösterreich und Wien, 1014 Wien, Teinfaltstraße 8 und dem Burgenländischen Forstverein, 7000 Eisenstadt, Freiheitsplatz 1

für den Inhalt über Niederösterreich und Wien verantwortlich: FR Dipl.-Ing. Roland Habenberger, Teinfaltstr. 8, 1014 Wien, über Burgenland: OFR Dipl.-Ing. Helmut Ringl, 7000 Eisenstadt, Freiheitsplatz 1

Vertrieb: **GTF**, 1010 Wien, Johannesgasse 4, 512 49 59

Druck: **Richter & Springer**, Hauptstrasse 93, 2364 Breitenfurt

WALD und WERT erhalten

TUBEX - der stabilste Baumschutz MONO Baumschutz Hülle -

der vielfältige Baumschutz
schützen vor Verbiß- und Fegeschäden.
Verbessern das Wachstum!

MONO SK Verbißschutzkappen

jetzt auch die Neue, die besonders Leichtel

THEYSOHN Borkenkäfer-Schlitzfalle

dient der biotechnischen Bekämpfung
von Borkenkäfern.

IPSODOR - der neue Lockstoff für den Buchdrucker.

Weitere Fachinformation:

G. Kornek Bio/Technik/Chemie

Dietrichsteinerstr. 14

A-9560 Feldkirchen, Tel.: 0 42 76/32 30

Fax: 0 42 76/20 88

1. ÖSTERREICH FORSTLICHE DIENSTSTELLEN, ANSTALTEN, INTERESSENVERTRETUNGEN UND VEREINE AUF BUNDESEBENE

Inhalt

1.1.1	Bundesministerium für Land- und Forstwirtschaft	Seite
1.1.2	Oberster Agrarsenat	6
1.1.3	Wildbach- und Lawinenverbauung	17
1.1.4	Österreichische Bundesforste (Generaldirektion)	17
1.1.5	Forst- und holzwirtschaftliche Schulen, Forschungs- und Versuchsanstalten	18
1.1.6	Kammern	19
1.1.7	Bundesholzwirtschaftsrat	25
1.1.8	Gewerkschaften	27
1.1.9	Arbeitgeberverbände	27
1.1.10	Hauptverband der Land- und Forstwirtschaftsbetriebe Österreichs	28
1.1.11	Sonstige Wirtschaftsverbände	28
1.1.12	Forstliche Standsvertretungen	28
1.1.13	Zivilingenieure für Forstwirtschaft	28
1.1.14	Forstschwerständige bei Dienststellen der Finanz- verwaltung	30
1.1.15	Österreichischer Forstverein	32
1.1.16	Landesforstvereine	32
1.1.17	Forstvereine im Ausland	34
		35

1.1 FORSTLICHE DIENSTSTELLEN, ANSTALTEN,
INTERESSENVERTRETUNGEN UND VEREINE AUF
BUNDESEBENE
1.1.1 BUNDESMINISTERIUM FÜR LAND- UND FORSTWIRTSCHAFT

1012 Wien, Stubenring 1, Sektion I, Tel. (0222) 71100 DW
Bundesminister: Mag. Wilhelm Molterer

SEKTION I

Abteilung I A 8

Rechtspolitik, Legistik, Vollziehung und sonstige Rechtsangelegenheiten des Forstgesetzes 1975, der Wildbach- und Lawinenerkennung und der österreichischen Bundesforste, Legistik hinsichtlich des Holzkontrollgesetzes und des XI. Abschnittes des Forstgesetzes 1975; Rechtspolitik und Legistik im Rahmen der europäischen Integration bezüglich des Aufgabebereiches der Abteilung; Vertretung vor dem Verfassungs- und dem Verwaltungsgerichtshof auf dem Gebiete des Forstrechtes, Her- stellung des Einvernehmens mit dem Bundesministerium für öffentliche Wirtschaft und Verkehr betreffend Rodungen für nach den eisenbahn- rechtlichen Vorschriften zu bewilligenden Anlagen, Koordination hinsicht- lich des Jagdrechtes sowie Behandlung jagdrechtlicher Grundsatfragen.

Schmid Mag. Dr. iur. Heinz, Min. Rat, (Abteilungsleiter)
Blauensteiner Mag. Dr. iur. Reinhard, O. Koär
Jäger Mag. Dr. iur. Franz, Koär
Kaiser Mag. iur. Katharina, Koär
Spernbauer Mag. Dr. iur. Andrea, Koär
Effenberger Ing. Peter, A. Dir., Reg. Rat, ObstldRes. UNM, BDHZ 2

SEKTION III

1010 Wien, Stubenring 12, Sektion III, Tel. (0222) 51510 DW

Abteilung III A 3

Vertretung bei und Verkehr mit der Ernährungs- und Landwirtschafts- organisation der Vereinten Nationen (FAO) und deren Organen sowie fach- liche Koordinierung dieser Angelegenheiten; Wahrung der Ressortinteres- sen im Rahmen der Konsultativgruppe für landwirtschaftliche Forschung der FAO/Weltbank (CGIAR); FAO/Internationale Nahrungsmittelnotstands- reserve (IEFR); Wahrung des Mitwirkungsrechtes des Ressorts an der Abwicklung des Nahrungsmittelhilfebereinkommens (FAO); FAO/UN-Welt- ernährungsprogramm; Beteiligung an den Folgemaßnahmen der Welt-

ernährungskonferenz 1974 (Welternährungsrat, Internationaler Fonds für Landwirtschaftliche Entwicklung (IFAD), Frühwarndienst der FAO, Koordi- nation des FAO/AGRIIS-Dokumentationssystems; Wahrung der Ressortin- teressen im Rahmen des Entwicklungsprogrammes der Vereinten Natio- nen (UNDP), der Organisation für industrielle Entwicklung der Vereinten Nationen (UNIDO), der Europäischen Wirtschaftskommission der Verei- nten Nationen (ECE), ausgenommen Wasserwirtschaft und der Organisati- on für wirtschaftliche Zusammenarbeit und Entwicklung (OECD), ausge- reichende Lebensmittelbuch und den weltweiten Codex Alimentarius; Wäh- rung des Mitwirkungsrechtes des Ressorts bei landwirtschaftlichen Entwicklungsmaßnahmen auf bi- und multilateraler Basis; Folge- maßnahmen der UNCED-Konferenz; Durchführung von Übersetzungsar- beiten.

Redl Dkfm Dr. rer. comm. Hermann, Min. Rat, GrE Offk a fiz Méragr,
Schw. NSTO, GrSE, (Abteilungsleiter)
Hauser Dipl.-Ing. Helmut, Min. Rat, GE, GrE, Rk d fiz Méragr,
(Abteilungsleiter-Stellvertreter)
Wogenbauer Mag. Dr. iur. Hedwig, ORat, SE
Becker Mag. rer. soc. sec. Johann
Chaloupka Christa, SV
Scharf Inge, SM

Referat III A 3 a

Wahrung der Ressortinteressen im Rahmen der Organisation für wirtschaf- tliche Zusammenarbeit und Entwicklung (OECD) und der Europäischen Wirt- schaftskommission der Vereinten Nationen (ECE) sowie Koordinierung die- ser Arbeiten mit jenen anderer internationaler Organisationen.

Hauser Dipl.-Ing. Helmut, Min. Rat, GE, GrE, Rk d fiz Méragr, (Referatsleiter)
Scharf Inge, SM

Referat III A 3 b

Angelegenheiten der Ernährungs- und Landwirtschaftsorganisation der Vereinten Nationen und deren Organen sowie die fachliche Koordinierung dieser Angelegenheiten; FAO/UN-Welternährungsprogramm, IEFR, FAC naler Organisationen, Vertretung in den Kommissionen für das österrichi- sche Lebensmittelbuch und den weltweiten Codex Alimentarius.

Wogenbauer Mag. Dr. iur., Hedwig, ORat, SE, (Referatsleiterin)
Scharf Inge, SM

SEKTION V
(Forstwirtschaft)

1020 Wien, Ferdinandsstraße 4, Sektion V, Tel. (0222)21323 Fax: DW 7216
Leiter: Plattner Dipl.-Ing. Edwin, Sekt.Chief, GE, Gr.GE., Gr.SE mit Stern,
DW 7207
Stellvertreter: Kastner Dipl.-Ing. Dr.nat.techn. Alfred, Min.Rat

Gruppe A
(Abteilungen VA 1, VA 2, VA 3)

Leiter: Hanak-Hammerl Dipl.-Ing. Diether, Min.Rat DW 7412

Gruppe B
(Abteilungen VB 4, VB 5)

Leiter: Kastner Dipl.-Ing. Dr. Alfred, Min.Rat DW 7512

Gruppe C
(Abteilungen VC 6, VC 7, VC 8)

Leiter: interimistisch mit der Leitung betraut:
Andel Dipl.-Ing. Hubert, Min.Rat, Gr.E DW 7212

Abteilung VA 1

Forstbetriebswirtschaft; Holzmarkt und Vermarktung forstlicher Produkte; Feststellung der Ertragslage der Forstwirtschaft; überbetriebliche Zusammenarbeit; Waldbewertung einschließlich Bewertung der gemeinwirtschaftlichen Leistungen des Waldes, Angelegenheiten der Entscheidung und Beweissicherung, soweit nicht die Abteilung VB 5 damit befaßt ist; forstliche Angelegenheiten des Steuer-, Zoll- und Tarifwesens; forstliche Fragen der Wirtschaft-, Handels- und Strukturpolitik sowie der Ordnung des Binnenmarktes hinsichtlich forstwirtschaftlicher Erzeugnisse; fachliche Fragen der forstlichen Belange der Österreichischen Bundesforste; Verbindung zur Holzwirtschaft; Koordination der Angelegenheiten des LFBIS im Bereich der Sektion V; Statistik für die Forstwirtschaft; Erstellung und Herausgabe des Österreichischen Waldberichts gem. § 16 Forstgesetz 1975; Erhebung des Holz einschlägiges; fachliche Fragen der Forstinventuren und Waldzustandserhebungen; Wahrnehmung der Aufgaben der Sektion V im Beirat für Agrarstatistik und beim Grünen Bericht; Koordination der forstlichen Informations- und Publikationsstätigkeit; Herausgabe von forstlichem Informationsmaterial; Gestaltung der "Woche des Waldes"; Wahrnehmung der technischen Belange der EDV für den Bereich der Sektion V; Koordination der Fachfragen der EDV in der Sektion V.

8

Gschwandt Dipl.-Ing. Ingwald, ORat (Abteilungsleiter) DW 7307

Knieling Dipl.-Ing. Albert, Rat
Knyz Ing. Werner, ARat
Hangler Dipl.-Ing. Johannes
Neumann Ing. Sabine, Rev.

Referat VA 1 a

Statistik für die Forstwirtschaft; Erstellung und Herausgabe des Österreichischen Waldberichts gem. § 16 Forstgesetz 1975; Erhebung des Holz einschlägiges; fachliche Fragen der Forstinventuren und Waldzustandserhebungen; Wahrnehmung der Aufgaben der Sektion V im Beirat für Agrarstatistik und beim Grünen Bericht; Wahrnehmung der technischen Belange der EDV für den Bereich der Sektion V; Koordination der Fachfragen der EDV in der Sektion V.

Knieling Dipl.-Ing. Albert, Rat (Referatsleiter) DW 7304
Knyz Ing. Werner, ARat

Referat VA 1 b

Koordination der forstlichen Informations- und Publikationsstätigkeit; Herausgabe von forstlichem Informationsmaterial; Gestaltung der "Woche des Waldes".

Leitung: derzeit unbesetzt
Neumann Ing. Sabine, Rev

DW 7302

Abteilung VA 2

Fachaufsicht über die Forstliche Bundesversuchsanstalt, die Forstlichen Ausbildungsstätten, die diesen angeschlossenen Internate, die Lehr- und Versuchsanstalten sowie über die Forstlichen Bundeslehranstalten und die diesen angeschlossenen Internate, ausgenommen deren Lehrpersonal; finanzielle, ökonomische und administrative Angelegenheiten dieser Forststellen; Wahrnehmung der fachlichen Belange bei Personalangelegenheiten dieser Dienststellen; Staatsprüfung für den höheren Forstdienst und für den Försterdienst; fachliche Beurteilung von Anträgen hinsichtlich forstlicher Ehrentitel und Titel nach dem "Ingenieurgesetz"; Nostifizierung von Zeugnissen, Legalisierung von Urkunden, fachliche Belange zur Sicherstellung einer umfassenden Landesverteidigung; Angelegenheiten des forstlichen Forschungs- und Versuchswesens einschließlich der Forschungsförderung im Rahmen des Grünen Planes; Koordination anderer forstlicher Forschungs- und Versuchsvorhaben des Bundes.

Thamesl Dipl.-Ing. Rudolf, Min.Rat (Abteilungsleiter) DW 7407
Rimmerbauer Dipl.-Ing. Dr.nat.techn. Heinz, Min.Rat
(Abteilungsleiter-Stellvertreter)

9

Amschl Dipl.-Ing. Bernd, Min.Rat, GE
Camba Dipl.-Ing. Vladimir, Rat
Schotswohl Ing. Franz, A.Sekr.
Annerl Ing. Michael, Rev.

Referat VA 2 a

Fachliche Belange zur Sicherstellung einer umfassenden Landesverteidigung.

Amschl Dipl.-Ing. Bernd, Min.Rat, GE, (Referatsleiter) DW 7405

Referat VA 2 b

Wahrnehmung der Aufgaben als zentrale Anlaufstelle für Angelegenheiten des forstlichen Forschungs- und Versuchswesens; forstliches Forschungs- und Versuchswesen im Rahmen des "Grünen Planes"; Vollzug des Forschungsorganisationsgesetzes im Bereich der Forstwirtschaft; Koordination anderer forstlicher Forschungs- und Versuchsvorhaben des Bundes; internationale Forschungsk Kooperation für den forstlichen Bereich.

Camba Dipl.-Ing. Vladimir, Rat, (Referatsleiter) DW 7406

Abteilung VA 3

Forstliche Produktion; Koordination der Maßnahmen zur Sicherung des forstlichen Vermehrungsgutes; Vollziehung des Abschnittes XI FG 1975; Forstschutz einschließlich Förderung; Sanierung geschädigter Wälder einschließlich Förderung; Forstechnik, insbesondere Forstautschließung einschließlich Förderung; Holzernie; Strukturverbesserung des Waldes einschließlich Förderung; Koordinierung der Maßnahmen zur Sicherung von Schutzwald und Aufzucht in Hochlagen einschließlich Förderung; Verbesserung der Erholungswirkung des Waldes einschließlich Förderung; forstliche Aufklärung, Weiterbildung und Beratung einschließlich Förderung; fachliche Belange der Al- und ERP-Forsikredite (ERP-Fachkommission); Neuwaldbewaldung gemäß § 18 Abs. 3, FG 1975; Aufstellungsaktionen auf Nichtwaldflächen; forstliche Angelegenheiten des Energiewesens; zusammenfassende Behandlung der Haushalts- und Personalangelegenheiten der Sektion V und der nachgeordneten Dienststellen einschließlich der Jährs- und Monatsvorausschläge sowie der Kreditbewirtschaftung.

Walter Dipl.-Ing. Gerfried, Min.Rat, (Abteilungsleiter) DW 7409

Majer Dipl.-Ing. Christoph, ORat, (Abteilungsleiter-Stellvertreter)
Tscherney Ing. Manfred, ARat

Köflinger Christine, ORev.
Ausserer Susanne, ORev.
(Rohrschach Helga, Rev.)

NETTINGSDORFER

PAPIERFABRIK AKTIENGESELLSCHAFT

A-4054 NETTINGSDORF-FABRIK

TELEFON: 0 72 29/663-0

TELEFAX-NR.: 0 72 29/663-50

TELEX: 22 19 37 npf

GESCHÄFTSTELLE WIEN

A-1060 WIEN, GUMPENDORFER STR. 5a

TEL.: 0222/586 92 04

TELEFAX-NR.: 0222/586 91 63

TELEX: 22 19 37 npf

IN DEUTSCHLAND:

NETTINGSDORFER

PAPIER VERTRIEBSGESELLSCHAFT M. B. H.

D-80638 MÜNCHEN, TIZIANSTRASSE 61

TEL.: 089/15 21 82

TELEFAX-NR.: 089/15 77 563

IN ITALIEN:

NETTINGSDORFER PAPIER S. r. l.

I-20123 MILANO, VIA DISCIPLINI, 5

TEL.: 02/87 52 65

TELEFAX-NR.: 02/87 76 10

TELEX: 323058 netmil

Baschny Ing. Thomas, Rev.
Ertl Dipl.-Ing. Arnold
Ziethaus Leopold
Kerner Alexandra

Referat VA 3 a

Zusammenfassende Behandlung der Haushalts- und Personalan-
gelegenheiten der Sektion V und der nachgeordneten Dienststellen ein-
schließlich der Jahres- und Monatsvorschläge sowie der Kreditbe-
wirtschaftung.

Ausserer Susanne, Rev. (Referatsleiterin)
Tscherny Ing. Manfred, ARat
Köfinger Christine, ORev.
(Rohrschach Helga, Rev.)
Kerner Alexandra

DW 7313

Abteilung VB 4

Fachtragen der agrar- und wasserrechtlichen Legistik, der Legistik des
Holzkontrollgesetzes sowie der Fremdlingistik mit forstlichem Bezug; forst-
liche Belange der Agrarpolitik und des Fremdenverkehrs; Koordination der
Maßnahmen des Bundes und der Länder zur Erforschung und Bekämp-
fung des Waldsterbens; Sammlung und Bereitstellung einschlägiger Erkennt-
nisse und Daten zum Komplex Waldsterben; Verbindung zu inländischen
Organisationen und Vertretungen; Mitwirkung bei Angelegenheiten des Prüf-
-, Kontroll-, Sicherheits- und Normwesens, soweit nicht die Abteilung VC
8 damit befaßt ist; forstfachliche Angelegenheiten des Zivilschutzwesens;
forstliche Belange des Natur-, Landschafts- und Umweltschutzes; forst-
fachliche Beratung der landwirtschaftlichen Bundesversuchswirtschaften;
Vollziehung des Bundesgesetzes über Maßnahmen zum Schutz des Wal-
des anlässlich der Ein- und Durchfuhr von Holz einschließlich der fachlichen
Mitwirkung im Rahmen der Legistik; Internationale fachliche Zusammenar-
beit auf bilateraler und multilateraler Basis einschließlich des Bildungs- und
Versuchswesens, insbesondere fachliche Mitwirkung bei bilateralen und
multilateralen Verträgen und bei Angelegenheiten internationaler Organisa-
tionen; forstliche Entwicklungshilfe.

Sammer Dipl.-Ing. Dr.nat.techn. Manfred, Min.Rat
(Abteilungsleiter)
Tichy Dipl.-Ing. Karl, ORat (Abteilungsleiter-Stellvertreter)
Siegel Dipl.-Ing. Günther, Rat
Klössling Ing. Johann, Rev.
Csekits Claudia
(Jellinek Brigitte)

DW 7603

12

Foglar-Deinhardstein Alexander
Bachinger Dipl.-Ing. Michaela

Referat VB 4 a

Vollziehung des Bundesgesetzes über Maßnahmen zum Schutz des Wal-
des anlässlich der Ein- und Durchfuhr von Holz einschließlich der fachlichen
Mitwirkung im Rahmen der Legistik; forstfachliche Beratung der landwirt-
schaftlichen Bundesversuchswirtschaften,
Leitung; derzeit unbesetzt

Tichy Dipl.-Ing. Karl, ORat
Csekits Claudia
(Jellinek Brigitte)

DW 7605

Referat VB 4 b

Internationale fachliche Zusammenarbeit auf bilateraler und multilateraler
Basis einschließlich des Bildungs- und Versuchswesens, insbesondere fach-
liche Mitwirkung bei bilateralen und multilateralen Verträgen und bei Ange-
legenheiten internationaler Organisationen; forstliche Entwicklungshilfe.

Siegel Dipl.-Ing. Günther, Rat (Referatsleiter)
Foglar-Deinhardstein Alexander
Bachinger Dipl.-Ing. Michaela

DW 7504

Abteilung VB 5

Forstpolitik, forstpolitische Grundsatzkonzepte; Fachfragen der Forstlegistik
(einschließlich Österreichische Bundesforste); Wahrnehmung der fachlichen
Belange bei der Forstrechtsvollziehung, im Wasserrechtsverfahren sowie
bei abfallwirtschafts-, eisenbahn-, gewerbe-, berg-, energie- und
dampfkesselrechtlichen Verfahren, bei denen auch forstrechtliche Bestim-
mungen mitvollzogen werden (forsttechnische Amtssachverständigen-
tätigkeit); ausgenommen Fragen der Waldbewertung; Koordination der Forst-
direktorenkonferenzen und der Forstkonferenz; forstfachliche Angelegen-
heiten der Jagd und Fischerei, Vertretung im internationalen Jagdtrat; forst-
liche Raumordnung und -planung (ausgenommen Gefährtenzonenplanung)
einschließlich der Angelegenheiten der österreichischen Raumordnungs-
konferenz; Überprüfung und Genehmigung der Teilpläne zum Wald-
entwicklungsspiel und ihrer Anpassung an den jeweiligen Stand der Ent-
wicklungsplanung (Revision von Teilplänen); Koordination weiterführender, län-
desweiser forstlicher Raumplanungen (z.B. Länderkonzepte für Verbesserung
des Schutzwaldes); Zusammenfassung und Kontrolle der Waldentwicklungs-
plan-Daten.

Kudjela Dipl.-Ing. Dr.nat.techn. Wolfgang, Min.Rat
(Abteilungsleiter)

DW 7508

13

Lotterstätter Dipl.-Ing. Rudolf, Rat (Abteilungsleiter-Stellvertreter)
Singer Dipl.-Ing. Fritz, ORat
(Kovar Silva, Rev.)
Keller Dipl.-Ing. Michael, Koär.
Androschin Ing. Alfred

Referat V B 5 a

Forstliche Raumordnung und -planung (ausgenommen Gefahrenzonenplanung) einschließlich der Angelegenheiten der Osterreichischen Raumordnungskonferenz; Überprüfung und Genehmigung der Teilpläne zum Waldentwicklungsplan und ihrer Anpassung an den jeweiligen Stand der Entwicklung (Revision von Teilplänen); Koordination weiterführender, länderweiser forstlicher Raumplanungen (z. B. Länderkonzepte für Verbesserung des Schutzwaldes); Zusammenfassung und Kontrolle der Waldentwicklungsplan-Daten.

Singer Dipl.-Ing. Fritz, ORat, (Referatsleiter)

DW 7514

Abteilung VC 6

Koordinierung der Betreuung von Einzugsgebieten; Projekte zur flächenwirtschaftlichen Behandlung von Einzugsgebieten von Wildbächen und Lawinen, einschließlich Aufschließungsmaßnahmen und Hochlagenauforstungen in überwiegend biologischen Arbeitsfeldern; Koordinierung der Erhebungen von Waldschäden in Einzugsgebieten von Wildbächen und Lawinen; Prüfung der flächenwirtschaftlichen Projekte und Festlegung der Ausführung, Finanzierung und Abrechnung von flächenwirtschaftlichen Maßnahmen; Wildbach- und Lawinenkataster; Wildbach- und Lawinenverzeichnis nach § 99 Forstgesetz 1975; Abgrenzung der Einzugsgebiete von Wildbächen gegenüber Interessentengewässern und Bundesflüssen; Angelegenheiten der Gewässeraufsicht; Naturräumliches Informationswesen; Erhebung und Darstellung von ordnungs-, administrationsökonomischen, sozio-ökonomischen und naturräumlichen Daten aus den Wildbach- und Lawineinzugsgebieten; Fernerkundung und Luftbildanalyse von Wildbach- und Lawineinzugsgebieten für den Bereich des forsttechnischen Dienstes für Wildbach- und Lawinenverbauung; Angelegenheiten der Öffentlichkeitsarbeit, der Forschung, der EDV und der Automation.

Rachoy Dipl.-Ing. Werner, Min. Rat, GE (Abteilungsleiter) DW 7105
Siegel Dipl.-Ing. Hubert, ORat, (Abteilungsleiter-Stellvertreter)
Schweighofer Wolfgang, ASekr.

Reinhardt Walter
Schneider Maria

MITDENKEN! SCHOELLERBANK.

»An die Zukunft denken?«

Unsere Spezialisten beraten Sie kompetent und individuell. Ganz besonders dann, wenn es um Ihr Vermögen geht.

Schoellerbank

Remngasse 1-3
A - 1010 Wien
Tel.: (1) 534 71 - 0

Referat V C 6 a

Wildbach- und Lawinenkataster; naturräumliches Informationswesen; Erhebung und Darstellung von ordnungs-, administrativs-ökonomischen, sozio-ökonomischen und naturräumlichen Daten aus den Wildbach- und Lawineinzugsgebieten, Fernerkundung und Luftbildanalyse von Wildbach- und Lawineinzugsgebieten.

Siegel Dipl.-Ing. Hubert, O.Rat, (Referatsteiter)
Schweighofer Wolfgang, ASekr.

DW 7107

Abteilung V C 7

Haushaltsangelegenheiten und Aufteilung der Budgetmittel; Fachaufsicht über den Forsttechnischen Dienst für Wildbach- und Lawinenverbauung im zugewiesenen Geschäftsbereich; Beschaffungswesen und Inventarverwaltung; Maschinennietengebarung und Bauhohe; Bauangelegenheiten und Grundverkehr; Verbaumietengebarung; Projekte einschließlich forstlicher und biologischer Maßnahmen in überwiegend technischen Arbeitsfeldern; Kosten-Nutzen-Untersuchungen; Umwelteffektivitätsprüfungen; Prüfung der Projekte und Festlegung der Ausführung; Finanzierung und Abrechnung von Verbauungs- und Sofortmaßnahmen; Betreuungsdienst; Hilfefleistung nach Elementarereignissen; Verbauungsaufsicht; Beratungsstätigkeit; betriebliches Vorschlagswesen; Angelegenheiten der Forschung über technische Maßnahmen.

Krisel Dipl.-Ing. Johannes, Min. Rat, GE, (Abteilungsleiter) DW 7111
Patek Dipl.-Ing. Maria, OKoär
Herkner Ing. Horst, ADiR
Kaufmann Ing. Herbert, ASekr.
Schmid Helga, ORev.

Abteilung V C 8

Gefahrenzonenplanung; Überprüfung, Genehmigung und Revision von Gefahrenzonenplänen; Richtlinien über Hinderungsgründe; Sachverständigen-tätigkeit im Bereich des Forsttechnischen Dienstes für Wildbach- und Lawinenverbauung; fachliche Belange bei Personalangelegenheiten der Be-amten und Vertragsbediensteten des Forsttechnischen Dienstes für Wild-bach- und Lawinenverbauung; Arbeits- und Kollektivverträge; Aus- und Wei-terbildung; Organisation des Forsttechnischen Dienstes für Wildbach- und Lawinenverbauung; fachliche Belange der Raumordnung, des Umwelt-, Landschafts- und Naturschutzes und des Forst-, Wasser- und Baurechts im Zusammenhang mit dem Schutz vor Wildbächen und Lawinen; Angele-genheiten der Wasserwirtschaft, des Prüf-, Kontroll-, Sicherheits- und Normenwesens, soweit nicht andere Abteilungen damit befaßt sind; Ange-legenheiten der Forschung hinsichtlich Schnee und Lawinen; betriebliches Informationswesen; Kollaudierung der fertiggestellten Schutzmaßnahmen.

16

Andiel Dipl.-Ing. Hubert, Min. Rat, GE (Abteilungsleiter) DW 7212

Bauer Dipl.-Ing. Roland, Rat
Koth Ing. Hans Günter, ARat
Sobeč Lúza, ASekr.
Eyböl Ing. Wilhelm, Koär
Neurauter Annemarie, OKont.

Referat V C 8 a

Gefahrenzonenplanung; Überprüfung, Genehmigung und Revision von Gefahrenzonenplänen; Richtlinien über Hinderungsgründe.

Leitung: derzeit unbesetzt
Bauer Dipl.-Ing. Roland, Rat

DW 7309

1.1.2 OBERSTERAGARSENAT BEIM BUNDESMINISTERIUM FÜR LAND- UND FORSTWIRTSCHAFT

1010 Wien, Stubenring 12, Tel. 0222/51510/KL 449, 423, 498
Vorsitzender: Hungerer Dr. iur. Dietrich, Min. Rat

Mitglieder:

Weiber Dr. iur. Wolfgang, Senatspräsident des OGH
Hofmann Dr. iur. Kurt, Senatspräsident des OGH
Warta Dr. iur. Gerhard, Senatspräsident des OGH
Hintenwirth Dr. iur. Dielinde, OKoär
Rothner Dipl.-Ing. Fritz, Min. Rat
Freudenthaler Dipl.-Ing. Paul, OKoär
Kastner Dipl.-Ing. Dr. Alfred, Min. Rat

1.1.3 FORSTTECHNISCHER DIENST FÜR WILDBACH- UND LAWINENVERBAUUNG

Sektion Wien, Niederösterreich und Burgenland
1010 Wien, Dr. Karl Lueger-Ring 14, Tel. 0222/533 55 89, 533 91 47
Leiter: Hofrat Dipl.-Ing. Arno Geschwendtner

Gebietsbauleitungen

Südwestliches Niederösterreich
3390 Melk, JosefsAdlmannsederstraße 4
Leiter: OR Dipl.-Ing. Peter Pressler
zugeteilt: R. Dipl.-Ing. Johann Grafinger

17

Wien und Nördliches Niederösterreich

1010 Wien, Dr. Karl Lueger-Ring 14
Leiter: HR Dipl.-Ing. Dr. Ingo Mervald
zugeteilt: OR Dipl.-Ing. Günther Schmitt, Dipl.-Ing. Gerhart Pohke

Burgenland und Südliches Niederösterreich

2700 Wr. Neustadt, Neunkirchnerstraße 125
Leiter: derzeit unbesetzt
zugeteilt: Dipl.-Ing. Heinrich Grünwald,
Dipl.-Ing. Alexander Seedoch

**1.1.4 GENERALDIREKTION DER ÖSTERREICHISCHEN
BUNDESFORSTE**

1030 Wien, Marxergasse 2, Tel. 0222/71145
Vorstandsvorsitzender: Gen.-Dir. Dipl.-Ing. Richard Ramsauer
V.-Stellvertreter: Gen.-Dir. Stelky, Dipl.-Ing. Hermann Willischek
Vorstandsdirektor: HR Dipl.-Ing. Dr. Peter Weinfurter
Sekretariat des Vorstandes: HR Dr. Gottfried Hamböck
Revision und Kontrolle: HR Dipl.-Ing. Helmut Topf

Inspektionen:

Dzt. vertretungsweise durch Inspektion II
(Steyr - OFM HR Dipl.-Ing. Roman Pilz)
und durch Inspektion III
(Ebensee - OFM HR Dipl.-Ing. Franz Langer) versehen

Wirtschaftsabteilung:

OFR Dipl.-Ing. Dr. Eduard Hochbichler

Forsteinrichtung und Waldbau:

HR Dipl.-Ing. Dr. Franz-Werner Hillgarter

Arbeiterreferat:

HR Dipl.-Ing. Dr. Winfried Egger

Forsttechnik und Bauwesen:

HR Dipl.-Ing. Othmar Holzweiser

Jagd- und Fischereiverwaltung:

HR Dr. Hans-Peter Hamreich

Personalabteilung:

HR Dr. Günther Zehner

Rechtsabteilung:

HR Dr. Paul Arbesser

Erholungswald und Naturschutz:

HR Dipl.-Ing. Dr. Franz Stummer

Kanzlei und Hausverwaltung:

AR Johann Mazal

Verkaufs- und Industrieabteilung:

HR Dipl.-Ing. Gerhard Rleser

Grundverkehr:

HR Dr. Friedrich Kenschill

Elektronische Datenverarbeitung:

HR Dipl.-Ing. Dr. Rolf Naitesa

Buchhaltung:

RDir. DKfm. Norbert Reiterer

Budgetreferat:

Ob.Dir. R. Rosmarie Wakolbinger

**1.1.5 FORST- UND HOLZWIRTSCHAFTLICHE SCHULEN,
FORSCHUNGS- UND VERSUCHSANSTALTEN**

Universität für Bodenkultur

1180 Wien, Gregor-Mendel-Straße 33, Tel. 0222/47654

Faktor: o. Prof. Dipl.-Ing. Dr. Leopold März

Forstliche Institute

Institut für Waldbau, 1190 Wien, Peter Jordan-Straße 70

Vorstand: o. Univ.-Prof. Dr. Karl Stoszek

Institut für Waldökologie, 1190 Wien, Peter Jordan-Straße 82

Vorstand: a.o. Univ.-Prof. Dipl.-Ing. Dr. Gerhard Glatzel

Institut für Forstentomologie, Forstpathologie und Forstschutz
1180 Wien, Hasenauerstraße 38
Vorstand: o. Univ. Prof. Dr. Erwin Führer

Institut für Waldwachstumsforschung
1190 Wien, Peter Jordan-Straße 70
Vorstand: o. Univ. Prof. Dipl.-Ing. Dr. Hubert Sterba

Institut für Holzforschung, 1180 Wien, Gregor Mendel-Straße 33
Vorstand: o. Univ. Prof. Dipl.-Ing. Dr. Helmuth Resch

Institut für Forsttechnik, 1190 Wien, Peter Jordan-Straße 70
Vorstand, o. Univ. Prof. Dipl.-Ing. Anton Trzesniewski

Institut für Wildbach- und Lawinenschutz
1190 Wien, Peter Jordan-Straße 82
Vorstand: o. Univ. Prof. Dipl.-Ing. Dr. Hanns Wolfgang Weinmeister

Institut für Forstliche Betriebswirtschaft und Forstwirtschaftspolitik, 1180
Wien, Gregor Mendel-Straße 33
Vorstand: o. Univ. Prof. Dipl.-Ing. Dr. Peter Glück

Abteilung für Betriebswirtschaftslehre und Forsteinrichtung
Leiter: N.N.

Abteilung für Forst- und Holzwirtschaftspolitik
Leiter: o. Univ. Prof. Dipl.-Ing. Dr. Peter Glück

Abteilung für Organisationslehre und Waldbewertung
Leiter: o. Univ. Prof. Dipl.-Ing. Dr. Wolfgang Sagl

Abteilung für Rechnungswesen und forstliche Marktlehre
Leiter: a.o. Univ. Prof. Dipl.-Ing. Dr. Hans Jöbstl

Institut für Wildbiologie und Jagdwirtschaft
1190 Wien, Peter Jordan-Straße 76
Vorstand: o. Univ. Prof. Dr. Hartmuth Gossov

Allgemeine Institute mit Vorlesungen für Forstwirte

Institut für Bodenforschung und Baueologie
1180 Wien, Gregor Mendel-Straße 33

Vorstand: o. Univ. Prof. Dipl.-Ing. Dr. DD.r.h.c. Winfried Blum

Institut für Botanik,
1180 Wien, Feistmantelstraße 4
Vorstand: o. Univ. Prof. Dr. Hanno Richter

Institut für Zoologie,
1180 Wien, Gregor Mendel-Straße 33
Vorstand: o. Univ. Prof. Dr. Hans Martin Steiner

Institut für Nutzwissenschaften
1180 Wien, Gregor Mendel-Straße 33
Vorstand: o. Univ. Prof. Dipl.-Ing. Dr. Alfred Haiger

Institut für Pflanzenbau und Pflanzenzüchtung
1180 Wien, Gregor Mendel-Straße 33
Vorstand: o. Univ. Prof. Dipl.-Ing. Dr. Peter Ruckbauer

Institut für Pflanzenschutz,
1190 Wien, Peter Jordan-Straße 82
Vorstand: o. Univ. Prof. Dipl.-Ing. Dr. Josef Weindlmayr

Institut für Obst- und Gartenbau,
1180 Wien, Feistmantelstraße 4
Vorstand: o. Univ. Prof. Dipl.-Ing. Dr. Karl Pieber

Institut für Landschaftsgestaltung
1190 Wien, Peter Jordan-Straße 82
Vorstand: o. Univ. Prof. Dipl.-Ing. Hermann Schacht

Institut für Land-, Umwelt- und Energietechnik
1190 Wien, Peter Jordan-Straße 82
Vorstand: a.o. Univ. Prof. Dipl.-Ing. Dr. Adolf Zausinger

Institut für Wirtschaft, Politik und Recht
1180 Wien, Gregor Mendel-Straße 33
Vorstand: a.o. Univ. Prof. Dipl.-Ing. Dr. Josef Frühwirth

Institut für Mathematik und angewandte Statistik
1180 Wien, Feistmantelstraße 4
prox. Vorstand: Univ. Doz. Ass. Prof. Dr. Norbert Brunner

Abteilung für angewandte Statistik und elektronische Datenverarbeitung
Leiter: o. Univ. Prof. Dipl.-Ing. Dr. Harald Strelec

Institut für Vermessungswesen und Fernerkundung
1190 Wien, Peter Jordan-Straße 82
Vorstand: o. Univ. Prof. Dipl.-Ing. Dr. Gerhard Stollitzka

Institut für Meteorologie und Physik
1190 Wien, Türkenschanzstraße 18
Vorstand: o. Univ. Prof. Dr. Ingeborg Dirnhirn

Institut für Wasserwirtschaft, Hydrologie und konstruktiven Wasserbau
1190 Wien, Nußdorfer Lände 11
Vorstand: N.N.

Institut für konstruktiven Ingenieurbau
1190 Wien, Peter Jordan-Straße 82
Vorstand: N.N.

Institut für Raumplanung und Agrarische Operationen
1180 Wien, Hasenauerstraße 42
Vorstand: o.Univ./Prof.Dipl.-Ing.Dr. Gerlind Weber

Institut für Chemie,
1190 Wien, Peter Jordan-Straße 70
Vorstand: a.o.Univ./Prof.Dipl.-Ing.Dr. Paul Kosma

Höhere Bundeslehranstalt für Forstwirtschaft Galttarn
(Forsterschule)
2540 Bad Vöslau, Petzgasse 36,
Tel. 02252/76297, 76524
Direktor: Mag.Dr. Felix Seitz

Höhere Lehranstalt für Forstwirtschaft Bruck/Mur
(Forsterschule)
8600 Bruck a.d.Mur, Dr. Th. Kömer-Straße 44,
Tel. 03862/51770, 51909, Fax: 03862/56350
Direktor: Prof. Dipl.-Ing. Horst Taufer

Forstschschule Waldhofen
3340 Waldhofen/Ybbs, Schlobweg 2,
Tel. 07442/2223, FAX 07442/222316
Leiter: Prof. Dipl.-Ing. Kurt Vypiel

Forstliche Ausbildungsstätte Ort
4810 Gmunden,
Tel. 07612/44 19, 57 98, FAX: 07612/57 98-34
Direktor: Prof. Dipl.-Ing. Karl Pirker

Forstliche Ausbildungsstätte Ossiach
9570 Ossiach,
Tel. 04243/22 45, 20 17, FAX 04243/22 45-55
Direktor: Prof. Dipl.-Ing. Günter Sonnleitner

Forstliche Kursstätte Hohenlehen
an der Landwirtschaftlichen Fachschule Hohenlehen

22

3343 Hollenstein/Ybbs, Tel. 07445/225, FAX 07445/62232
Zuständig für alle Forstkurse: NO Landes-Landwirtschaftskammer
(Forstabteilung, 1014 Wien, Löwelstraße 16, Tel. 0222/534 41)
Referent: Dipl.-Ing. Heinrich Steindl
Kursleiter: Dipl.-Ing. Werner Löffler

Forstliche Ausbildungsstätte Pichl
der Landeskammer für Land- und Forstwirtschaft in Steiermark
8662 Mitterdorf i.M., Tel. 03858/2201, Fax 03858/2201 85
Leiter: Dir. Dipl.-Ing. Michael Donaubauer

Forstliche Ausbildungsstätte Rotholz
an der Landwirtschaftlichen Landeslehranstalt Rotholz
6200 Jenbach, Tel. 05244/216 10
Leitung: Dir. Dipl.-Ing. Franz Ebenbichler
Fachliche Leitung: Fö Ing. Kaspar Schreder

**Höhere Abteilung für Holztechnik an der höheren technischen
Bundeslehr- und Versuchsanstalt in Mödling**
2340 Mödling, Technikerstraße 1-5, Tel. 02236/226 50
Abteilungs-Vorstand: Prof. Dr. Ing. Hartmut Kranlich

Staatlich autorisierte Versuchsanstalt für Holzindustrie,
angeschlossen der höheren Abteilung für Holztechnik, Übernahme von
allen Aufträgen im Rahmen der Holzphysik, Holz Anatomie, mechanischen
Technologie des Holzes und der Holzwerkstoffe, des Holzschutzes, der
Verleimung und Oberflächenbehandlung sowie der Bauphysik
Leiter: Dipl.-Ing. Dr. Alfred Teischinger,
Tel. 02236/408-754 DW, FAX 02236/408-225 DW

**Höhere Abteilung für Möbel- und Innenausbau, Fachschule für
Tischlerei und Raumgestaltung und Kolleg für Möbel- und Innenaus-
bau an der technischen Bundeslehr- und Versuchsanstalt in Mödling**
2340 Mödling, Technikerstraße 1-5, Tel. 02236/226 50
Abteilungs-Vorstand: OSTR Mag. Arch. Harald Hanak

Holztechnikum Kuchl
5431 Kuchl, Markt 136
Tel. 06244/6220, 6420, FAX 06244/6220-2
Präsident: Rupert Wimmer
Geschäftsführer und Verwalter: Mag. Dr. Erhard Bojanovsky

Private Höhere Technische Lehranstalt für Holzwirtschaft (HTL)
Leiter: Direktor Dipl.-Ing. Raimund Görtler

23

Private Fachschule für Holzwirtschaft und Sägetechnik
Leiter: Direktor Dipl.-Ing. Raimund Görtler

Berufsschule für Säger
Leiter: BS-Direktor BOL Josef Hasenbichler

Technische und kaufmännische Fachkurse-Erwachsenenbildung
Anforderung bei: Schulverein der Sägewerker Österreichs,
5431 Kuchl, Markt 136,
Tel. 06244/6220 DW 112
Leiter: Direktor Dipl.Ing. Raimund Görtler

Versuchsanstalt für Sägetechnik
Projektleiter: Prof.Dipl.-Ing. Rafael Millonig

Ländliches Fortbildungsinstitut
1014 Wien, Löwelstraße 12, Postfach 124,
Tel. 0222/534 41-360, 361
Vorsitzender: LKR OKR Gerhard Pongratz
Geschäftsführer: Dipl.-Ing. Peter Prokop

Ländliches Fortbildungsinstitut - Landeskomitee Niederösterreich
1014 Wien, Löwelstraße 16, Postfach 124,
Tel. 0222/534 41-298
Geschäftsführer: Obl.d.w.R. Dipl.-Ing. Josef Resch

Forstliche Bundesversuchsanstalt Wien
1131 Wien, Seckendorf-Gudent-Weg 8
Tel. 0222/878 38 0, FAX 0222/877 59 07
Direktor: HR Dipl.-Ing. Friedrich Ruhn

Institut für Waldbau
Leiter: HR Dipl.-Ing. Dr. Ferdinand Müller

Institut für Forstgenetik
Leiter: HR Dipl.-Ing. Ulrich Schultze

Institut für Forstökologie
Leiter: HR Dipl.-Ing. Dr. Walter Kilian

Institut für Forstschutz
Leiter: HR a.o. Univ./Prof. Dipl.-Ing. Dr. Edwin Donaubauer

Institut für Waldwachstum und Betriebswirtschaft
Leiter: HR Dipl.-Ing. Johann Enk

24

Institut für Immissionsforschung und Forstchemie
Leiter: HR Dipl.-Ing. Dr. Klaus Stefan

Institut für Waldinventur
Leiter: HR Dipl.-Ing. Karl Schieler

Institut für Lawnen- und Wildbachforschung
Leiter: HR Dr. Horst Schafhauser

Österreichisches Holzforschungsinstitut
der Österreichischen Gesellschaft für Holzforschung
1031 Wien, Arsenal, Franz Grillstraße 7,
Tel. 0222/798 26 23 0, FAX 0222/798 26 23 50
Institutsleiter: Univ./Prof. Dipl.-Ing. Dr. Helmuth Resch

1. Sektion Mechanische Technologie der Rohstoffe und Halbfabrikate
Leiter: Dipl.-Ing. Orwin Janotta

- 1.1 Rohholz
- 1.2 Oberflächchen, Mikroskopie, Holz Anatomie
- 1.3 Holzwerkstoffe, Holzklebstoffe
- 1.4 Holzschutz

2. Sektion Mechanische Technologie der Fertigprodukte
Leiter: Ing. Franz Solar

- 2.1 Möbel
- 2.2 Holztechnologie, Bauwesen, Bau- und Holzphysik
- 2.3 Mechan. Technologie, Holzbauteile, Bautischlerarb.

3. Sektion Chemische Technologie
Leiter: Dipl.-Ing. Dr. Günther Ditzelmüller

- 3.1 Zellstoff und Papier
- 3.2 Chemie und Abwasser

4. Bibliothek und Dokumentation

1.1.6. KAMMERN

Präsidentenkonferenz der Landwirtschaftskammern Österreichs

1014 Wien, Löwelstraße 12, Tel. 0222/53 441
Vorsitzender: Abg.z.NR. Präsident Rudolf Schwabzöck

25

Vizepräsidenten:

1. Präs. Mag. Hans Kietzmayr
 2. Präs. LAbg. Gebhard Halder
 3. Präs. Gerhard Wodkowski
- Generalsekretär:

Dipl.-Ing. Dr. Alfred Fahrnberger

Vorsitzender des Ausschusses für Forst- und Holzwirtschaft

Vizepräsident OKR Ferdinand Merl

Forstwirtschaft und Umwelt:

Dipl.-Ing. Thomas Stemberger (Referatsleiter)

Dipl.-Ing. Herbert Kohlross (Forstwirtschaft)

Dipl.-Ing. Dr. Johannes Schima (Umwelt)

Österreichischer Landarbeiterkammertag

1015 Wien, Marco d'Avianogasse 1,
Tel. 0222/512 23 31

Präsident: Engelbert Schauler, Mitglied des Bundesrates

Leitender Sekretär: Dr. Gerald Mezriczky

Bundeskammer der Gewerblichen Wirtschaft

1040 Wien, Wiedner Hauptstraße 63, Tel. 0222/50105 0

Handelsgrmrien

Bundesgremium des Holz- und Baustoffhandels

1040 Wien, Wiedner Hauptstraße 63, Tel. 0222/50105 0

Vorsteher: Komm.-Rat Dkfm. Dr. Gerhard Kruppa

Geschäftsführer: Dr. Gerhard Bacovsky

Industrie - Fachverbände

Holzverarbeitende Industrie

1030 Wien, Schwarzenbergplatz 4, Tel. 0222/712 26 01

Vorsteher: Komm.-Rat Johann Baptist Weiss

Geschäftsführer: Dkfm. Dr. Fritz Bern

Papier und Pappe verarbeitende Industrie

1040 Wien, Brucknerstraße 8, Tel. 0222/505 63 82-0, FAX 0222/505 90 18

Vorsteher: Komm.-Rat Gustav Glöckler

Geschäftsführer: Mag. Rudolf Bergolth

Papierindustrie

1061 Wien, Gumpendorfer Straße 6, Tel. 0222/588 86-0

Vorsteher: Komm.-Rat Dr. Robert Launusky-Tiefenthal

Geschäftsführer: Dr. Gerolf Ottawa

26

Verreinigung österreichischer Papierindustrieller

1061 Wien, Gumpendorfer Straße 6, Tel. 0222/588 86-0

Präsident: Komm.-Rat Dr. Robert Launusky-Tiefenthal

Geschäftsführer: Dr. Gerolf Ottawa

Dkfm. László Forgo

Fachverband der Sägeindustrie Österreichs

1010 Wien, Uraniastraße 4, Tel. 0222/712 04 74, FAX 0222/713 10 18

Vorsteher: Dipl.-Ing. Herbert Kullerer

Geschäftsführer: Dr. Gerhard Altrichler

1.1.7 PROHOLZ-HOLZINFORMATION ÖSTERREICH

1010 Wien, Uraniastraße 4, Tel. 0222/712 04 74, FAX 0222/713 10 18

Obmann: Dipl.-Ing. Hans Michael Offner

Geschäftsführer: Dr. Christoph Cappek

1.1.8 GEWERKSCHAFTEN

Gewerkschaft Öffentlicher Dienst

1014 Wien, Teinfaltstraße 7, Tel. 0222/534 54-0

Vorsitzender: Rieg. Rat Siegfried Dohr

Zentralsekretär: Mag. Gerhard Neugebauer

Erich Bürger

Dr. Manfred Mogele

Bundessektion Land- und Forstwirtschaft

1090 Wien, Auserstraße 26, Tel. 0222/534 54/311, 312

Vorsitzender: Ing. Bernhard Lechner

Vorsitzender-Stellvertreter: Ing. Adolf Pachler

Gewerkschaft der Privatangestellten Sektion Land- und Forstwirtschaft

1013 Wien, Deutschmeisterplatz 2, Tel. 0222/313 93/279

Bundessektionsvorsitzender: Ing. Werner Vogl

Stellvertreter: Friedrich Baumgartner

Ing. Gottfried Horvath

Ing. Karl Mayer

Adolf Türk

Leitender Sektions-Sekretär: Günther Trausnitz

Gewerkschaft Agrar-Nahrung-Genuß Fachgruppe Land Forst Garten

1081 Wien, Albertgasse 35, Tel. 0222/42 15 45/55 DW

27

Fachgruppenvorsitzender: Hans Kienbacher
Fachgruppensekretär: Josef Schuhböck

1.1.9 ARBEITGEBERVERBÄNDE

Obmännerkonferenz der Arbeitgeberverbände der Land- und Forstwirtschaft in Österreich
1010 Wien, Schaulflegasse 6/V/20, Tel. 0222/533 53 03, 533 51 07
Präsident: OKR Dr. Arlprand Thurn-Valsassina
1. Vizepräsident: Graf Ernst Hoyos
Geschäftsführer: Dr. Peter Hübner

Zentralverband der land- und forstwirtschaftlichen Arbeitgeber in Niederösterreich, Burgenland und Wien
1010 Wien, Schaulflegasse 6/V/20, Tel. 0222/533 51 06, 533 51 07
Präsident: Dipl.-Ing. Arthur Schmid
Geschäftsführer: Dr. Peter Hübner

1.1.10 HAUPTVERBAND DER LAND- UND FORSTWIRTSCHAFTS- BETRIEBE ÖSTERREICHS

1010 Wien, Schaulflegasse 6/V, Tel. 0222/533 02 27
Präsident: Dipl.-Ing. Stefan Schenker
Vizepräsidenten: Ing. Georg Thurn-Vints
Ing. Hans Kinsky
Generalsekretär: Dr. Christian Brawenz
Öffentlichkeitsarbeit: Dipl.-Ing. Eilfriede Moser
Rechtsberatung: OFR Dipl.-Ing. Dr. Hanspeter Bobek

1.1.11 SONSTIGE WIRTSCHAFTSVERBÄNDE

RWA Raitfelsen Ware Austria reg. Gen.m.b.H.
1011 Wien, Seilergasse 6-8, Tel. 0222/515 46, FAX 0222/515 46/489
Vorstandsvorsitzender: Dipl.-Ing. Tanzer
Rechtsleiter: Dir. Dipl.-Ing. Stiegler

1.1.12 FORSTLICHE STANDESVERTRETUNGEN AUF VEREINSMÄSSIGER BASIS

Verband der Forstakademiker Österreichs
5550 Radstadt, Prehauserstraße 3, Tel. 06452/349
28

Obmann: OFR Dipl.-Ing. Volker Eder, 5550 Radstadt 51
Geschäftsführer: Dipl. Ing. Reinhard Pacher, 5531 Eben/Pongau 231

Verband der Akademiker der Österreichischen Bundesforste
1030 Wien, Marxergasse 2, Tel. 0222/711 45
Obmann: OFR Dipl.-Ing. Volker Eder, 5550 Radstadt 51

Verein der Diplom-Ingenieure der Wildbach- und Lawinenverbauung Österreichs
5027 Salzburg, Paracelsusstraße 4, Tel. 0662/878 15 30
Schriftführer: HR Dipl.-Ing. Erich Scheuringer
Technischer Referent: HR Dipl.-Ing. Dr. Gernot Flebiger, Tel. 0662/
8781520

Verband der Forstakademiker im öffentlichen Dienst
3180 Lilienfeld, Am Anger 2, (Bezirksforstinspektion) Tel. 02762/2151
Obmann: OFR Dipl.-Ing. Johann Rennhofer

Österreichischer Staatsforsterverein
2533 Klausenleopoldsdorf, Kleinkrottenbach 425
Bundesobmann: KR Ing. Ernst Zecha

Österreichischer Allgemeiner Forstbund
3340 Waidhofen/Ybbs, Berghofstraße 3, Tel. 07442/3022
Obmann: OFÖ Ing. Leopold Ivan
Geschäftsführer: FW Ing. Bruno Gabler,
3270 Scheibbs, Obere Sallabastraße 6, Tel. 07482/431 82
Zeitungreferent: Ing. Wilhelm Santner,
9413 St. Gertraud, Prössinggraben 1
Jugendreferent: Ing. Stefan Petrasko,
9313 St. Georgen, Schwag 4
Kassier: OFÖ Ing. Hubert Höbel, 8510 Stainz 1

Verein der Förster im Öffentlichen Dienst (VFÖ)
8160 Weiz, St. Kathrein a. Off. 96, Tel. 03179/8947
Bundesobmann: Bez. Fö Ing. Karl Ralnih

Absolventenverband der Höheren Lehranstalten für Forstwirtschaft
Sektion Gairtlarn und Bruck
9313 St. Georgen, Schwag 4, Tel. 04213/3078
Obmann: Ing. Stefan Petrasko

Verband der Forstwarte Österreichs
3340 Waidhofen/Ybbs, Schloßweg 2
Obmann: Gerhard Mittermüller,

2384 Breitenfurt, Königshühelstr. 33, Tel. 022339/2266 DW 13
Schriftführer: Karl Schörgnhuber,
3370 Ybbs, Bergfeldstraße 2, Tel. 07412/2612 DW 25
Kassier: Wolfgang Puchner,
3344 St. Georgen am Reith, Dorf, Tel. 07486/339

1.1.13 ZWILINGENIEURE FÜR FORST- UND HOLZWIRTSCHAFT

Baumgartner Dipl.-Ing. Johann, 8756 St. Georgen 17, Tel. 03583/2421
Blaschko Dipl.-Ing./Dipl.-Techn. Johann Rainer, 8111 Jügendorf, Am
Kirchberg 14, Tel. 03124/517 58
Gähler Dipl.-Ing. Christian, 8674 Rettenegg, Feistritzwald 37,
Tel. 03173/8552
Gorton Dipl.-Ing./Dr. Ferdinand, 9341 Straßburg, Hauptstraße 1,
Tel. 04266/2500
Habsburg-Lothringen Dipl.-Ing./Dipl.-Techn. Ulrich, 9400 Wolfsberg,
Klagenfurter Straße 1, Tel. 04352/3936
Janisch Dipl.-Ing. Reinold, 3313 Wallsee, Ufer 1, Tel. 07433/2282
Kienkrant Dipl.-Ing. Christian, 6020 Innsbruck, Kaiserjägerstraße 34,
Tel. 0512/587281
Köhler Dipl.-Ing. Eberhard, 3512 Bergern, Dstw., Palmühl 1,
Tel. 02714/7437 oder 73372
Kollmayer Dipl.-Ing. Josef, 1120 Wien, Bischoffgasse 1//9,
Tel. 0222/813 45 79
Kramer Dipl.-Ing. Ludwig, 9470 St. Paul i. Lavanttal 1, Tel. 04357/20 19 38
Walter Dipl.-Ing. Gerhard Josef, 3511 Furt, Oberfucha 3, Tel. 02739/2259
Mayer Dipl.-Ing. H. Walter, 9500 Villach, Italiener Straße 3,
Tel. 04242/26332
Moser Dipl.-Ing./Dr. Werner, 3511 Furt, Kleinwien 1, Tel. 04762/82 895
Nattressing Dipl.-Ing. Gundrich, 9543 Artrach 40, Tel. 04247/8508
Neuber Dipl.-Ing. Clemens, 8762 Unterzeiring 6, Tel. 03571/2324
Nikodem Dipl.-Ing. Bernhard, 4462 Reichraming 106, Fuschbergert,
Tel. 07255/8161
Nikodem Dipl.-Ing./Dr. Werner, 4462 Reichraming 106, Tel. 07255/8161
Nosseck Dipl.-Ing. Eberhard, 2020 Hollabrunn, Sonnenhauweg 3,
Tel. 02952/3145
Pawel Dipl.-Ing. Erwin, 3108 St. Pöllen, Adalbert-Lungwirth-Gasse 6,
Tel. 02742/57486
Pott Dipl.-Ing. Constanin, 8124 Überbach, Schloss Goldschmied,
Tel. 03125/2405
Schantl Dipl.-Ing. Manfred, 9500 Villach, Granitkofelweg 3,
Tel. 04242/42406
Schechter Dipl.-Ing./Dr. Karl, 8700 Leoben, Hauptplatz 2,
Tel. 03842/43051-0

30

SPEZIALVERSAND für die FORSTWIRTSCHAFT



*Fordern Sie unseren Katalog an oder besuchen
Sie uns in unserer neuen Halle in Zellweg.*

8740 Zellweg, Bundesstraße 64
Tel. 03577-25700, Fax 03577-25700-20

INTERFORST

Schlider Dipl.-Ing. Rudolf, ÖKR, 8045 Graz, Zösenbergweg 48,
Tel. 0316/692346
Sonderegger Dipl.-Ing./Dr. Erwin, 6710 Nenzing, Tel. 05525/3180
Spielberger Dipl.-Ing. Günther, 5081 Anif, Eichenstraße 78,
Tel. 06246/2901
Stranmaier Dipl.-Ing. Siegfried, 8543 St. Martin/Sulmtal, Dietmannsdorf
11, Tel. 03465/2222
Werl Dipl.-Ing. Franz, 5020 Salzburg, Rudolfskai 50, Tel. 0662/84 12 64

Ingenieurkonsulent für Forst- und Holzwirtschaft

Tomczek Dipl.-Ing./Dr. Herbert, 3512 Mautern, Mauternbach 54,
Tel. 02732/84237

1.1.14 FORSTSACHVERSTÄNDIGE BEI DIENSTSTELLEN DER FINANZVERWALTUNG

Bundesministerium für Finanzen
1015 Wien, Himmelpfortgasse 4, Tel. 0222/51 433/2703 DW

1. Technische Leitung der Einheitsbewertung des forstwirtschaftlichen
Vermögens: derzeit unbesetzt

Mit den Agenden ist Hofrat Dipl.-Ing. Ernst Wegerer (GA 8 der FLD für
Wien, NO und Bgld.) betraut.

2. Prüfungs- und Begutachtungsabteilung:
Min. Rat Dipl.-Ing./Dr. Gerhard Lindenmann (DW 1379)

Finanzlandesdirektion für Wien, Niederösterreich und Burgenland

1093 Wien, Nussdorfer Straße 90, Tel. 0222/319 56 31
Dipl.-Ing. Ernst Wegerer, Hofrat DW 411

Dipl.-Ing. Johann Steinkeller, Rat DW 439
Dipl.-Ing. Bernhard Augustin, Koar. DW 440

1.1.15 ÖSTERREICHISCHER FORSTVEREIN

1030 Wien, Marxergasse 2

A. Vorstand

Präsident:
Forstdirektor Dipl.-Ing. Bertram Biln, 8712 Niklasdorf, Kleitschach 36
Vizepräsidenten:
LFD HR Dipl.-Ing./Dr. Josef Kalhs, 8020 Graz, Brückenkopfgasse 6
32

Dipl.-Ing./Dr. Albert Michael Sickl, 3013 Tullnerbach, Forsthausstraße 12
Univ.-Prof. Dipl.-Ing./Dr. Hubert Sterba, Universität für Bodenkultur, 1180
Wien, Gregor Mendel-Straße 33

B. Hauptausschuß

1. Vorstand
2. Berräte
Dipl.-Vw. Carl Graf zu Castell-Castell, Castell-Castell'sche Forstverwal-
tung Hochburg, 5122 Ach
Ing. Johannes Ferenczy, 1140 Wien, Uendorfstraße 23
o. Univ.-Prof. Dipl.-Ing./Dr. Peter Glück, 1180 Wien, Gregor Mendel-Str. 33
FD Dipl.-Ing. Werner Jirku, Waldgut Pflaiderer, 3973 Karlsitz
Sek.-Chef Dipl.-Ing. Edwin Plattner, 1020 Wien, Ferdinandsstraße 4
OFR Dipl.-Ing. Siegfried Tardotli, 6060 Hall. Tirol, Münzergasse 14
Forstdirektor Forststr. n.c. Dipl.-Ing. Richard Wurz, 1180 Wien,
Gersthoferstraße 142/4
LFD HR Dipl.-Ing./Dr. Franz Zaunbauer, 5026 Salzburg, Aignerstraße 65

3. 14-20 Delegierte der Landesforstvereine und Einzelmitglieder

4. Ehrenmitglieder:

FR h.c. HR Dipl.-Ing. Johann Egger, 1130 Wien, Schloß Schönbrunn,
Feuerleitgang 80

Univ.-Prof. Dipl.-Ing./Dr. Rudolf Frauendorfer, 1180 Wien, Gregor-Mendel-
Straße 33

Dipl.-Ing. Hans Peter Kupelwieser, 3293 Lunz am See, Seehof 1

FR h.c. Dipl.-Ing. Walter Purrer, 8020 Graz, Elisabethring. 20

Hon.-Prof. HR Dipl.-Ing./Dr. Herbert Scheining, 6130 Schwarz, Flecht 116
FR h.c. Dipl.-Vw.-Ing. Philipp Thurn, 3592 Fassenberg

C. Fachausschüsse

1. Fachausschuß für Waldarbeit:

Leiter: OFM Dipl.-Ing. Michael Donaubauer, Waldbauern- und Wald-
facharbeitschule Pichl, 8662 Mitterdorf im Mürtzital

2. Fachausschuß für Öffentlichkeitsarbeit:

Leiter: FWD Dipl.-Ing./Dr. Peter Kar, LWK OO., 4020 Linz, Auf der Gugl 3

3. Fachausschuß für Waldbau:

Leiter: HR Dipl.-Ing. Dr. Peter Weinturter, Generaldirektion der Österrei-
chischen Bundesforste, 1030 Wien, Marxergasse 2

4. Fachaussschuß für Betriebswirtschaft:
Leiter: Doz. Dipl.-Ing. Dr. Walter Sekot, BOKU, 1180 Wien, Gregor-Mendel-Strasse 33

5. Fachaussschuß für Forsteinrichtung:
Leiter: Dipl.-Ing. Wolfgang Reiter, Forstamt Gutenbrunn, 3665 Gutenbrunn 1

6. Fachaussschuß für Forstschutz:
Leiter: FR Dipl.-Ing. Wilfried Schögl, LEI Stmk., 8020 Graz, Brückenkopfgasse 6

7. Fachaussschuß für forstliche Entwicklungshilfe und technische Zusammenarbeit
Leiter: HR Dipl.-Ing. Dr. Gernot Fiebigler, Wildbach- und Lawinenverbauung, Gebietsbauleitung Flach- und Tennengau, 5027 Salzburg, Paracelsusstraße 4/I

8. Arbeitsgruppe "Forstgeschichte"
Dr. Elisabeth Johann, 1130 Wien, Wassakstraße 56

9. Arbeitsgruppe "Wald und Tourismus"
OFM Dipl.-Ing. Dr. Gerold Jäger, Mayr-Meinhofer'sche Forstdirektion, 5020 Salzburg, Mirabellplatz 2

D. Geschäftsführer

Dipl.-Ing. Thomas Stemberger, Präsidentenkonferenz, 1014 Wien, Löwelstraße 12, Postfach 124, Tel. 0222/59 441/529 DW

1.1.16 LANDESFORSTVEREINE

Burgenländischer Forstverein
7000 Eisenstadt, Freiheitsplatz 1, Tel. 02682/600 - 2562
Obmann: Prinz Rasso von Bayern
Geschäftsführer: OFR Dipl.-Ing. Helmut Ringl

Kärntner Forstverein
9020 Klagenfurt, Adlergasse 1, Tel. 0463/55596
Präsident: Dipl.-Ing. Christoph Habsburg-Lothringen
Geschäftsführer: Dipl.-Ing. Günther Sonnleitner
p.A. Forstliche Ausbildungsstätte Ossiach, 9570 Ossiach,
Tel. 04243/2245-0, FAX 04243/2245-55

34

Forstverein für Niederösterreich und Wien
1014 Wien, Feinlstraße 8/II, Tel. 0222/531 10/2890 DW
Obmann: o.Univ.Prof. Dipl.-Ing. Dr. Wolfgang Segl
Geschäftsführer: FR Dipl.-Ing. Roland Habenberger

Forstverein für Oberösterreich und Salzburg
4021 Linz, Auf der Gugl 3, Tel. 0732/6902-440 DW
Präsident: Dipl.-Ing. Josef Czernin-Kinsky
Geschäftsführer: FD Dipl.-Ing. Dr. Peter Kar

Stieglmärkischer Forstverein
8010 Graz, Herrngasse 13/I, Tel. und FAX 0316/825 325
Obmann: Dipl.-Ing. Jerome Colloredo-Mannsfeld
Geschäftsführer: Dipl.-Ing. Dr. Gerhard Pelzmann

Tiroler Forstverein
6010 Innsbruck, Bürgerstraße 36
Vorsitzender: HR Dipl.-Ing. Hubert Rieder, Landesforstdirektion Tirol, Tel. 0512/59564/240
Geschäftsführer: Dipl.-Ing. Günther Brenner, Landesforstdirektion Tirol, Tel. 0512/59564/229

Vorarlberger Waldverein
6850 Dornbirn, Altes Rathaus 3 (Forstkanzlei)
Obmann: Julius Kirchlir
Geschäftsführer: Dipl.-Ing. Martin Machnik, Tel. 05572/306-530

1.1.17 FORSTVEREINE IM AUSSLAND

Südtiroler Forstverein
Präsident: Landesforstdirektor a.D. Dr. Norbert Deutsch, I-39050 Sigmara/Oberbozen - Haus Maya
Geschäftsführer: Dr. Luis Haller, I-39100 Bozen, Brennerstraße 6, Tel. 0471-995300

Deutscher Forstverein e.V.
D-60596 Frankfurt am Main, Stresemannallee 61
Präsident: Ministerialdirigent Dr. Wolfgang Dertz
Geschäftsführer: Forstassessor Christian Freiherr von Bethmann, Tel. 069 - 63 86 74, FAX 069 - 631 29 81

Polnischer Wissenschaftlich - Technischer - Forstverein SITLID
PL-00-950 Warszawa, ul. Czackiego 3/5, Tel. 27 02 87, FAX NOT 272949

35

Tschechischer Forstverein
CZ-620 00 Brno, Revoluční Straße 28
Präsident: Dipl.-Ing. Milan Lasák
Geschäftsführer: Petr Linhart

Verein der Forstleute
Česká lesnická společnost
116 68 Praha 1, Novotného lávka 5
Präsident: Dipl.-Ing. Štěpán Kalina
Geschäftsführer: Dipl.-Ing. Karel Svoboda

Ungarischer Forstverein
H-1027 Budapest II., Fő-útcá 68, Tel. 00 36 1 201 6293, FAX 00 36 1 201 7737
Präsident: András Schmotzer
Generalsekretär: Gábor Barátossy

2. NIEDERÖSTERREICH

2.1 FORSTVEREIN FÜR NIEDERÖSTERREICH UND WIEN

2.1.1 Vorstand

Omann:
o. Univ.-Prof. Dipl.-Ing. Dr. Wolfgang Sagl, 1180 Wien, Gregor Mendel-
Straße 33, (BOKU)
Omannstellvertreter:
Ballik Dipl.-Ing. Dr. Karlheinz Sen. Rat, FD, MA49-LFI Wien, 1016 Wien,
Volksgartenstr. 3
Hietel Dipl.-Ing. Friedolin, WHR, FD, LFD NÖ, 1014 Wien, Teinfaltstr. 8

Ausschußmitglieder:

Binder Ing. Franz, OFö, 3003 Gablitz, Hauptstr. 11-13
Bobek Dipl.-Ing. Dr. Hans-Peter, Dir. OFR, 1014 Wien, Postfach 124
Eder Dipl.-Ing. Dr. Rainer, 2700 Wr. Neustadt, Bierotgasse 17A
Gerl Dipl.-Ing. Alfred, WHR, FD I.R., 1070 Wien, Stiebesterngasse 42/9
Hackl Dipl.-Ing. Richard, FD, 3594 Franzen, Schloß Waldrichs
Hackl Ing. Wolfram, Fö., 3521 Obermeisling, Hohenstein 8
Hans Dipl.-Ing. Wilhelm, OSen. Rat, FD I. R., 1060 Wien, Magdalenenstr.
3-7/2/13
Heindl Franz, ÖKR, 3193 St. Aegyvd/Neuwalde, Mitterbach 2
Hoyos Dipl.-Ing. Markus, FM, 2094 Ernestreith
Ivan Ing. Leopold, OFö, 3340 Waldhofen/Vöbbs, Berghofstraße 3
Jonas Dipl.-Ing. Anton, FD, NÖ L-LWK, 1014 Wien, Teinfaltstraße 9/4
Kalbacher Dipl.-Ing. Helmut, WHR, 2122 Riedenthal, In Prandern 15
Kollmayer Dipl.-Ing. Josef, Zentraldirektor, ÖKR, 2880 Kirchberg/Wechsel,
Markt 2
Konrad Ing. Rudolf, FI, BH Baden, 2540 Bad Vöslau, Hauptstraße 75
Kudjalka Dipl.-Ing. Dr. Wolfgang, MR, 3500 Krems, Ufergasse 10
Kufstein Karl, ÖKR, 3592 Schloß Grellenstein
Kupelwieser Dipl.-Ing. Hans-Peter, FM, 3293 Lunz/See, Seehof 1
Lichtenstein Mag. Gundakar, Prinz von und zu, 3051 St. Christophen,
Herrenhub
Lichtenstein Dipl.-Ing. Dr. Hans Moritz, Prinz von und zu, 3441 Judenau,
Dietersdorf
Mangold Ing. Theodor, OFö, 3572 St. Leonhard/Hw., Eisenbergeramt 99
Pausch Dipl.-Ing. Gottfried, OFR, 2305 Eckartsau 1
Pliz Dipl.-Ing. Roman, HR, 4400 Steyr, Berggasse 2
Prenner Ing. Gerhard, OFö, 1130 Wien, Hermesvilla
Prommer Dipl.-Ing. Franz, OFR, 3270 Scheibbs, Am Burgethof 14
Sautner Dipl.-Ing. Peter, OFR, 3250 Wieselburg, Ganghoferstr. 35

Schenker Dipl.-Ing. Stefan, Präs. 2870 Aspang, Mariensee
Schöbinger Dipl.-Ing. Hubert, FM, 2120 Wolkersdorf, Forstamt Traun
Stocker Dipl.-Ing. Franz, FM, 3192 Hohenberg, Untere Hauptstraße 4
Zecha Ing. Ernst, OFö, 2533 Klausen-Leopoldsdorf 425

Geschäftsführer:

Habenberger Dipl.-Ing. Roland, FR, LFD NO, 1014 Wien, Teinfaltstraße 8

Kassier:

Schuster Dipl.-Ing. Karl, FR, NO LLWK, 1014 Wien, Teinfaltstr. 9/4

2.1.2 MITGLIEDER

Abersberg-Traun Ing. Graf Ernst F., 3712 Maissau, Kirchenplatz 1
Adelsberger Dipl.-Ing. Herbert, OFR, 3002 Purkersdorf, Süßfeldstraße 1
Agrargemeinschaft 101 Best. Spannberg, R. Geer, Obmann, 2244
Spannberg, Geergasse 1
Agrargemeinschaft Arbenthal, L. Glatzer, Obmann, 2464 Arbenthal 18
Drosendorf, Hauptplatz 7
Agrargemeinschaft Drosendorf, AR R. Konold, Obmann, 2095
Agrargemeinschaft Drösing, O. Fuchs, Obm., 2265 Drösing, Hauptstr. 5
Agrargemeinschaft Ebenthal, R. Alchberger, Obmann, 2251 Ebenthal,
Hauptstraße 17a
Agrargemeinschaft Füllersdorf, E. Summeier, Obm., 2002 Füllersdorf 22
dorf, Hauptstraße 23
Agrargemeinschaft Hammansdorf, J. Haller, Obmann, 2111 Hammans-
ruppersdorf 177
Agrargemeinschaft Hohenruppersdorf, P. Hahn, Obmann, 2223 Hohen-
ruppersdorf 177
Agrargemeinschaft Hörersdorf, F. Bogner, Obmann, 2132 Hörersdorf 47
Agrargemeinschaft Ketzeisdorf, K. Wuchty, Obmann, 2170 Ketzeisdorf,
Winterzeile 11
Agrargemeinschaft Mistelbach Fürstl.-Best, H. Schmidt, Obmann, 2130
Mistelbach, Franz-Josef-Straße 107
Agrargemeinschaft Mollmannsdorf, Feti, Obm., 2111 Mollmannsdorf 123
Agrargemeinschaft Patzmannsd. I, T. A. Haslinger, Obmann, 2153
Patzmannsdorf 31
Agrargemeinschaft Patzenthal-Seitenholz, R. Brunngraber, Obmann,
2063 Zwirngendorf 34
Agrargemeinschaft Rückersdorf-Haidholz, J. Hirsch, Obmann, 2111
Rückersdorf, Schubertplatz 4
Agrargemeinschaft Rühnsdorf, K. Tieb, Obmann, 3602 Rühnsdorf 1
Agrargemeinschaft Schrick, J. Killek, Obmann, 2191 Schrick, Sommer-
gasse 20
Agrargemeinschaft Siebenhirten, J. Ladner, Obm., 2130 Siebenhirten 26

Agrargemeinschaft Trübensee, K. Zeidler, Obmann, 3430 Trübensee 36
Agrargemeinschaft Unterloben, E. Gattlinger, Obm., 3601 Unterloben 9
Agrargemeinschaft Unterlobend., J. Salmajer, Obm., 2123 Unterlo-
berndorf 87

Agrargemeinschaft Waldgen, Zillingdorf I, J. Füssl, Obmann, 2492
Zillingdorf, Hauptstraße 69

Agrargemeinschaft Weidenau, K. Berger, Obmann, 3184 Türnitz,
Weidenau 7

Agrargemeinschaft Wolfenreith, J. Thürauer, Obmann, 3122 Gensbach,
Wolfenreith 1

Agrargemeinschaft Wolfpassing, W. Koller, Obmann, 2123 Wolfpassing
100, Hochleiten

Agrargemeinschaft Wollmannsberg, J. Bruxaum, Obmann, 2003
Wollmannsberg 61

Agrargemeinschaft Waldgen, Kreuttal, A. Gassler, Obmann, 2123
Hautzendorf 72

Agrargemeinschaft Zillingdorf II, J. Eiböck, Obmann, 2492 Zillingdorf,
Hauptstraße 81

Aigner-Alfred, Ravl., 3293 Lurnz/See, Seepromenade 10

Allmer Leo, 3294 Langau/Gaming

Allmann Dipl.-Ing. Alexander, 3435 Zwentendorf, Schloßgasse 8

Arnbusch Franz, OFö, 3500 Krems, Brundgraben 11/4

Anbas Ing. Heinrich, Fö, 3830 Waldhofen/Th., Johann Pflöging, 4

Arcocker Dipl.-Ing. Erwin, Hofrat, FDir. I, R., 1190 Wien, Pyrkergasse 31/2

Auer Ing. Dieter, 1140 Wien, Hauptstraße 136/3/1

Auer Dipl.-Ing. Gerhold, Min.-Rat I, R., 1233 Wien, Dreisandgasse 16

Auer Dipl.-Ing. Herbert, Major, 2102 Bismarberg, Kaiserallee 23/8/5

Auersperg Egmont, 3100 St. Pölten, Gutsverwaltung Goldlegg

Auersperg-Breunner, Pr. Karl u. Heinrich, Forstverwaltung Wald, 3144
Wald

Augustin Dipl.-Ing. Bernhard, 1190 Wien, Linneplatz 3

Avenarius, Chem. Fabrik GesmbH., 1015 Wien, Burgring 1

Bader Sepp, OFö, 2013 Göllersdorf, Porrau 1

Bailik Dipl.-Ing. Dr. K.-H., Forstdir. SenR, 1160 Wien, Erdbrustgasse 54

Bancalari Dipl.-Ing. Dominik, Forstass., 3192 Hohenberg, Untere
Hauptstraße 4

Baschny Ing. Ottokar, Regg. Rat, 2540 Bad Vöslau, Wasserleitungsg. 1/7

Bauer Maria u. Hans, 3393 Matzleinsdorf, Zelking 21

Bauer Johann jun., OFö., 3051 St. Christophen, Hinterberg 6

Berger Ing. Alois, OFö., 3910 Zwentl, Haydnstraße 19

Berger Ing. Klaus, Fö., 3910 Zwentl, Haydnstraße 19

Berger Ing. Walter, 3712 Maissau, Kirchenplatz 1

Bärner Dipl.-Ing. Christian, Forstmeister, 2890 Kirchberg am Wechsel, Moitzegg 23
 Bernot Dipl.-Ing. Rolf, OFM, 3970 Weitra, Forstdirektion Fürstenberg
 Binder Dipl.-Ing. Franz, OFR, 1030 Wien, Krieglberggasse 2/10
 Binder Ing. Franz, OFö, 3003 Gablitz, Hauptstraße 11-13
 Binder Ing. Karl, Fö., 2651 Reichenau/Rax, Kleinau 22
 Birner Dipl.-Ing. Heribert, OFR, 3343 Hollenstein/Ybbs, Dorf 152
 Bitsan Josef, Fö., 2020 Hollabrunn, Gassnergasse 38
 Blaha Dipl.-Ing. Willibald, OFR, 2860 Kirschlag, Ob. Wallnerhofstraße 14
 Blankenbichler Ing. Günther, Fö., 3261 Steinkirchen/Forst, Lehnhäusl 14
 Blaschek Dipl.-Ing. Wilfried, w. Hofrat, 1230 Wien-Mauer, Am Spiegehl 40
 Bleier Friedrich Josef, Forstwart, 2734 Puchberg/Schneeberg, Rohrbacherstr. 30
 Blochberger Franz, LR Ökonometriat, 2851 Krumbach, Weißes Kreuz 30
 Bobek Dipl.-Ing. Dr. Jur. Hanspeter, Direktor, 1014 Wien, Postfach 124
 Bohusch Dipl.-Ing. Peter, OFR, 2544 Leobersdorf, Tittelbachgasse 13
 Bongart Dipl.-Ing. Albracht, 2084 Fronsburg 1
 Bock Alfred, FM, 2020 Hollabrunn, Raschnala 79
 Braun Karl, OFö, Forstverwalter, 3650 Pöggstall, Postfeldstraße 229
 Bubna-Litic Ferdinand, 3133 Traismauer, Nudhof 98
 Buchleitner Dipl.-Ing. Dr. Ernst, 2462 Willfeldsdorf, Sarasdorferstr. 9
 Bull Ing. Rupert, Forstverwalter, 3542 Jaidhof 29
 Butler Dipl.-Ing. Franz, Brigadier, 2340 Mödling, Windtalgasse 19
 Cermowsky Christine, 1020 Wien, Friedensgasse 4/10
 Gerthner Ing. Josef, OFö, 3500 Krems, Dr. Edergasse 6
 Chaloupek Dipl.-Ing. Dr. Wolfgang, 3500 Krems, Langenloiserstraße 117
 Christian Ing. Michael, 1140 Wien, Gyroweitzgasse 4
 Darm Dipl.-Ing. Hans Jörg, 2273 Hohenau, Forsthausgasse 2
 Decker-Katka Andra, 3363 Krollendorf, Schloß
 Derfler Ing. Alois, Präs. OKR, 3270 Scheibbs, Brandstatt 8
 Diem Dipl.-Ing. Rudolf, OFR, 3904 Allentsteig, Wiener Straße 28
 Diessner Dipl.-Ing. Ernst, HR, 1080 Wien, Neudeggerstraße 10
 Dissauer Johann, FADJ., 2881 Trattenbach, Pfaffen 129
 Dissauer Johann sen., 2881 Trattenbach, Pfaffen 129
 Divs Josef, Forstaufseher, 2662 Schwarzenau im Geb., Preintal 14
 Donaukraftwerke AG Österr., Abt. BA-SL/9, 3370 Ybbs, Donaudorferstr. 2
 Doppelreiter Ing. Hermann, Fö., 2690 Semmering 2
 Dörner Ing. Hans, OFö, 8694 Frein/W., Lahnsattel 31
 Dörfler Volkmar, Forstwart, 3454 Reidling, Obere Hammeten 8
 Drda Heinrich, OFö, 3850 Heidenreichstein, Kautzenersstraße 67
 Dridla Othmar, Fö., 3843 Dobersberg, Am Szaparypark 5
 Duhan Ing. Alfred, OFö, 3542 Gföhl, Kühberggasse 14
 Duhan Ing. Rudolf, OFö, 3910 Zwentl, Ratschenhof 1

Dungler Dipl.-Ing. Horst, Univ.-Lektor Prof., 5431 Kuchl, Markt 322
 Dzarowicz Guido, OFö., 2380 Perchtoldsdorf, Eichertgasse 12
 Ebner Ing. Kurt, 2170 Kleinhadersdorf, Untere Ortsstraße 49
 Eder Ferdinand, Landwirtschaftsmeister, 2133 Loosdorf, Hagenberg 3
 Eder Dipl.-Ing. Dr. Rainer, 2700 Wiener Neustadt, Bierhofgasse 17a
 Egger Dipl.-Ing. Dr. Alfred, Hofrat, 1190 Wien, Zahnradbahnstr. 10/II/6
 Egger Bernhard, OFö., 3390 Melk, Seeböckstr. 11
 Egger Dipl.-Ing. Johann, Hofrat, 1130 Wien, Feuerleitgang 80
 Ehnman Ing. Michael, 3193 St. Aegydt/Neuwald, Unrechttraisen 15
 Eilberger Franz, 3672 Maria Talerl, Hauptstr. 20
 Eilselt Erich, FA AVI-Graz, 2542 Kottlingbrunn, Dr. Bruno Kreisiskystr. 10
 Engelhardt Ferdinand, OFö., 3121 Karstetten, Heiligstetten 2
 Engleitner Hans, Forstaufseher, 2661 Nabwald, Oberhof 144
 Eugonisse Detlef, Fö., 2593 Siltendorf, Sparbach 1
 Exenberger Alois, Forstwart, 3642 Maria Langegg-Ernsthof
 Exenberger Martin, Fö., 3642 Maria Langegg 24
 Fallmann Karl, Revierförster, 3295 Lackenhof 97
 Fasching Ing. Franz, 3264 Gresten, Gamlingerstraße 27
 Fehrer Othmar, OFö., 2091 Langgäu, Oberhöflein 10
 Fichtinger Ing. Hubert, OFö., 3712 Maissau, Gartenhaus 13
 Fickl Ing. Josef, Forstinspektor, 2126 Lادنendorf 321
 Flöbiger Ing. Gerhard, 3051 St. Christophen, Unterturm 6
 Fündels Dipl.-Ing. Georg, FR, 2564 Eberbach 2
 Fischer Dipl.-Ing. Franz, 1170 Wien, Exelberg 31
 Flasch Dipl.-Ing. Johann, 2871 Zöberrn, Malerhöfen 11
 Fleck Dipl.-Ing. Werner, 1100 Wien, Laaerbergstr. 37/2/21
 Fraisi Dipl.-Ing. Hans, OFR, 2500 Baden, Gymnasialstraße 5
 Frank Dipl.-Ing. Dr. Georg, 1140 Wien, Hauptstr. 7 FBVA-MariaBrunn
 Frankl Ing. Konrad, Forstinspektor, 3340 Waidhofen/Ybbs, Reichenaunerstraße 44
 Franschke Ing. Horst, 2542 Kottlingbrunn, Friedrich Schmolkasstraße 17
 Frei Ing. Heribert, OFö., 3834 Pfaffenschlag, Eisenreichs 30
 Friesenbichler Heribert, Forstwart, Forstverwalter, 3292 Gamling
 Friesenbichler Peter, 3292 Gamling, Erlauftratsstraße 5
 Fritzer Peter Richard, FDir., 3180 Stift Lilienfeld
 Firmschler Ing. Thomas Adalbert, OFö., 3341 Ybbsitz, Markt 249
 Furst Heribert u. Ott., 3163 Rohrbach/Gölsen, Gut Orthof 5
 Gablitzer Dipl.-Ing. Friedrich, Hofrat, 1070 Wien, Schrankgasse 12
 Gabler Ing. Bruno, OFö., 3270 Scheibbs, Ob. Sallabaststraße 6
 Gabriel Ing. Heinz, OFö., 3341 Ybbsitz, Dr. Meyerweg 6
 Gaiswinkler Franz, OFö., 3623 Kottes, Sallingberg 100
 Gangl Ing. Willibald, OFö., 3500 Krems-Rehberg, Mühlnhofstraße 21/6/31

Ganster Friedrich, OFö., 3313 Wallsee, Igelschwang 70
 Gattlinger Helga, 3650 Pöggstall 175
 Gaupmann Gerhard, Fl., 3270 Scheibbs, Ginselberg 21
 Gerl Dipl.-Ing. Alfred, w. Hofrat Forstdir. I, R., 1070 Wien, Siebensteng 42/9
 Geymüller Dipl.-Ing. Rudolf, 3508 Hollenbourg 57
 Gieselberg, Gut, 3272 Scheibbs, Neustift
 Glavitsch Dipl.-Ing. Herbert, 2380 Perchtoldsdorf, Bernhard Weiß-G. 13
 Gmünd, Stadtgemeinde, 3950 Gmünd, Schrenserstraße 6
 Gnauer Ing. Erich, OFö., 2460 Bruckl., Lagerhausstraße 4
 Goll Dipl.-Ing. Johann, OFR, 3580 Horn, Burgerspitalstraße 20
 Gottsching Dipl.-Ing. Karl, 8775 Kalwang, Pisching 9
 Gotsny Dipl.-Ing. Klaus, 1170 Wien, Herratiser Hauptstr. 70/110
 Gödl Dipl.-Ing. Stephan, Ziv.-Ing., FM, 3874 Litschau, Langauerstr. 3
 Görtler Ing. Fritz, Oberinspektor, 2103 Langenzersdorf, Augasse 3
 Göstel Dipl.-Ing. Heinz, 1140 Wien, Schettiggasse 4
 Göttweig, Forstamt des Stiftes, 3511 Furth/Göttweig
 Graditzer Dipl.-Ing. Rudolf, OFR, 2620 Neunkirchen,
 Grabenleithengasse 14
 Grafenegg, Meternrich s. Forstverwaltung, 3485 Haltzendorf
 Grafinger Dipl.-Ing. Johann, OR, 3390 Melk, Pielachberg 61
 Gräzer Ing. Herbert, OFö., 3343 Hollenstern/Ybbs, Olsberg 27
 Gratzler Ing. Michael, Fö., 3270 Scheibbs, Bürgerhostr. 4/1
 Graf Harald, Fö., 3822 Mühldorf, Niederranna 18
 Graf Norman, OFö., 2032 Enzersdorf, Klein Kadolz 49
 Griessl Helmut, OFö., 3223 Wienerbruck, Reith 12
 Grosz Hubert, OFö., 3183 Freiland, Lehennotte 24
 Groszberger Dipl.-Ing. Hermann, 3335 Weyer, Neudorf 65
 Grözl Martin, FW, 3920 Gr. Gerungs, Josefsdorf 1
 Gruber Erwin, Fö., 2831 Haßbach 80
 Grube-Forst Ges.m.b.H., 4655 Vorchdorf, Neue Landstraße 37
 Grulich Ing. Herbert, FL, 3910 Zweifl, Moldtrams 63
 Grünwald Dipl.-Ing. Wolfgang, OFR, 1140 Wien, Baumgartenstraße 56/2
 Gschwandtner Johann, OFö., 2120 Wolkersdorf, Johannessgasse 15
 Gudenus Mag. Martin, Gutsverwaltung, 3473 Mühlbach a. Manhartsberg 1
 Gutmann, Baronin Rosa, Forstverwaltung, 3542 Gröhl-Jaidhof
 Günzl Dipl.-Ing. Leo, Hofrat, 1180 Wien, Gertzgasse 14/7/3
 Gwiss Ing. Peter, Fö., 3390 Melk, Rosenfeld 14

Haack Dipl.-Ing. Richard, Ziv.-Ing. FDir., 3594 Franzen, Schloß Walddreichts
 Hackl Dipl.-Ing. Wolfgang, OFR, 2344 Maria-Enzersdorf,
 Wienerbruckstraße 71
 Hackl Ing. Wolfram, Fö., 3521 Obermeisling, Hohenstein 8
 Hahleber Dipl.-Ing. Willibald, FM, 3872 Langegg, Aaitang 81
 Hagen Edmund, Forstverwalter, 2221 Gr. Schweinbarth,
 Reggendorferstraße 3
 Hagen Dipl.-Ing. Reinhard, FR, 2221 Gr. Schweinbarth,
 Reggendorferstraße 3
 Hager Ing. Engelbert, 3293 Lunz/See, Lunzamt 64
 Hainfeld, Stadtgemeinde, Forstverwaltung, 3170 Hainfeld
 Haller Ing. Franz, Fö., 2102 Bisamberg, J. Dabschstr. 10/1/10
 Hanak-Hammerl Dipl.-Ing. Diether, Min.-Rat, 1130 Wien, Bergheideg. 92
 Handel-Mazzetti Dipl.-Ing. Paul, Hofrat, 1010 Wien, Bäckerstraße 18/IV
 Handl Ing. Franz, OFö., 3283 St. Anton/Jessnitz, Miesenbach 51
 Hanelech Dipl.-Ing. Imfried, OFR, 2661 Naßwald, Reithof 10
 Hans Dipl.-Ing. Wilhelm, Oberensrat, Forstdirektor i. R., 1060 Wien,
 Maggalenenstr. 3-7/2/13
 Hardegg Dr. Friedrich, 1010 Wien, Scholtengasse 7
 Harrer Dipl.-Ing. Friedrich, Forstdirektor, 3970 Weitra, Ulrichs 23
 Hartig Dipl.-Ing. Leopold, 7302 Nikitsch, Jakobshof
 Hasslauer Herbert, Forstwart, 3900 Schwarzenau, Gartengasse 3
 Hatschek Dipl.-Ing. Matthias, 3370 Ybbs/Donau, Karlsbach 25
 Hatschek Dipl.-Ing. Rupert u. Ursula, 3370 Ybbs/Donau, Karlsbach 25
 Haubenberger Dipl.-Ing. Gottfried, Landschaftsarchitekt, 1070 Wien, K.
 Schweighofergasse 10/18
 Haubenvallner Helmut, Forstaußseher, 2661 Naßwald, Graben 71
 Heigl Dipl.-Ing. Josef, 3293 Lunz/See, Pramelreith 1
 Heindl Ferdinand, 3193 St. Aegydt/Neuwald, Mitterbach 2
 Heindl Franz, OKR, 3193 St. Aegydt/Neuwald, Mitterbach 2
 Heindl Peter, LKR, 3193 St. Aegydt/Neuwald, Urrechttraisen 59
 Heinz Georg, 2700 Wr. Neustadt, Waxriegelg. 1/5
 Heller Karl, Fö., 2661 Naßwald, Reithof 10a
 Herndl Christian, Forstwart, 3052 Innemanzling, Forsthaus Tannenmühle
 Hengel Dipl.-Ing. Erich, Hofrat, 3003 Gablitz, W. Jaureggasse 28-30
 Hengstl Dipl.-Ing. Heinz-Er., FR, 3002 Purkersdorf, Hauptplatz 6
 Herzinger Franz, OFö., 3150 Wilhelmsburg, Kreisbachstr. 67
 Hietzelberger Heinz, OFö., 3804 Allentsteig, Wienerstraße 26
 Hiesl Dipl.-Ing. Walter, OFR, 3340 Waldhofen/Ybbs, Plenknerstraße 32
 Hietl Dipl.-Ing. Friedolin, Forstdirektor, 1190 Wien, Strasserstraße 21
 Hinterleitner Dipl.-Ing. Friedrich, 3340 Waldhofen/Ybbs, St. Leonhard/W. 84
 Hirtenrainer Dipl.-Ing. Josef, 3370 Ybbs, Karlsbach 25
 Hirnke Dipl.-Ing. Wolfgang, OFR, 3500 Krems, Am Turnerberg 27
 Hirschmann Franz, OFö., 3874 Litschau, Glashtutenstraße 10
 Hödl Dipl.-Ing. Heinrich, 3385 Gersersdorf, Hauptstraße 11

Hoegger Mag. Susanne, 1030 Wien, Salmringasse 4
 Hofegger Gerhard, 3294 Langau/Garling, Polzberg 32
 Hognl Dipl.-Ing. Karl, 2521 Trumau, Triestingstraße 1
 Hohenberg Gutsverwaltung, A. u. R. Gr. D. Harambure, 3661 Artstetten 1
 Hohenbichler Dipl.-Ing. Ernst, OFR, 2770 Gutenstein, Vorderbruck 111
 Hollerweger Wilfried, OFö, 2880 Kirchberg/Wächsel, Trattanbach 130
 Holzer Dipl.-Ing. Harald, OFR, 3100 St. Pölten, Petzoldstraße 1
 Holzner Ing. Leopold, OFö, 2125 Neubau, Paasdorferstr. 6
 Holz Müller Johann, Forstwart, 3932 Limbach 84
 Homann-Herimberg, Gutsverwaltung, 2724 Hohen Wand, Stollhof 56
 Hoyer Josef, Forstwartseher, 2662 Schwarzaug/Gebirge, Preinthal 76
 Hoyos Dr. Bernhard, 3564 Plank, Raan 3
 Hoyos Dipl.-Ing. et Dipl.-Ing. Hans, 1040 Wien, Paulanergasse 4
 Hoyos-Sprinzenstein, Forstverwaltung, 3195 Körnhof, Thalerl 7
 Hoyos Ernst, Forstverwaltung, 2770 Gutenstein
 Hoyos Dipl.-Ing. Markus, FM, 2094 Ernestreith
 Huber Dipl.-Ing. Wilhelm, OFR, 3542 Gröhl, Waldgasse 3
 Ilias Dipl.-Ing. Haimo, ABOK, 1190 Wien, Weinberggasse 39/6
 Ipsmiller Gertrude, 1030 Wien, Hagemmüllergasse 14/3/3
 Irsa Dipl.-Ing. Andreas, 6395 Hochfützen, Radex Austria AG
 Irschik Herbert, FI, 3741 Pulkau, Hauptstraße 22b
 Ivan Ing. Leopold, Forstverwalter, 3340 Weidhofen/Ybbs, Berghofstraße 3
 Jagersberger Dipl.-Ing. Karl, FR, 3180 Lilienfeld, Babenbergerstraße 30
 Janda Dipl.-Ing. Gerrit, OFR, 1030 Wien, Hermesvilla
 Januskovetz Dipl.-Ing. Andreas, 2630 Ternitz, Vorderer Sonnenleitenstr. 27
 Jettler Franz, OFö, 1170 Wien, Amundsenstraße 5
 Jirku Dipl.-Ing. Werner, Forstdirektor, 3973 Karlsfitt 35
 Jonas Dipl.-Ing. Anton, Forstdirektor, 1030 Wien, Kälbeckgasse 15/29
 Junger Ing. Hannes, Fö, 3973 Karlsfitt 142
 Jumann Franz, OFö, 2243 Matzen, Filzbergweg 1
 Kalbacher Dipl.-Ing. Helmut, w. Hofrat, 2122 Riedenthal, In Prandern 15
 Karrl Dipl.-Ing. Alfred, w. Hofrat, 1120 Wien, Hallensteingasse 6
 Kastner Dipl.-Ing. Adolf, Prof. Direktor, 3910 Zwettl, Moirdarn 10
 Kaufmann Dipl.-Ing. Sepp, w. Hofrat, 1140 Wien, Friedr. Liederweg 8/5
 Kazda Dipl.-Ing. Dr. Marian, Univ. Doz., 1190 Wien, Billrothstr. 45/3/3
 Kendlbacher Hubert, Fö, 3911 Raapottenstein 99
 Kerschbaum Dipl.-Ing. Hans, OFR, 2700 Wr. Neustadt, Pleyergasse 21
 Kerschbaumner Josef, Forstwart, 2823 Pitten, Leiding 5
 Klackl Christian, Revierförster, 3602 Rossatz 74
 Klement Helmut, OFö, 3040 Neulengbach, Neuzilgasse 180
 Klumpp Dipl. Forstwart Raphael, BOKU, 1190 Wien, Peter Jordanstr. 121/2/3
 Knapp Ing. Rudolf, OFö, 3264 Gresten, Spörken 31

44

Kohl Dipl.-Ing. Alois, OFR, 2700 Wr. Neustadt, Zehnergasse 5
 Kohross Dipl.-Ing. Herbert, 1090 Wien, Pramerergasse 5/25
 Kollmayr Dipl.-Ing. Josef, Zdir. Ök.-Rat Ziv.-Ing. RM, 2880 Kirchberg am Wechsel, Markt 2
 Konrad Ing. Reinhard, Fö, 2500 Baden, Weizergasse 3/18
 Konrad Ing. Rudolf, Forstinspektor, 2540 Bad Vöslau, Hauptstraße 75
 Koppensleiner Ing. Martin, Fö, 3503 Krems-Rehberg, Mühlnhofstr. 16/15
 Kornfeld Reinhard, FADJ, 2811 Wiesmath, Schulstraße 26
 Kossatz Dipl.-Ing. Dr. Walter, HR, Univ.-Doz., 3390 Melk, Abt. Karl Straße 9
 Kotemba Walkner, OFö, 3130 Herzogenburg, Würtzgasse 31
 Köck Dipl.-Ing. Ludwig, 2534 Alland, Hauptstraße 34
 König Peter, OFö, 2103 Langenzersdorf, Rebschulgasse 5b/1
 Königsberger Rupert, OFö, 3390 Melk, Josef Hutmagweg 20
 Köstner Dipl.-Ing. Walter, OFR, 3270 Scheibbs, Faldgasse 22
 Kranz Dipl.-Ing. Gebhard, 3920 Groß Gerungs, Hopfenleiten 359
 Kranz Hellmuth, Fö, 2662 Schwarzaug/Geb., Gegend 4
 Kratzer Ing. Adolf, 3221 Gössing 8
 Kreisl Dipl.-Ing. Dr. Reinhard, Hofrat, 1130 Wien, Schweizertalstraße 36
 Krenner Dr. Paul, Hofrat, 1200 Wien, Innstraße 25/8/14
 Kronsteiner Dipl.-Ing. Engelbert, FM, 3910 Stift Zwettl 11
 Kroupn Franz, Hegner, 3531 Niedermundorf, Gutenbrunn
 Kudielka Dipl.-Ing. Dr. Wolfgang, Min.-Rat, 3500 Krems, Ubergasse 10
 Kurlstein Karl, Graf Ökonomierat, 3592 Schloß Grellenstein
 Kugler Ing. Heinz, Forstinspektor, 3820 Raabs/Thaya, Postgasse 16
 Kupelwieser Dipl.-Ing. Hans-Peter, Forstmeister, 3293 Lunz/See, Seehof 1
 Kupsky Dipl.-Ing. Dr. Georg, 1030 Wien, Salesianergasse 31/10
 Kurán Dr. Albert, 3390 Melk, Linzerstraße 3
 Kurán stud. For. Gernot, 3390 Melk, Linzerstraße 3
 Kurz Franziska, FV Kurz-Kuerstein, 3107 St. Pölten-Viehhofen



DIPLOM-INGENIEUR
 ULRICH HABBSBURG-LOTHRINGEN
 STAATLICH BEFUGTER UND BEEIDETER
 ZIVILINGENIEUR FÜR
 FORST- UND HOLZWIRTSCHAFT
 ALLGEMEIN GERICHTLICH BEEIDETER
 SACHVERSITÄNDIGER

Fischerei, Landschaftspflege, Umweltschutz

A-9400 WOLFSBERG, KLAGENFURTERSTR. 1, TEL. (04352) 39 36 - FAX (04352) 38 36 20

45

Kurzacz Ing. Heinz, Forstinspektor, 3430 Tulln, Am Grillengraben 18
 Kucher Ing. Franz, OFö., 3300 Amstetten, Preinsbacherstr. 11

Laffer Ing. Walter, Fö., 3973 Karlsitz 67
 Lampl Ing. Franz, 3183 Freiland, Moosbach 6
 Landes-Landwirtschaftskammer, NO., 1010 Wien, Löwelstraße 16
 Lang Dipl.-Ing. Dr. Hans-Peter, Univ.-Prof., 3250 Wieselburg, Markenstr. 12
 Lanzenberger Heinrich, OFö., 3293 Lunz/See, Dorgasse 13
 Landl, Genossensch. Verband, 1010 Wien, Seilergasse 6-8
 Lehner Ing. Erik, Forstmeister, 3680 Weins 41
 Leitgeb Dipl.-Ing. Dr. Ernst, 3492 Eisdorf 117
 Leitgeb Ing. Gerhard, OFö., 3910 Ritzmannshof 1
 Leitner Dipl.-Ing. Dr. Hubert, OFR, 3550 Langenlois, Bahnstraße 25
 Leitner Johann, Forstwart, 3171 Kleinzell, Güldenbach 75
 Lengenthaler Dipl.-Ing. Roland, 3830 Waldhofen/Thaya, Niederleutner-
 straße 2

Lenzing Chemiefaser AG, 1060 Wien, Gumpendorferstr. 5
 Lerchner Dipl.-Ing. Hubert, OFR, 2533 Klausen-Leopoldsdorf, Larmerau 138
 Lichtenstein Mag. Prinz Gundacker v.u.z., 3051 St. Christophen, Herrnhut
 Liechtenstein Prinz Dr. Dipl.-Ing. Hans Moritz, v.u.z., 3441 Judenau,
 Dietersdorf

Lilienfeld Stift, Forstdiraktion, 3180 Lilienfeld
 Lindener Dipl.-Ing. Dr. Leopold, OFR, 3291 Kienberg, In der Au 36
 Lindemann Dipl.-Ing. Dr. Gerhard, Min.-Rat, 1200 Wien, Taborstr. 93/22
 Lipp Ing. Josef, FFÖI, 3850 Horn, Odenteichgasse 14
 List Dipl.-Ing. Peter, Oberforstrat, 8010 Graz, Richard Wagnerg. 15
 Litschauer Dipl.-Ing. Rudolf, 2540 Bad Vöslau, Raulestraße 1
 Lotterstätter Dipl.-Ing. Rudolf, 1100 Wien, Laxenburgerstr. 136/12/4
 Lumpi Dipl.-Ing. Bernd, 2662 Schwarzauberg, Klausbühl 11
 Lumpi Ing. Kurt, Techn. AR, 2661 Naßwald, Graben 117

Maier Franz, Revierförster, 3144 Wald 31
 Maier Ing. Rudolf, FI, 2640 Gloggnitz, Richterergasse 21
 Maier Ziv.-Ing. Dipl.-Ing. Gerhard Josef u lise, 3511 Furth/Göttweig,
 Oberfuchsa 3

Maierhofer Ing. Karl, Forstverwalter, 2661 Naßwald, Reithof 10
 Malaschowsky Franz, 3671 Marbach/D., Kl. Krummhubbaum 10
 Maly Ing. Wolfgang, Fö., 3371 St. Martin, 153
 Mangold Ing. Theodor, OFö., 3572 St. Leonhard/Hw., Eisenbergeramt 99
 Mannsberger Dipl.-Ing. Gerhard, FOK, 1030 Wien, Löweg. 6/3/18
 Marchant Ing. Ferdinand, OFö., 3390 Melk, Spielbergerstr. 9
 Markovitsch Johann von, 2464 Göttlesbrunn 99
 Matanovich Dipl.-Ing. Hermann, Oberforstmeister, 3680 Pansenbweg,
 Lanhof 238

Matz Gerhard, 1170 Wien, Schutthesgasse 4/2/7
 Mauritz Dipl.-Ing. Albin, Forstmeister, 3370 Ybbs, Vogelstangstr. 11
 Mayer Dipl.-Ing. Alexander, Oberforstrat, 1190 Wien, Hurlweideng. 35/8/8
 Mayer Ing. Ernst, OFö., 3910 Zwettl, Fasangasse 13
 Mayer Dipl.-Ing. Hubert, 2651 Reichenau/Rax, Edlach 60
 Mayer Leopold, Verwalter, 3270 Scheibbs-Neustift, Ginselberg 2
 Mayerhofer Raimund, Forstgehilfe, 3910 Zwettl, Ratschenhof 11
 Mayer-Hennig, Forstverwaltung, 3172 Ramsau, Kienack 1
 Mayr Dipl.-Ing. Georg, 3910 Zwettl, Propsta 19
 Meissel Ing. Michael, 3040 Neulengbach, Almarsberg 8
 Meik Stift, Forstamt, 3390 Melk, Dietmayr-Str. 1
 Meloun Dipl.-Ing. Karl, Forstdirektor, Obersenatsrat, 1130 Wien,
 Heitzendorfer Straße 187/1
 Millbacher Dipl.-Ing. Dr. Erich, 3541 Sentfenberg, Sentfenbergeramt 12
 Mirlich Ing. Hannes, Fö., 1190 Wien, Billrothstraße 1-3/1/7
 Mitterecker Otto, Revierförster, 2870 Aspang, Imneuwalid 158
 Mittermayr Ing. Oliver, 2661 Naßwald, Heulurt 59
 Mixritz, Forstbetrieb, 2084 Fronsburg 1
 Moldaschl Dipl.-Ing. Dr. Ernst, OBaurat, 1230 Wien, Schwedgasse 112
 Montecuccoli, Gut Mitterau, 3385 Prinzerstdorf,
 Morawitz Johann von, 2700 Wr. Neustadt, Maria Theresienring 4
 Moser Ing. Erich, 2115 Ernstrunn, Dreikreuzg. 5
 Muthmannsdorf Forstverwaltung, DI Friedolin Hietel, 2872 Mönchkirchen 30
 Müller Dipl.-Ing. Dr. Ferdinand, 1230 Wien, Rosenhügelstraße 191

Nagel Josef Frh. v., 3242 Texing, Plankenstein 13
 Nalacen, Baumschule u. Samenhaus, 2700 Wr. Neustadt, Kindleng. 5
 Necker Georg, Revierförster, 3973 Karlsitz 46
 Netz Johann, Fö., 2551 Lindabrunn, Eisnerstr. 133
 Neuouschek Ing. Georg, OFö., 2262 Stillfried 65
 Neuouschek Josef, Wildmeister, 2251 Ebenthal, Hauptstraße 114
 Netz Johann, Wein- u. Feldbau, 2464 Göttlesbrunn 79
 Neubert Franz, OFö., 2091 Langau, Oberthoflein 72
 Neubert Ing. Werner, Revierförster, 2091 Langau, Oberthoflein 66
 Neuburger Michael, Fö., 3973 Karlsitz 67
 Neuhäuser Dipl.-Ing. Josef, OFR, 3945 Hohenreich 236
 Nossek Dipl.-Ing. Eberhard, Ziv.-Ing., 2020 Hollabrunn, Sonnenienweg 3

Oberberger Kurt, Revierförster, 2112 Würnitz, Nikolaus Lenau-gasse 12
 Ocenssek Ing. Josef, OFö., 3564 Freischling 58
 Ollner Dipl.-Ing. Josef, 3233 Kilb, Kohlenberg 1
 Österricher Dipl.-Ing. Gerhard, Forstmeister, 3485 Hätzendorf, Kamp 75
 Österricher Dipl.-Ing. Karl, OFR, 3180 Lilienfeld, Herzog Leopoldstr. 7

Palmhofer Stephan, cand. For., 1120 Wien, Rotenmühlgasse 33/8
 Palwein Friedrich, Forstwart, 3184 Tümlitz, Weidenu 10
 Panzer Ing. Hermann, OFö., 2020 Hollbrunn, Raschala 17
 Patoschka Ing. Karl, FFOI, 3340 Waldholen/Ybbs,
 Ludwig-Halauka-Straße 4
 Pausch Dipl.-Ing. Gottfried, OFR, 2305 Eckartsau 1
 Peckhacker Friedrich, 3293 Lunz/See, Kotbergtal 13
 Peckary Ing. Gustav, FI, 3345 Göstling/Ybbs, Stixenlehen 52
 Pernann Ing. Josef, Revierförster, 3192 Hohenberg, Obere Hauptstr. 13
 Perschl Dipl.-Ing. Markus, 3511 Thallern 39
 Petrasch August, Forstverwalter, 3620 Spitz, Mittergasse 1a
 Platz Dipl.-Ing. Wolfgang, FR, 3500 Krems, Gerengasse 35/1
 Pfandler Dipl.-Ing. Norbert, Hofrat, 1220 Wien, Schifflmühlentstr. 116/10/2
 Pfleiderer Hans Theodor, Waldbesitzer, 3972 Großpertholz 1
 Pichler Ing. Hans, Revierförster, 2823 Pitten, Dr. Th. Körnerstr. 474
 Pichler Ing. Horst, OFö., 2020 Sonenberg, Schmidgasse 58
 Pichler Johann, OFö., Revierförster, 3122 Gansbach 90
 Pichler Martin, 1030 Wien, Baumgasse 37/27/1/2
 Piglmann Dipl.-Ing. Heinz, 3100 St. Pölten, H. v. Dodererstr. 4/6/4/8
 Plachy Ing. Andreas, Fö., 3340 Waldholen/Ybbs, Wiener Straße 18
 Plattner Dipl.-Ing. Gerald, 1100 Wien, Wiesenalpgasse 12
 Pointinger Ing. Franz, OFö., 3001 Mauerbach, Hauptstraße 236
 Pold Karl, 3650 Pöggstall 51
 Popp Dipl.-Ing. Alexander, OFR, 2700 Wr. Neustadt, Neuklosterplatz 1
 Postler Rudolf, OFö., 3511 Furtal/Götlweg, Kleinwien 18
 Preiner Ing. Gerhard, OFö., 1130 Wien, Hermesvilla
 Prinz Dipl.-Ing. Karl, OFR, 1010 Wien, MA 49, Forstamt, Volksgartenstr. 3
 Prochaska & Cie. Handelsges.m.b.H., 1014 Wien, Graben 14
 Proill Dipl.-Ing. Wilfried, 1130 Wien, Friedenshöhe, 14
 Prommer Dipl.-Ing. Franz, OFR, 3270 Scheibbs, Am Bürgerhof 14
 Prossoroff Dipl.-Ing. Georg, 2285 Leopoldsdorfl, M.
 Prossinagg Dipl.-Ing. Hermann, Sen. Rat, 1140 Wien, Alois Behrstr. 22/3/8
 Puchegger Dipl.-Ing. Franz, 2630 Ternitz, Dammsstraße 12
 Putzgruber Dipl.-Ing. Dr. Norbert, OFR, 1030 Wien, Eidenbergstraße 36/1/6
 Putzgruber Dipl.-Ing. Norbert, OFR, 2305 Eckartsau 118
 Pury Herbert, OFö., 3973 Karstift, Bruderdorferwald 9
 Rabenau Dipl.-Ing. Dr. Gerhard, 1140 Wien, Parkgasse 7/2/1
 Rabl Ing. Klaus, FI, 3970 Weitra, Zwitterstraße 246
 Radl Dipl.-Ing. Konrad, Redakteur, 3452 Atzenbrugg, J. Haselmannsiedl, 120
 Raibe Dr. Georg, Wilhelm, R. Ross-Raibe/Dr., 3192 Hohenberg, Thorhof 1
 Raidl Dipl.-Ing. Christiana, 2380 Percholdsdorf, Corneliussgasse 16/5
 Raiz Dipl.-Ing. Franz, OFR, 7400 Oberwart, Molkereistraße 4
 Redl Dipl.-Ing. Siegfried, FR, 1170 Wien, Exelberg 31

48

„Das Lebensrecht des Wildes
 anerkennen,
 heißt seinen Lebensraum
 schützen“



bekennst dich seit seiner Gründung vor mehr als
 45 Jahren zur Einheit von Wald und Wild!
 Daher zählen nicht nur bekannte Jäger,
 sondern auch namhafte Forstämner zu
 seinen ständigen Mitarbeitern und Lesern.

Falls Sie den ANBLICK noch nicht kennen, übersenden wir Ihnen
 gerne Probesthefte:

DER ANBLICK

Heinrichstraße 125/IV, 8010 Graz – Tel. 0316/32 12 48
 Fax: 0316/32 12 48/3

49

Reichenwarter Ing. Hubert, OFö, 3592 Röhrenbach 55
 Reidinger Walter, 2722 Winzendorf, Hauptstr. 196
 Reiter Dipl.-Ing. Wolfgang, Forstmeister, 3665 Gutenbrunn 1
 Reitinger Ing. Rudolf, FI, 3283 St. Anton/Jessnitz, Gruf 6
 Remhofer Dipl.-Ing. Joh., OFR, 3180 Lilienfeld, Herzog Leopoldstr. 17
 Resch Jürgen, 3911 Rappoltstein, Marbach/W. 78
 Reuscher Dipl.-Ing. Johann, Prof., BJM, 2540 Bad Vöslau, Anton
 Krennstraße 2
 Reuss Dipl.-Ing. Heinrich, FM, 2115 Ernsthorn, Döflas 1
 Riegler Ing. Johannes, Fö, 3642 Aggsbach-Dorf 4
 Rinnerbauer Gerhild, FBVA, 1131 Wien, Seckendorf#Gudent-Weg 8
 Rinnerbauer Dipl.-Ing. Dr. Heinz, Min.-Rat, BMLFW, 1020 Wien,
 Ferdinandstr. 4
 Rohweg Dipl.-Ing. Johann, FR, 3644 Emmersdorf 214
 Rois Anton, OFö, 8623 Aflenz, Zöbriach 144
 Rossmayr Walter, OFö, 3511 Furth/G., Kleinwien 18
 Rothschild, Forstverwaltung, 3294 Langau/Gaming, Malenböfen 4
 Rottler Dipl.-Ing. Johann, OFR, 2870 Aspang, Mühlgasse 18
 Rössler Franz, Forstwart, 3511 Paudorf, Bruckweg 24
 Ruhm Dipl.-Ing. Werner, 3130 Herzogenburg, Hainestr. 19B/3
 Russ Dipl.-Ing. Altons, Hofrat, 1170 Wien, Gëblergasse 4/5
 Sagl Dipl.-Ing. Dr. Wolfgang, o. Univ.-Prof., 1030 Wien, Kollergasse 17/9
 Salomon Dipl.-Ing. Leopold, Prof., 2540 Bad Vöslau, Hauptstraße 15/11
 Salzer Dipl.-Ing. Margarete, 3192 Höhenberg, Bergerhöhe 1
 Sammer Dipl.-Ing. Dr. Manfred, MR, 1180 Wien, Peter Jordanstraße 193
 Sandler Dipl.-Ing. Johann, 3910 Zwentl, Moirdrams 38
 Sattler Dipl.-Ing. Peter, 3195 Karinhof, Thalerl 8
 Sauerwein Ing. Norbert, Fö, 2722 Welkersdorf, Hauptstraße 20
 Sautner Dipl.-Ing. Peter, OFR, 3250 Wieselburg, Ganghoferstraße 35
 Schafgotsch Dipl.-Ing. Hubert, FM, 2116 Niederleis, Schlöb 1
 Schagerl Franz, 3292 Gaming, Schleierfalsstraße 64
 Schätz Dipl.-Ing. Mag. P. Gottfried, 3511 Stift Götweig
 Schechter Dipl.-Ing. Fritz, OFR, 3100 St. Pöllen, Josefstraße 100/57
 Scheibner Dipl.-Ing. Franz, FM, 3161 St. Veit/Cölsen, Aussenwiesbach 80
 Schenker Dipl.-Ing. Stefan, Präsident, 2870 Aspang, Mariensee
 Schiegl Dipl.-Ing. Bernhard, FM, 3680 Persenbeug, Schloßstraße 1
 Schleritzko Ludwig d. Ä., 3580 Horn, Möding 28
 Schlierzko Ludwig Jun., 3580 Möding 28
 Schlesinger Dipl.-Ing. Dieler, 2651 Reichenau/Rax, Hirschwang 67
 Schüller Friedrich, OFö, 3130 Herzogenburg, Gutszw. Walpersdorf 1
 Schmid Ing. Gerhard, FI, 2620 Neunkirchen, Eisteigasse 19
 Schmidt Hermann, FI, 3830 Waldhofen/Tn., Hollenbach 101
 Schmidkuntz Michael, Fö, 3342 Opponitz, Forstverwaltung Waldach
 Schmied Dipl.-Ing. Engelbert, 8965 Pruggern 212/5

Schnuck Gerhard, OFö, TAR, 1190 Wien, Slevringerstraße 230
 Schneider Ing. Gottfried, FI, 3160 Traisen, Göbelsiedlung 10
 Schnopfgragen Ing. Franz, Revierförster, 3140 Pottenbrunn, M. Denisstr. 4
 Schnophagen Ing. Hubert, 3341 Ybbsitz, Markt 16
 Schnoder Dipl.-Ing. Johann, OFR, 3370 Ybbs, Vogelssangstraße 15
 Schnoder Dipl.-Ing. Dr. Josef, ÖKR, 3223 Kild, Handelhof
 Schnoz Norbert, Fö, 2410 Hainburg, Kriemhildengasse 53
 Schöbl Dipl.-Ing. Ernst, OFR, 3650 Pöggstall
 Schöbinger Dipl.-Ing. Hubert, FM, 2120 Welkersdorf, Forstamt Traun
 Schönborn-Buchheim Christiana, FV Wolfsthal, 2013 Gollersdorf
 Schönborn-OEG, Forst- u. Gutsverwaltung, 2013 Gollersdorf
 Schrackeneder Dipl.-Ing. Andreas, FK, 2301 Groß Enzersdorf, Elisabethstr. 17
 Schreckeneder Ing. Roland, Fö, 8632 Gubwerk, Brunngaben 6
 Schulze Dipl.-Ing. Ulrich, 1238 Wien, Dr. Barlitzgasse 8/2/11
 Schulz Peter, InspR, 2103 Langenzersdorf, Kellergasse 97
 Schuster Dipl.-Ing. Karl, FR, 1160 Wien, Ottakringerstraße 242/5/1
 Schwab Dipl.-Ing. Andreas, 1100 Wien, Otto Probasstr. 3/25/4
 Schwarzhofer Dipl.-Ing. Leopold, 3240 Mank, Haqbergweg 10
 Schwartz Bernhard, OFö, 3680 Heidenreichstein, Nautleischstraße 27
 Schwartz Ing. Gustav, FFOI, 3680 Heidenreichstein, Arbelergasse 1
 Schwarz Ing. Heinrich, Fö, 1210 Wien, Mengergergasse 7/1/9
 Schwarz Dipl.-Ing. Hellmuth, Forstdir. FR n. c., 3294 Langau/Gaming,
 Polzberg 12
 Schwarzinger Ing. Arnold, Fö, 3973 Karlsstift 67
 Schwarzinger Eduard, OFö, 3511 Steinaweg 61
 Schwarzinger Dipl.-Ing. Hubert, FR., 3973 Karlsstift 46
 Schwarzinger Hubert, OFö, 3973 Karlsstift 46
 Schweiger Ing. Friedrich, FVW, Fö, 8630 Mariazell - St. Sebastian, Feldg. 2
 Schweighofer Gerald, Holzindustrie Schweighofer, 3531 Niedermundorf,
 Brand 44
 Sellern-Aspang, Graf Johannes, 3874 Litschau, Schloßweg 4
 Sekot Dipl.-Ing. Dr. Walter, Univ.-Doz, 1160 Wien, Ottakringerstraße 126/9
 Siebenlecher Dipl.-Ing. Adolf, w. H., 1210 Wien, Kinzerplatz 24/2
 Simon Ing. Kurt, FFOI i. R. 2560 Herrstein, Buchriegelgasse 3
 Singer Dipl.-Ing. Fritz, 1190 Wien, Grinzingstraße 42
 Sinn Dipl.-Ing. Werner, FR, 3910 Zwentl, Franz Josefstraße 11
 Sklar Ing. Oskar, Ofm. I. R., 2130 Mistelbach, Karl Fitzkagasse 9
 Sommer Ing. Erich, FI, 3910 Zwentl, Hermann Feuchtrstraße 7
 Spanblchl Ing. Josef, 2823 Pitten, Obere Feldstraße 212
 Spanning Franziska, 3293 Lunz/See, Anhornal 3/Herdeng. 1
 Spanting Ing. Wilfried, OFö, 2682 Schwarzau/Geb.
 Spiss Dipl.-Ing. Dr. Richard, Hofrat, 1140 Wien, Einwanggasse 42/7
 Spiechtha Dipl.-Ing. Karl, Forstdir. i. R., 3294 Langau/Gaming, Mauernböden 23
 Spreitzinger Ing. Hans, FL, 3150 Wilhelmsburg, Grubtalstraße 11
 Stadler Gottlieb H., Fö, 3571 Gars/K., Buchberg 4

Stadlmann Dipl.-Ing. Heinrich, 2734 Puchberg, Schneeburgstraße 234
 Stadlmann Otto, 2734 Puchberg, Schneeburgstraße 236
 Stalzer Hans-Jürgen, Forstwart, 3622 Mchldorf
 Steindl Dipl.-Ing. Heinrich, FR, 1030 Wien, Rechte Bahngasse 14/21
 Steiner Ing. Horst, OFö., 3251 Purgstall, Krotendorferstraße 3
 Steiner Johann, Fö., 2560 Berndorf, Neusteil 58
 Steinhilger Ing. Josef, Fö., 3243 St. Leonhard/Forst, Großweichselbach 25
 Steinkellner Dipl.-Ing. Johann, 1050 Wien, Arbeitergasse 38/14
 Stiegler Leopold, Fö., 2120 Wolkersdorf, Rudolfgasse 1
 Stockert Dipl.-Ing. Franz, FM, 3192 Hohenberg, Untere Hauptstraße 4
 Stowasser Dipl.-Ing. Sigmund, Hofrat, 3340 Waldhofen/Ybbs, Tannenweg 7
 Stowasser jun. Dipl.-Ing. Sigmund, Hofrat, 3340 Waldhofen/Ybbs, Tannenweg 7
 Strasser Walter, Revieroberförster, 2372 Glöbühel, Hauptstraße 76/10
 Strann Dipl.-Ing. Leopold, Forstdir. i. R., 3712 Maisau, Kremserstraße 36
 Strohschneider Dipl.-Ing. Matthias, 2500 Baden, Andreas Hoflerzelle 24
 Sturzbaum Dipl.-Ing. Richard, OFR, 2304 Orth/D., Glasergasse 2
 Suppan Ing. Helmuth, Fl., 3053 Laaben 44
 Svoboda Erich, 2620 Neunkirchen, Peischingerstraße 55
 Szivatz Thomas, Fadj., 7053 Hornstein, Neusatzstr. 1

Tersch Dipl.-Ing. Dr. Friedrich, Univ.-Doz., 1180 Wien, Naafgasse 21
 Tesak Peter, Forstverwalter, 3812 Großsiegharts, Schloß Weinhorn
 Teufel Dipl.-Ing. Edmund, Forstdir., 3910 Zweitt, Weitraerstraße 51
 Thalhammer Ing. Gerhard, Fl, 2243 Matzen, Bründlgasse 31
 Thann Dipl.-Ing. Gilja, Forstverwaltung, 3343 Hohenlehnen 10
 Theisl Friedrich, Forstwart, 2552 Hirtenberg, Lindenberggasse 25
 Thun-Hohenstein Eleonore, FV Missenbach, 2770 Gutenstein, Markt 55
 Thurn Ing. Philipp, Diplom.-Forstwirt FR h. c., 3532 Rastenberg, Forstverwaltung Rastenberg
 Thurn-Valassina Dipl.-Ing. Dipl.-Arch. Georg, 3532 Rastenberg, Rastenberg
 Tiefenbacher Dipl.-Ing. Dr. Herbert, FM, 3485 Hätzendorf, Grafenegg 5
 Tomiczek Dipl.-Ing. Dr. Herbert, Forstdir. Ziv.-Ing., 3512 Mautern,
 Mauternbach 54
 Tomsic Hubert, Fö., 2301 Großenzersdorf, Schießstattling 7
 Tomner Ing. Albin, OFö., 2880 Kirchberg/Wechsel, Molzegg 23
 Traun Graf Hugo Abersberg, 2120 Wolkersdorf, Forstamt
 Traun'sche Forstverwaltung Abersberg und Traun, Graf Dr. Johannes,
 3911 Rappottenstein 85
 Triebelnig Dipl.-Ing. Arnold, OFR, 3580 Horn, Hoyogsgasse 14
 Tullin, FV d. Stadt, StADir.-Stv. Ing. Franz Lasser, 3430 Tullin, Nußallee 4
 Tüchy Dipl.-Ing. Edwin, Min.-Rat, 1190 Wien, Dr.-E.-Heinlgasse 12

Ublagger Ing. Alexander, Fö., 3295 Lackenhof 85

Umgeher Ing. Josef, OFö., 3911 Rappottenstein 65
 Ungerböck Erhard, Fö., 2631 Sieding, Stixenstein 3
 Urban Dipl.-Ing. Christian, 1180 Wien, Schulgasse 62/8
 Vanocok Dipl.-Ing. Erich, w. Hofrat, 1020 Wien, Gr.-Möhrengasse 35b/1/28

Wagneister Eduard, OFö., 3390 Maik, Seeböckstr. 16
 Wagner Dipl.-Ing. Helmuth, FOK, 2870 Aspang, Hammergasse 10
 Waldgenossenschaft Zistersdorf, Marchtrenker, Obmann, 2225
 Zistersdorf, Berggasse 6
 Waldstein Dipl.-Ing. Dr. Clemens, LKR Obm. Präsident, 2081
 Niederfladnitz 101
 Wallner Franz, Dir. 3170 Hainfeld, Hauptstraße 11b
 Wallner Dipl.-Ing. Josef, w/Kl. Hofrat, 3300 Amstetten,
 Eggersdorferstraße 54
 Walter Dipl.-Ing. Gerfried, Min.-Rat, 2380 Perchtoldsdorf, Waldmüllerg. 13
 Wartner Dipl.-Ing. Franz, OFö., 2734 Puchberg, Losenthalerstraße 67
 Warzenböck Ing. Hubert, Fl, 2824 Seebenstein, Gartenstraße 167
 Waslinger Ing. Franz, OFö., 3353 Seitenstetten, Abt Theodor Springerstr. 18
 Watzinger Dipl.-Ing. Franz, 3121 Karlstetten, Weyersdorf 57
 Weber Ing. Raimund, OIR, 2340 Mödling, Brühlerstraße 10
 Wegener Dipl.-Ing. Ernst, 1180 Wien, Gregor Mendelstr. 3/5
 Wegwart Dipl.-Ing. Wilhelm, Forstdirektor i. R., FR h. c., 8811 Scheifling,
 Kirchgasse 22
 Weichselbaum Dipl.-Ing. Josef, 3910 Zweitt, Waldhams 28
 Weidinger Gerhard, Forstwart, 3631 Ottenschlag, Barmleith 25
 Weilingger Ing. Hubert, Fl, 2824 Seebenstein, Gartenstraße 167
 Weinfurter Dipl.-Ing. Dr. Peter, Hofrat, 3002 Purkersdorf, Wienstr. 59/5/12
 Weiss Ing. Erich, Forstverwalter, 3762 Ludweis-Algen, Ludweis 25
 Weiss Dipl.-Ing. Gerhard, 1180 Wien, Gregor Mendel-Str. 33
 Weiß Franz, OFö., 2721 Bad Fischau, Th. Wichmanng. 1
 Wenda Ing. Horst, Fö., 3192 Hohenberg, In der Bruck 24
 Weninger Willibald, 2842 Edlitz, Sonnberg 44
 Wenzl Robert, 1140 Wien, Astgasse 1/2/9
 Wert Dipl.-Ing. Franz, Zwillingenieur, 1130 Wien, Fleischgasse 12/1
 Westphal Ing. Otto, OFö., 2120 Wolkersdorf, Johann Degenngasse 7
 Westphal Ing. Waldemar, 2120 Wolkersdorf, Feldgasse 20
 Westphal Wolfgang, Fö., 2122 Ulrichskirchen, Neuhäuslgasse 12
 Widder Hans-Dieter, OFö., 3532 Rastenberg, Peygarten - Ottenstein 120
 Widmayer Ing. Helmuth, Revierförster, 3222 Annaberg, Annarotte 49
 Wiltschko Willi, Fl., 3910 Zweitt, Edelhof 1
 Wirsipfthen Dipl.-Ing. Arno, 2564 Weibenbach/Tr. Fahrtafeld 1
 Wimpfisinger Dipl.-Ing. Josef, OFR, 3911 Rappottenstein 102
 Wirschag'sche Stipendienstiftung, Forstamt Ottenstein, 3594 Franzen,
 Schloß Walddreiechs

Witmann Ignaz, 3171 Kleinzell, Außerhalbach 17
 Wilzmann Ing. Martin, Fö., 3823 Weikersschlag 2
 Wlach Ing. Wilhelm, Fö., FVAnnenal, 3172 Ramsau/H.
 Wodiczka Ing. Alfred, OFö, i. R., 3631 Ottenschlag, Unterer Markt 15
 Wolbart Josef, Revierförster, 3532 Ottenstein, Rastenberg
 Wolf Friedrich, Forstwart, 3390 Melk, Rosenfeld 14
 Wolff Ing. Ingo, Fö., 2013 Schönborn, Schönborn 2
 Woltron Ing. Walter, OFö., 3973 Karlsift 78
 Wurth Ing. Josef, OFö., 2380 Perchtoldsdorf, Beatrixgasse 4a/6
 Wurzl Dipl.-Ing. Richard, FR h. c., 1180 Wien, Gersthofenstraße 142-146/1
 Wurzer Ing. Raimund, 3633 Klein Pertenschlag 50
 Wurziinger Ing. Georg, Fö., 2770 Gutenstein, Hauptstraße 25

 Ybbsitz Forstbetrieb der Marktgemeinde, Ing. Thomas Adalbert
 Fürnschläf, 3341 Ybbsitz, Markt 1

 Zaisz Engelbert, OFö., 3511 Furth/Göltweig, Paudorf 141
 Zanetti Karl, OFö., 2385 Breitenfurt, Hochrotherd 3
 Zecha Ing. Ernst, OFö., 2533 Klausen-Leopoldsdorf, Kleinkrottenbach 425
 Zechmeister Josef, Revierförster, 8670 Krieglach, Sommerberg 16
 Zeschek Maria del carlo, 2032 Enzersdorf/Th., Schorberstraße 55
 Zöchling Franz, 2662 Schwarzaug., Preintal 18
 Zöschner Johann, Fö., 3572 St. Leonhard/Hw. 1
 Zukrjgl Dipl.-Ing. Dr. Kurt, Univ.-Prof., 1130 Wien, Ghelengasse 34/4/12
 Zupnyk Dipl.-Ing. Johann, OFR, 1190 Wien, Hofzeile 7-9/3/10
 Zwitter Ing. Franz, OFö., 3920 Groß Gerungs, Gartenstraße 150
 Zwickl Albert, 3620 Raabs/Th., Hauptstraße 3

2.2. FORSTLICHE DIENSTSTELLEN, ANSTALTEN, INTERESSEN-
 VERTRETUNGEN UND VEREINE IN NIEDERÖSTERREICH

	Inhalt	
2.2.1	Forstbehörden	56
2.2.2	Agarbehörden	62
2.2.3	NO Landes-Landwirtschaftskammer	63
2.2.4	Landesholzwirtschaftsrat NO	65
2.2.5	Verband NO Forstbetriebe	65
2.2.6	NO Landesjagdverband	65

Seite

2.2. FORSTLICHE DIENSTSTELLEN, ANSTALTEN, INTERESSEN-
VERTRETUNGEN UND VEREINE IN NIEDERÖSTERREICH

2.2.1 FORSTBEHÖRDEN

Amt der NÖ Landesregierung, Abteilung VI/4
Forstrechtliche Angelegenheiten

(Forst-, Jagd-, Fischer- und Veterinärrecht, Grundverkehr)
1014 Wien, Teinfaltstraße 8/1, Tel. 0222/53 110
Leiter: WHR Dr. Viktor Vacek

Landesforstdirektion für Niederösterreich, Abteilung VI/11
Forsttechnischer Dienst

1014 Wien, Teinfaltstraße 8/2, Tel. 0222/53 110
Leiter: Forstdirektor WHR Dipl.-Ing. Friedolin Hietel
Stellvertreter: FOK Dipl.-Ing. Gerhard Mannsberger

Zugehört:

WHR Dipl.-Ing. Alfred Karri, FR Dipl.-Ing. Roland Habenberger,
FOK Dipl.-Ing. Hubert Schwarzingler,
FOK Dipl.-Ing. Georg Firdels,
FOK Dipl.-Ing. Helmut Wagner, Dipl.-Ing. Karl Heinz Piglmann, Dipl.-Ing.
Markus Parschl, Dipl.-Ing. Klaus Gotsmy, Dipl.-Ing. Friedrich Hinterleitner

Bezirksforstinspektionen

Amstetten

3300 Amstetten, Preinsbacher Straße 11, Tel. 0747/21808, Fax 0747/2187561
Leiter: OFR Dipl.-Ing. Dr. Leopold Lindebner

Forstaufsichtsstationen:

Amstetten: OFö Friedrich Ganster
Haag: Fö Ing. Wolfgang Maly
Waidhofen/Ybbs: OFö Ing. Franz Kücher

Baden

2500 Baden, Vöslauer Straße 9, Tel. 02252/80711, Fax 02252/80711/187
Leiter: FR Dipl.-Ing. Wolfgang Platz

Forstaufsichtsstationen:

Baden: FI Ing. Rudolf Konrad
Weißerbach: OFö Josef Wurth

MOHIK - WERTHOLZ
Ges.m.b.H. & Co KG, Deutschlandsberg
Holzimprägnierung und Handel
8130 FROHNLEITEN, Schrauding 50
Tel. Nr.: 03126/27 50, FAX: 27 27



**KESSELDRUCKIMPRÄGNIERTE
LÄ/KIE - Rundhölzer u. PFÄHLE**

GEPRÜFTE QUALITÄT

als Hagelschutzsäulen, für den Obst- und
Weinbau, Zaunsäulen, Weidezaunpföcke,
diverses Schnittmaterial, sowie Lohnschä-
lung und Lohnimprägnierung.

Bitte rufen Sie uns an, wir beraten Sie gerne.

Gänserndorf
2230 Gänserndorf, Schönkirchner Str. 1, Tel. 02282/2561,
Fax 02282/2561/427
Leiter: FR Dipl.-Ing. Reinhard Hagen

Forstaufsichtsstationen:
Gänserndorf: OFö. Ing. Georg Netouschek
Mistelbach: FI Ing. Josef Fickl

Horn
3580 Horn, Frauenhofer Straße 2, Tel. 02982/2651, Fax 02982/2651/83
Leiter: OFR Dipl.-Ing. Arnold Triebelnig

Forstaufsichtsstationen:
Eggenburg, Ravelbach: Fö Ing. Reinhard Schram
Hollabrunn: FI Herbert Irschik
Horn, Geras: OFö Ing. Hubert Reichenwarter

Korneuburg
2100 Korneuburg, Bankmannring 5, Tel. 02262/2566, Fax 02262/2566/212
Leiter: OFR Dipl.-Ing. Hanns Sturzlbaum

Forstaufsichtsstationen:
Korneuburg: FI Peter König
Tulln: FI Ing. Heinz Kurzac


Krems
3500 Krems, Körnermarkt 1, Tel. 02732/808-0, Fax 02732/808-208
Leiter: OFR Dipl.-Ing. Wolfgang Hirmlke

Forstaufsichtsstationen:
Gföhl: FI Ing. Johann Prader
Krems: Fö Ing. Martin Koppensteiner
Spitz: Fö Ing. Wolfram Hackl

Lilienfeld
3180 Lilienfeld, Am Anger 2, Tel. 02762/503, Fax 02762/503/134
Leiter: OFR Dipl.-Ing. Johann Rennhofer

Forstaufsichtsstationen:
Anaberg: FI Ing. Wolfgang Glänzel
Hainfeld: FI Ing. Gustav Schwartz
Lilienfeld: FI Ing. Gottfried Schneider
St. Veit/Gölsen: OFö Ing. Stefan Mitschek

SEILWINDEN T - 80 WV Eintrommel • Doppeltrommel • Dreipunkt



- Zugkraft 8.500 kp
- Seilfassung 120 m Ø 12 mm
- Exakte Seilführung durch Zwangswickelvorrichtung
- Lastsenkeinrichtung zum feinfühligem Absenken einer beliebigen Last
- Bandbremse direkt auf Trommel wirkend – Totmannschaltung
- mit Kabel- oder Fernbedienung



GANTNER®

Rudolf Gantner Maschinen- und Seilbahnbau
Gesellschaft m.b.H. & Co. KG • A-6832 Sutz/Austria
Telefon 05522/32483-0 • Telex 52104 • Telefax 32486

Melk
3390 Melk, Abt Karl-Strasse 23, Tel. 02752/2381, Fax 02752/2381/240
Leiter: OFR Dipl.-Ing. Peter Sautner

Forstaufsichtsstationen:
Mank: OFö Bernhard Egger
Melk: OFö Rupert Königberger
Pöggstall: FI Eduard Wagmeister

Neunkirchen
2820 Neunkirchen, Peischinger Str. 17, Tel. 02635/62521, Fax 02635/62521/360
Leiter: OFR Dipl.-Ing. Peter Bohusch

Forstaufsichtsstationen:
Aspang: Fö Georg Heinz
Gloggnitz-Ost: FI Ing. Hans Hazod
Gloggnitz-West: FI Rudolf Maler
Neunkirchen-Nord: Fö Ing. Hermann Doppelreiter
Neunkirchen-Süd: FI Ing. Gerhard Schmid

St. Pölten
3100 St. Pölten, Am Bischofsteich 1, Tel. 02742/52551, Fax 02742/52551/206
Leiter: OFR Dipl.-Ing. Harald Holzer

Forstaufsichtsstationen:
Kirchberg/Pielach: OFö Johann Bauer
Neulengbach: OFö Ing. Michael Meissl
St. Pölten: Fö Ing. Günther Blankenbichler

Scheibbs
3270 Scheibbs, Rathausplatz 5, Tel. 07482/42101, Fax 07482/42101/215
Leiter: OFR Dipl.-Ing. Walter Köstner

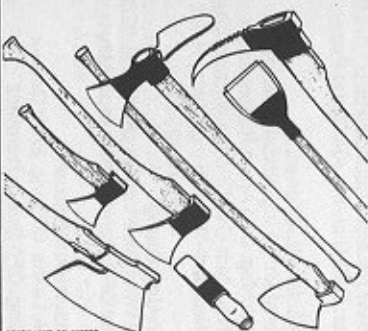
Forstaufsichtsstationen:
Garming: FI Ing. Gustav Peckary
Scheibbs: Fö Ing. Michael Gratzler
Wieselburg: FI Gerhard Gaupmann

Waldhofen/Thaya
3830 Waldhofen/Thaya, Aigner Straße 1, Tel. 02842/501, Fax 02842/501/133
Leiter: FR Dipl.-Ing. Georg Mayr

Forstaufsichtsstationen:
Heidenreichstein: FI Bernhard Schwartz
Raabs/Thaya: FI Ing. Heinz Kugler
Waldhofen/Thaya: FI Ing. Hermann Schmidt
Weitras: FI Ing. Klaus Rabi



Handgeschmiedete
Werkzeuge für
LAND- u. FORSTWIRTSCHAFT, BERGBAU
BAUGEWERBE
ZIMMEREIBETRIEBE
METZGER
PA-FORSTKEILE
ROHLINGE



L. MÜLLER + SÖHNE KG.
A-9413 FRANTSCHACH Tel. 04352 71131-0 Fax 04352 71431

Wrl. Neustadt
2700 Wrl. Neustadt, Neuklosterplatz 1, Tel. 02622/22511 Fax 02622/22511/207
Leiter: OFR Dipl.-Ing. Alexander Popp

Forstaufsichtsstationen:
Gutenstein: Fö Ing. Norbert Sauerwein
Kirchschlag: OFö Anton Rübenauber
Wrl. Neustadt-Ost: OFö Ing. Michael Christian
Wrl. Neustadt-West: FI Ing. Georg Heinz

Wien-Umgebung
1090 Wien, Aseerbachstraße 41, Tel. 0222/31343, Fax 0222/31343/6700
Leiter: OFR Dipl.-Ing. Alexander Mayer

Forstaufsichtsstationen:
Bruck/Leitha: OFö Ing. Erich Gnauer
Modling: OFö Guido Dzerowicz
Wien-Umgebung: Fö Ing. Reinhard Konrad

Zweittl
3910 Zweittl, Am Statzenberg 1, Tel. 02822/505, Fax 02822/505/153
Leiter: OFR Dipl.-Ing. Josef Wirmpissinger

Forstaufsichtsstationen:
Allentsteig: OFö Franz Hirschmann
Groß Gerungs: FI Ing. Erich Sommer
Ottenschlag: OFö Ing. Klaus Berger
Zweittl: OFö Hans-Dieter Widder

2.2.2 AGRARBEHÖRDEN

Landesagrarsenat für Niederösterreich
1014 Wien, Teinfaltstraße 8, Tel. 0222/53110
Vorsitzender: Wollinger Mag. Kurt, W. Hofrat der NÖ LRReg.
Stellvertreter: Kaurzlm Dr. Otto, Reg. Rat der NÖ LRReg.

Weitere Mitglieder:
Ramoser Dr. Alois, Vizepräsident des Oberlandesgerichtes
Langer Dr. Josef E., Senatspräsident des Oberlandesgerichtes
Krammer Dr. Harald, Senatspräsident des Oberlandesgerichtes
Schreiber Dipl.-Ing. Gerhard, W. Hofrat der NÖ LRReg.
Hietel Dipl.-Ing. Friedolin, Forstdirektor, W. Hofrat der NÖ LRReg.
Schultes Dipl.-Ing. Veronika

NÖ Agrarbezirksbehörde
1037 Wien, Lothringer Straße 14, Tel. 0222/71130
Amtsvorstand: Annacker Dr. Dietmar, W. Hofrat
Technischer Leiter: derzeit unbesetzt

2.2.3 NIEDERÖSTERREICHISCHE LANDES-LANDWIRTSCHAFTSKAMMER

1014 Wien, Löwelstraße 16, Postfach 124, Tel. 0222/53441
Präsident: NAbg. Rudolf Schwarzböck
Kammeramtsdirektor: Univ./Prof. Dr. Gottfried Holzner
Forstabteilung: 1014 Wien, Teinfaltstraße 9/4
Leiter: Forstdirektor Dipl.-Ing. Anton Jonas

Mitarbeiter:
OFR Dipl.-Ing. Erhard Brandstetter
OFR Ing. Friedrich Görtler
OFR Dipl.-Ing. Wolfgang Grünwald
Dipl.-Ing. Ludwig Köck
OFR Dipl.-Ing. Alois Kohl
Dipl.-Ing. Werner Löffler
Dipl.-Ing. Josef Öllner

FR Dipl.-Ing. Johann Rohrweg
FR Dipl.-Ing. Karl Schuster
FR Dipl.-Ing. Heinrich Steindl
OFR Ing. Raimund Weber

Forstliche Kammersekretäre

Aspang
BBK/Aspang, 2870 Aspang, Tel. 02642/2388
Dipl.-Ing. Franz Puchegger

Gmünd-Schrems
BBK Gmünd-Schrems, 3950 Gmünd, Tel. 02852/2392;
auch BBK Litschau und Weitra
Dipl.-Ing. Josef Weichselbaum

Hainfeld-Lilienfeld
BBK Hainfeld-Lilienfeld, 3180 Lilienfeld, Tel. 02762/2330;
auch BBK Kirchberg/Platich
FR Dipl.-Ing. Karl Jagersberger

Horn
BBK Horn, 3580 Horn, Tel. 029882/2350; auch BBK Dobersberg,
Eggenburg, Geras, Raabs, Retz und Waldhofen/Thaya
OFR Dipl.-Ing. Johann Goll

Krems / Mautern
BBK Mautern, 3512 Mautern, Tel. 027332/82924;
auch BBK Gröchl, Langenlois und Spitz
FR Dipl.-Ing. Johann Sandler

Melk
BBK Melk, 3390 Melk, Tel. 02752/2461; auch BBK Persenbeug,
Pöggstall und Ybbs/Donau
OFR Dipl.-Ing. Herbert Birner

Neunkirchen
BBK Neunkirchen, 2620 Neunkirchen, Tel. 02635/2449;
auch BBK Gloggnitz
OFR Dipl.-Ing. Rudolf Gradnitzer

St. Pölten
BBK St. Pölten, 3100 St. Pölten, Tel. 02742/62186; auch BBK
Atzenbrugg,
Herzogenburg, Neulengbach-Purkersdorf und Tulln
OFR Dipl.-Ing. Friedrich Schechner

Scheibbs
BBK Scheibbs, 3270 Scheibbs, Tel. 07482/2369;
auch BBK Garming und Mank
OFR Dipl.-Ing. Franz Prommer

Waldhofen/Ybbs
BBK Waldhofen/Ybbs, 3340 Waldhofen/Ybbs, Tel. 07442/2469;
auch BBK Amstetten, Haag, St. Peter i.d. Au
FR Dipl.-Ing. Leopold Schwalhofer

Wr. Neustadt
BBK Wr. Neustadt, 2700 Wr. Neustadt, Tel. 02622/22147;
auch BBK Baden, Gutenstein und Pottenstein
Dipl.-Ing. Herbert Kohlross

Zwettl
BBK Zwettl, 3910 Zwettl, Tel. 02822/2445, 2447;
auch BBK Allentsteig, Groß Gerungs und Ottenschlag
FR Dipl.-Ing. Werner Sinn

64

2.2.4 PROHOLZ Holzinformation Niederösterreich

Arbeitsgemeinschaft der Niederösterreichischen Holzwirtschaft
1014 Wien, Herrengasse 10, Tel. 0222/534 66/Kl. 317, 228, FAX Kl. 563
Obmann: Franz Schrimpl
Geschäftsführer: Dkfm. Franz Ernst

2.2.5 Verband NÖ Forstbetriebe

1010 Wien, Schaulflegasse 6N, Tel. 0222/533 22 05
Obmann: LKR OkR Dipl.-Ing. Dr. Clemens Waldstein
Geschäftsführer: Dir. Dipl.-Ing. Dr. Hanspeter Bobak

2.2.6 NÖ Landesjagdverband

1080 Wien, Wickenburggasse 3, Tel. 0222/405 16 36
Landesjägermeister: Dr. Christian Konrad
Stellvertreter: Präs. NAbg. Rudolf Schwarzböck,
Willibald Sauer,
OFR Dipl.-Ing. Johannes Rennhofer
Geschäftsführer: Dr. Peter Lebersorger

Jägerschule

1160 Wien, Flötzersteig 8, Tel. 0222/405 16 36 / Kl. 23
Leiter: Ing. Alois Gansterer

Bezirksgeschäftsstellen

Amstetten
BJM OFR Dipl.-Ing. Walter Hiesl, 3340 Waldhofen/Ybbs, Plenkerstr. 32

Baden
BJM Dipl.-Ing. Johann Reuscher, 2540 Großau, Anton Krennstraße 2

Bruck/Leitha
BJM Dipl.-Ing. Josef Leitner, 2412 Wolfsthal, Hauptstraße 41

Gänserndorf
BJM Präs. OkR Herbert Mang, 2282 Glinzendorf 6

Gmünd
BJM OkR Karl Fessl, 3970 Weitra, Schützenberg 1

65

Hollabrunn
 BJM Karl Wiedinger, 2014 Breitenwanda 148

Horn
 BJM OFR Dipl.-Ing. Johann Goll, 3590 Horn, Frauenthoferstraße 2

Korneuburg
 BJM Dr. Walter Schuller, 2011 Sierndorf, Ob. Hautzentral 62

Krems/Donau
 BJM Dipl.-Ing. Erhard Brandstetter, 3563 Schönberg/Kamp, Kalvarienberg 12

Lilienfeld
 BJM Josef Wögerer, 3180 Lilienfeld, Bergknappengasse 23

Melk/Donau
 BJM Franz Lagler, 3390 Melk/Donau, Dorfnerstraße 14

Mistelbach
 BJM Herbert Schmidt, 2130 Mistelbach, Franz Josef Straße 107

Mödling
 BJM Ferdinand Wimmer, 2362 Biedermannsdorf, Ortsstraße 95

Neunkirchen
 BJM Ing. Albin Tonner, 2890 Kirchberg/Wechsel, Molzeegg 23

Scheibbs
 BJM Prof. Dipl.-Ing. Günther Hilscher, 3250 Wieselburg, Quergasse 2

St. Pölten
 BJM Walter Kordan, 3072 Kasten, Steinbruck 25

Tulln
 BJM Ing. Helmut Prachner, 3423 St. Andrä-Wördern, Schloßgasse 37

Waldhofen/Thaya
 BJM Albin Haidl, 3820 Raabs/Thaya, Modsiedl 24

Wien
 BJM Dr. Peter Lebersorger, 1080 Wien, Wickenburggasse 3
 Stellvertreter: Reg. Rat Ing. Johann Nudbaumer,
 1160 Wien, Brühlgasse 15-25/25/2

Wien-Umgebung
 BJM Andreas Radlinger, 2326 Lanzendorf, Hauptstraße 33

Wiener Neustadt
 BJM Dir. Ing. Helmut Wieselmann, 2700 Wr. Neustadt, Schneebergg. 78

Zwettl
 BJM Dipl.-Ing. Othmar Winkelhofer, 3910 Zwettl, Hauptplatz 1

2.3 VERZEICHNIS DER FORSTBETRIEBE MIT WALDBESITZ
 ÜBER 50 ha

Niederösterreich

BEZIRKSFORSTINSPEKTION AMSTETTEN

(Pol. Bezirk Amstetten und Statutarstadt Waldhofen/Ybbs)

Pol. Bezirk Amstetten

Gut Bärenschwandt, 3342 Opponitz
 Eigentümer: Prof. Dr. Ludwig Fröhler, 4045 Linz, Wolfauerstr. 80,
 Tel. 07222/31 180
 Gesamtläche: 177 ha, 152 ha Waldfläche
 Personal: Prof. Dr. Fröhler, Herbert Blamauer

Hubert und Hermine Blalmauer, 3342 Opponitz, Hauslehen 4 (Haselreitl)
 Eigentümer: Hubert und Hermine Blalmauer
 Gesamtläche: 132 ha, davon 100 ha Waldfläche, 132 ha Eigenjagdfläche

Forstgut Brandner, 3313 Wallsee, Ufer 48
 Eigentümer: KR Ludwig und Josef Brandner
 Gesamtläche: 327 ha, davon 292 ha Waldfläche

Bundeslehr- und Versuchsforst Ulmerfeld, 3340 Waldhofen a. d. Ybbs, Schloßweg 2
 Eigentümer: Republik Österreich
 Gesamtläche: 949 ha, davon 924 ha Waldfläche, 920 ha Eigenjagdfläche
 Personal: Leiter Prof. Dipl. Ing. Kurt Vypel, Plochberger Herbert Revierförster, Baumgartl Friedrich Forstwart

Adolf Danner, Oberleind, 3344 St. Georgen am Reith 43
 Eigentümer: Adolf und Maria Danner
 Gesamtläche: 116 ha, davon 88 ha Waldfläche, 116 ha Eigenjagdfläche

Leopold Danner, Ziegelau, 3343 Groß Hollenstein/Ybbs
 Eigentümer: Leopold Danner
 Gesamtläche: 93 ha, davon 78 ha Waldfläche

Jagd- und Fischereigut Erla, 4303 St. Pantaleon, Tel. 07435-7603
 Eigentümer: Peter Stutz, CH-5600 Lenzburg
 Gesamtläche: 518 ha, davon 443 ha Waldfläche, 511 ha, Eigenjagdfläche
 Personal: Hans Wähl, Verwalter, 4303 St. Pantaleon

Fahrnlehen, 3343 Hollenstein/Ybbs, Oisberg 6
 Eigentümer: Georg und Christine Bläumauer
 Gesamtfläche: 206 ha, davon 185 ha Waldfläche, 206 ha Eigenjagdfläche

Ing. Franz u. Elisabeth Fasching, vorm. J. Jax's Erben, Kogelsbach;
 3264 Gresten, Gamlingerstr. 27
 Eigentümer: Ing. Franz u. Elisabeth Fasching
 Gesamtfläche: 124 ha, davon 119 ha Waldfläche, 124 ha Eigenjagdfläche
 Personal: Obf. Saurbrijl Betreuer, Gösling/Buchmais

Galsulz, 3341 Ybbsitz
 Eigentümer: Anton und Maria Redensteiner, 3341 Ybbsitz, Maisberg 16
 Gesamtfläche: 125 ha, davon 86 ha Waldfläche, 125 ha Eigenjagdfläche

Gauss' Erben, 3343 Hollenstein/Ybbs, Oisberg 8
 Eigentümer: Olga Glöckler und Eilfriede Christian
 Gesamtfläche: 72 ha, davon 67 ha Waldfläche (31 ha Schutzwald)

Gut Geversbichl, 3343 Hollenstein/Ybbs, Tel. 07445/348
 Eigentümer: Dr. Herbert Müller, Pensionist, 1130 Wien, Auhofstraße 165,
 Tel. 0222/658 51 87
 Gesamtfläche: 174 ha, davon 141 ha Waldfläche, 174 ha Eigenjagdfläche
 Personal: Ing. Franz Schindlauer, Oberförster, 4463 Großraming 97

Gut Graben, 3343 Hollenstein/Ybbs, Garmberg
 Eigentümer: Mag. Rudolf Prader, 1190 Wien, Genzgasse 14/9
 Gesamtfläche: 128 ha, davon 100 ha Waldfläche, 128 ha Eigenjagdfläche

Gratzenthal, 3343 Hollenstein/Ybbs
 Eigentümer: Hermine Russegger, 3363 Neufurth, Rauscherstraße 2
 Gesamtfläche: 75 ha, davon 50 ha Waldfläche

Agrargemeinschaft Grein, 4360 Grein, Sellarstätte 19
 Eigentümer: Agrargemeinschaft Grein, Obmann Piriz Hans
 Gesamtfläche: 338 ha, davon 322 ha Waldfläche,
 196 ha Eigenjagdfläche in NO
 Personal: Wahl Johannes, Waldwirtschaftsmeister

Groß Bach, 3344 St. Georgen am Reith, Kogelsbach 31
 Eigentümer: Paula Scheuchel
 Gesamtfläche: 169 ha, davon 169 ha Waldfläche, 127 ha Eigenjagdfläche

Groß Koth, 3343 Hollenstein/Ybbs
 Eigentümer: Anton und Katharina Klaf, 3343 Hollenstein/Ybbs, Sattel 9
 Gesamtfläche: 144 ha, davon 96 ha Waldfläche, 144 ha Eigenjagdfläche

Gut Groß Theuretzbach, Proling, 3341 Ybbsitz
 Eigentümer: Rudolf Kremayr, 1120 Wien, Niederhofstraße 37
 Gesamtfläche: 163 ha, davon 130 ha Waldfläche, 163 ha Eigenjagdfläche

Habsburg Lothringensche Forstverwaltung Wallsee, 3313 Wallsee 1, Tel. 07433-2337
 Eigentümer: Ing. Franz Habsburg-Lothringen
 Gesamtfläche: 288 ha, davon 198 ha Waldfläche
 Personal: Ewald Lindner, Forstwart

Forstgut Halder Charlotte, 3343 Hollenstein
 Eigentümer: Charlotte Halder, w. 3300 Amstetten, Gutenbergr. 33
 Gesamtfläche: 50 ha, davon 50 ha Waldfläche

Johann Haidler, Brandstatt, 3344 St. Georgen am Reith 45
 Eigentümer: Johann und Rosina Haidler
 Gesamtfläche: 129 ha, davon 78 ha Waldfläche (26 ha Schutzwald),
 129 ha Eigenjagdfläche

Rudolf Helm, Fuchslehen, 3341 Ybbsitz, Schwarzois 14
 Eigentümer: Rudolf Helm
 Gesamtfläche: 75 ha, davon 51 ha Waldfläche

Franz Helm Jun., 3341 Ybbsitz, Opponitz, Ober-Schwarzenbach 9
 Eigentümer: Franz u. Burgi Helm
 Gesamtfläche: 115,89 ha, davon 94,96 ha Waldfläche

Leopold Helm, 3341 Ybbsitz, Groß Proling 34, Tel. 07443/465
 Eigentümer: Leopold Helm
 Gesamtfläche: 97 ha, davon 70 ha Waldfläche

Franz Helmel, Hochau 9, Breikental, 3444 St. Georgen/Reith
 Eigentümer: Franz Helmel
 Gesamtfläche: 151 ha, davon 113 ha Waldfläche, 151 ha Eigenjagdfläche

Gut Hinterholz, 3343 Hollenstein/Ybbs, Thalbauer 10
 Eigentümer: Peter Scheurich
 Gesamtfläche: 139 ha, davon 111 ha Waldfläche, davon 139 ha Eigenjagdfläche

Forstverwaltung Hohenlehen, 3343 Hollenstein/Ybbs
 Tel. 07445/257
 Eigentümer: Monika Janusko, 4810 Gmunden, Traunsteinstr. 117
 Gesamtfläche: 268 ha

Landwirtschaftliche Fachschule Hohenlehen (ehem. Wald- und Gebirgsbauernschule), 3343 Hollenstein/Ybbs
Eigentümer: NO. Landesregierung
Gesamtfläche: 100 ha, davon 63 ha Waldfläche
Personal: Ing. Adolf Schnabel, Direktor

J. u. B. Itzeche Gutsverwaltung, Stitt Ardagger 1, 3300 Amstetten
Eigentümer: Dr. Brunnhilde Itze und Mitbesitzer
Gesamtfläche: 116 ha, davon 80 ha Waldfläche, 120 ha Eigenjagdfläche
Personal: Ing. Leo Baumann, Forstinspektor

Kaletan Käfer, 3344 St. Georgen/Reith, Kogelsbach 27
Eigentümer: Kaletan Käfer
Gesamtfläche: 101 ha, davon 83 ha Waldfläche (22 ha Schutzwald)

Kärntner Montanindustrie Ges.m.b.H., Forstgut Gleiß, 3343 Hollenstein/Ybbs, Tel. 07445/217, FAX: 07445/7275
Eigentümer: Kärntner Montanindustrie Ges.m.b.H., 9020 Klagenfurt, Fleischmarkt 9
Gesamtfläche: 3.505 ha, davon 200 ha Waldfläche, 3.505 ha Eigenjagdfläche

Personalm. Forstamt Gleiß-Ing. Herbert Gratzler - Forstverwalter, Ing. Hubert Eibenberger - Oberförster, Rudolf Huber - Büro

Forstverwaltung Langenhardt der Steyr-Dalmier-Puch AG, 4300 St. Valentin, Rubringerstraße 25, Forsthaus
Eigentümer: Steyr-Dalmier-Puch AG, 4400 Steyr
Gesamtfläche: 213 ha, davon 185 ha Waldfläche, 213 ha Eigenjagdfläche

Leopoldine Langsenlehner, Telch-Hubegg, Klein-Prolling, 3341 Ybbsitz
Eigentümer: Leopoldine Langsenlehner
Gesamtfläche: 115 ha, davon 68 ha Waldfläche, 115 ha Eigenjagdfläche

Gut Leutzmannsdorf, 3372 St. Georgen am Ybbsfelde
Eigentümer: Ferdinand Untermayr,
3372 St. Georgen am Ybbsfelde, Leutzmannsdorf 2
Gesamtfläche: 202 ha, davon 56 ha Wald, 200 ha Eigenjagdfläche

Forstverwaltung der Neusiedler AG, 3363 Ulmerfeld-Hausmenzing, Tel. 07475/281
Eigentümer: Neusiedler Papierfabrik AG
Gesamtfläche: 64 ha, davon 64 ha Waldfläche
Personal: Rudolf Beyrer, Prokurist

70

Gutsverwaltung Niederachleiten
Eigentümer: Dr. Edith Weichs an der Glon und Dr. Caroline Weichs an der Glon je zur Hälfte in 3314 Strenberg Schloß Niederachleiten
Gesamtfläche: 187 ha, davon 146 ha Waldfläche, 191 ha Eigenjagdfläche
Generalbevollmächtigter und Consultant Ding: Constanthin Pott

Oberblaman, 3344 St. Georgen am Reith
Eigentümer: Elias und Maria Hobiger, 3344 St. Georgen am Reith 48
Gesamtfläche: 119 ha, davon 100 ha Waldfläche (30 ha Schutzwald), 119 ha Eigenjagdfläche

Oberbruck, 3343 Hollenstein/Ybbs
Eigentümer: KR Ludwig Brandner, 3313 Wallsee, Ufer 48
Gesamtfläche: 135 ha, davon 121 ha Waldfläche

Oberhofstatt, 3343 Hollenstein/Ybbs
Eigentümer: Hubert und Monika Stenauer, 3343 Hollenstein a. d. Ybbs, Oisberg 7
Gesamtfläche: 152 ha, davon 129 ha Waldfläche (11 ha Schutzwald), 152 ha Eigenjagdfläche

Oberloletzbach, 3341 Ybbsitz
Eigentümer: Rupert Hatschek, 3370 Schloß Karlsbach
Gesamtfläche in der KG Polling: 133 ha, davon 122 ha Waldfläche, 133 ha Eigenjagdfläche

Forstgut Promau, 3344 St. Georgen am Reith
Eigentümer: Forstgut Promau Gesellschaft m.b.H., 3344 St. Georgen am Reith Nr. 9, Tel. 07484/8228
Gesamtfläche: 184 ha, davon 151 ha Waldfläche, 154 ha Eigenjagdfläche
Personal: Friedrich Schnophagen, Gesch.führer, Breitenhal
3344 St. Georgen/Reith 9,
Revier: Martin Scheuchel, Oberjäger
Kanzlei: Eva Blaimauer, Sekretärin



Dipl.-Ing. Dr. Werner Nikodem
Staatl. bef. und beeideter Zivilingenieur für
Forst- und Holzwirtschaft
Allgemein beeideter gerichtlicher
Sachverständiger

Tel. (0 72 55) 81 61 4462 Reichraming 106

71

Rieserlehen, 3344 St. Georgen am Reith
Eigentümer: Engelbert Krenn, 3344 St. Georgen am Reith, Hochau 1
Gesamtfläche: 74 ha, davon 57 ha Waldfläche

Gut Rothmauer, 3341 Ybbsitz, Waldamt Nr. 22
Eigentümer: Komm.-Rat Ing. Julius Riess, Ybbsitz-Maisberg 43,
Tel. 07443-315

Gesamtfläche: 160 ha, davon 144 ha Waldfläche, 160 ha Eigenjagdfläche
Gutsverwaltung Salaberg, 3350 Haag, Tel. 07434/4453
Eigentümer: Dipl. Ing. Christian Mylius, 3350 Haag, Salaberg 16
Gesamtfläche: 267 ha, davon 238 ha Waldfläche, 222 ha Eigenjagdfläche

Pfarr- und Kirchenwald, 3344 St. Georgen am Reith
Eigentümer: Pfarre bzw. Kirche St. Georgen am Reith
Gesamtfläche: 111 ha, davon 102 ha Waldfläche
Personal: Der jeweilige Pfarrherr, dtz. Anton Demninger, Pfarrer

Agrargemeinschaft St. Peter in der Au
Eigentümer: Agrargemeinschaft 3352 St. Peter in der Au,
Obmann: Josef Jäger, 3352 St. Peter in der Au, Bahnhofstraße 7
Gesamtfläche: 200 ha, davon 198 ha Waldfläche, 153 ha Eigenjagdfläche

Saurüßl, 3341 Ybbsitz
Eigentümer: Alois Scheinhart, 3341 Ybbsitz, Schwarzlois 11
Gesamtfläche: 86 ha, davon 74 ha Waldfläche

Josef Schnabl, 3343 Hollenstein/Ybbs, Thomasberg 1
Eigentümer: Josef Schnabl
Gesamtfläche: 86 ha, davon 53 ha Waldfläche

Schnelb, 3343 Hollenstein/Ybbs
Eigentümer: Martha Rettensteiner, 3343 Hollenstein/Ybbs, Wenten 15
Gesamtfläche: 77 ha, davon 56 ha Waldfläche

Schober, 3341 Ybbsitz
Eigentümer: Ing. Martin Pecher u. Katharina Pecher, 1190 Wien,
Gersthoferstr. 137/8
Gesamtfläche in der KG Polln.: 151 ha, davon 142 ha Waldfläche,
151 ha Eigenjagdfläche
Personal: Ing. Hubert Schnophagen, Verwalter, 3341 Ybbsitz 65

Gut Seeburg, 3342 Opponitz, Tel. 07444/485
Eigentümer: Annette Doris, Dr. Wolfgang Doris und Mitbesitzer
Gesamtfläche: 105 ha Waldfläche, 120 ha Eigenjagdfläche

Ségur'sche Forstverwaltung, 3340 Waldhofen/Ybbs,

Hinterbergstraße 4, Tel. 07442/28 4 32
Eigentümer: Gesandter im BM. f. auswärtige Angelegenheiten Dr. Anton
Ségur-Cabanac, Wien.
Gesamtevollmächtigter: OFR Dipl.-Ing. Paul Handel-Mazzetti, Wien
Gesamtfläche: 161 ha, davon 141 ha Waldfläche
Personal: Ing. Wolfgang Duschek, Forstverwalter

Gutsverwaltung Selsenegg, 3322 Vlahdorf, Tel. 07472/36 97
Eigentümer: Johann Baar-Barenfels und Dr. Ernst Üblacher-Risenteis
Gesamtfläche: 158 ha, davon 78 ha Waldfläche

Benediktinerstift Seitenstetten, 3353 Seitenstetten, Tel. 07477/23 00
Eigentümer: Benediktinerstift Seitenstetten
Gesamtfläche: 1.527 ha, davon 1.450 ha Waldfläche, 1.720 ha
Eigenjagdfläche
Personal: Pater Stephan, Wirtschaftsdirektor, Thomas Handsteiner,
Revierförster (Reviere Ybbsitz, St. Georgen, Sonntagberg, Seitenstetten)

Forstverwaltung Simmering, 4901 Ottmang am Hausruck,
Tel. 07876/75 17

Eigentümer: Dipl.-Ing. Franz Eugen Walderdorff
Gesamtfläche: 397 ha, davon 388 ha Waldfläche, 243 ha Eigenjagdfläche
Personal und Reviere: Dipl.-Ing. Franz Eugen Walderdorff, Forstbetriebs-
verwaltung, Wolfgang Zehethofer, Waldaufseher

Forstwirtschaft "Steyrerwald", Sandiehlen
3332 Rosenau/Sonntagberg
Eigentümer: Alfred Fink, 3331 Kematen/Ybbs, 23. Straße 17
Gesamtfläche: 135 ha, davon 120 ha Waldfläche

Friedrich Tazreiter, Krumpmühle, 3341 Ybbsitz, Waldamt
Eigentümer: Friedrich Tazreiter
Gesamtfläche: 75 ha, davon 64 ha Waldfläche
Forstl. Nebenbetrieb: Sägewerk-gewerblich, Tel. 07473/227

Forstverwaltung Thann, 3343 Hollenstein/Ybbs, Hohenlehen 10
Eigentümer: Dipl.-Ing. Harald Gilge, Tel.: 07445/665
Gesamtfläche: 650 ha, davon 630 ha Waldfläche
Personal: Dipl.-Ing. Harald Gilge, Forstmeister

Unkersbichl, 3343 Hollenstein/Ybbs
Eigentümer: Johann Kalnratn, 3343 Hollenstein/Ybbs, Thalbauern 1
Gesamtfläche: 75 ha, davon 54 ha Waldfläche

Forstverwaltung Waldach, 3343 Hollenstein/Ybbs, Tel. 07445/257
Eigentümer: Angelika Schmidtkunz, 3661 Arstetten, Forsthaus 5
Gesamtfläche: 444 ha

Michael Walizer, 3343 Hollenstein/Ybbs, Grundelsberg 10
Eigentümer: Michael Walizer
Gesamtfläche: 76 ha, davon 52 ha Waldfläche

Gut Walcheben-Salegg, 3341 Ybbsitz, Schwarzsitz 38-39
Eigentümer: Silvia Tazreiter
Gesamtfläche: 155 ha, davon 139 ha Wald, 155 ha Eigenjagdfläche
Personal: Meyerhofer Dieter, Revierverwalter

Gut Walcherbauer, 3343 Hollenstein/Ybbs, Tel. 07445-331
Eigentümer: Martin Pichler, 3343 Hollenstein/Ybbs, Walcherbauer 12
Gesamtfläche: 240 ha, davon 209 ha Waldfläche (8 ha Schutzwald)
211 ha Eigenjagdfläche

Gut Wenten, 3343 Hollenstein/Ybbs, Tel. 07445/680
Eigentümer: Gerhard und Erika Pichler, 3343 Hollenstein/Ybbs
Wenten 12
Gesamtfläche: 148 ha, davon 132 ha Waldfläche, 148 ha Eigenjagdfläche

**Herta Winkelmayr, Vorderreingrub, 3343 Hollenstein a. d. Ybbs,
Thomasberg 3**
Eigentümer: Herta Winkelmayr
Gesamtfläche: 76 ha, davon 60 ha Waldfläche

Forstbetrieb der Marktgemeinde Ybbsitz
Eigentümer: Marktgemeinde Ybbsitz
Gesamtfläche: 575 ha, davon 547 ha Waldfläche, 410 ha Eigenjagdfläche
Personal: Ing. Thomas A. Fürnschleif, Förster

Statutarstadt Waldhofen/Ybbs

Bürgerhospitalforst, 3340 Waldhofen a. d. Ybbs
Eigentümer: Stiftung "Bürgerhospital der Stadt Waldhofen an der Ybbs"
Gesamtfläche: 74 ha, davon 70 ha Waldfläche
Personal: Ing. Herbert Kraus, Forstoberinspektor

Gut "Grieser auf der Schanze", 3340 Waldhofen/Ybbs
Eigentümer: Leopoldine Schlag, 3340 Waldhofen/Ybbs, Tel. 07442/26894
und Ernestine Köhne, 3340 Waldhofen/Ybbs, Jaxgasse 4
Gesamtfläche: 117 ha, davon 77 ha Waldfläche, 117 ha Eigenjagdfläche

Gut Hinterlueg, 3340 Waldhofen/Ybbs, Wirts 35
Eigentümer: Johann Theuringer, 2261 Raasdorf 31, Tel. 02249/506
Gesamtfläche: 116 ha, davon 95 ha Waldfläche, 116 ha Eigenjagdfläche

Michelbauer, 3340 Waldhofen/Ybbs
Eigentümer: Peter und Anna Buder, 3340 Waldhofen/Ybbs, Seeburg 1
Gesamtfläche: 96 ha, davon 78 ha Waldfläche

Anton Riegler, 3340 Waldhofen/Ybbs, Wirts 73
Eigentümer: Anton Riegler
Gesamtfläche: 115 ha, davon 76 ha Waldfläche, 148 ha Eigenjagdfläche

Konrad Tazreiter, Einaugreith, 3340 Waldhofen/Ybbs, Wirts 66
Eigentümer: Konrad Tazreiter
Gesamtfläche: 123 ha, davon 84 ha Waldfläche, 123 ha Eigenjagdfläche

**Forstverwaltung Waldhofen der Österr. Bundesforste,
3340 Waldhofen/Ybbs, Ederstraße 7, Tel. 07442/24 02**

Eigentümer: Republik Österreich
Gesamtfläche: 12.050 ha, davon 7.140 ha Wirtschaftswald, 2.460 ha
Schutzwald, 275 ha Nichtholzböden, 1.145 ha produktive Nebengründe,
1.030 ha unproduktive Nebengründe
Personal: Dienststellenleiter: OFR Dipl.-Ing. Horst Blasl, Forstmeister
Forstbezirke: Waldhofen: Ofö, Waldemar Beul, Hollenstein: Ofö, Ing.
Gerhard Kimmel, Königsberg: Ofö, Franz Sindlhofer, Göstling: Ofö, Ing.
Franz Allons,
Z.B.V.: Forstwart Hermann Prokesch
Kanzleipersonal: Verwaltungsförster: Ofö Ing. Walter Riedler,
Kanzleiangestellte: Christa Brandner, Theresia Schneider

**Stadtforstverwaltung Waldhofen/Ybbs, 3340 Waldhofen,
Tel. 07442/2511**
Eigentümer: Stadt Waldhofen a. d. Ybbs
Gesamtfläche: 355 ha, davon 330 ha Waldfläche
Personal: Ing. Andreas Plachy, Förster

**Stiftung Bürgerhospital der Stadt Waldhofen,
3340 Waldhofen, Tel. 07442/25 11**
Eigentümer: Stiftung Bürgerhospital der Stadt Waldhofen/Ybbs
Gesamtfläche: 79 ha, davon 74 ha Waldfläche
Personal: Ing. Andreas Plachy, Förster

BEZIRKSFORSTINSPEKTION BADEN

Pol. Bezirk Baden

Forstverwaltung Alland der Österreichischen Bundesforste

2543 Alland Nr. 12, Tel. 02258/22 43

Eigentümer: Republik Österreich
Gesamtfläche: 8, 128 ha, davon 7,943 ha Waldfläche, 266 ha Schutzwald,
369 ha Nebengründe
Personal und Revier: Dipl.-Ing. Gerhard Halderer, Oberforststrat, Reviere:
Kraierhütte: Peter Polanezky, Oberförster, Merkenstein: Manfred
Steiner, Oberförster; Neuhaus: Karl Plesskott, Oberförster; Revier Alland:
Friedrich Lahmer, Oberförster; Revier Glashütte: Otto Müller, Oberförster;
Revier Pottenstein: Ing. Friedrich Holzinger, Oberförster, zugut. Förster:
Hermann Neiss (Grundverkehrl), Peter Polanezky, Oberförster, Aussendienst, zugut. Forstwart: Johann Lorenz, Oberforstwart, FDB Neuhaus,
Herbert Senn, Forstwart, Revier Pottenstein

Stadtgemeinde Baden, 2500 Baden, Tel. 02252-96900-530

Eigentümer: Stadtgemeinde Baden
Gesamtfläche: 289 ha, davon 156 ha Waldfläche
Zuständig: Stadtgartendirektor Dipl.-Ing. Gerhard Weber

Stadtgemeinde Bad Vöslau, 2540 Bad Vöslau, Tel. 02252/71 61

Eigentümer: Stadtgemeinde Bad Vöslau
Gesamtfläche: 238 ha, davon 167 ha Waldfläche

Anton und Anna Buchart, 2564 Weissenbach, Furth-Ebeltal 4,

Triesting
Eigentümer: Anton und Anna Buchart
Gesamtfläche: 90 ha, davon 72 ha Waldfläche

Bundeslehr- und Versuchsforst Merkenstein der Höheren Lehranstalt für Forstwirtschaft (Försterschule) Gaimfarn 2540 Bad Vöslau,
Petzgasse 36, Tel. 02252/762 87, 765 24

Gesamtfläche: 840 ha, davon 808 ha Waldfläche
Betriebs-Personal: Prof. Dipl.-Ing. Johann Reuscher, Wirtschaftsführer,
Ing. Rudolf Hatellner, Amtrlat

Czernin'sche Forstverwaltung, 2551 Enzesfeld, Tel. 02256/81 7 67

Eigentümer: Karl Eugen Czernin
Gesamtfläche: 483 ha, davon 482 ha Eigenjagdfläche
Personal: Ing. Johann Neitz, Oberförster

f

Dipl.-Ing. Hubert Doblhoff-Dier'sche Forstverwaltung Rauchenstein,
2500 Baden, Heiligenstraße 102, Tel. 02252/48 636

Eigentümer: Dipl.-Ing. Hubert Doblhoff-Dier
Gesamtfläche: 800 ha, davon 585 ha Waldfläche, 750 ha Eigenjagdfläche
Personal: Josef Szalanski, Rev. Förster

Marktgemeinde Enzesfeld-Lindabrunn, Bez. Baden,

2551 Enzesfeld/Lindabrunn

Eigentümer: Marktgemeinde Enzesfeld-Lindabrunn
Gesamtfläche: 180 ha, davon 125 ha Waldfläche
Bürgermeister: Erich Fangl

Esterhazy'scher Guts- und Forstbetrieb, 2486 Pottendorf

Eigentümer: Dr. Ladislaus Esterhazy, 1010 Wien, Akademiestr. 2
Gesamtfläche: 780 ha, davon 192 ha Waldfläche, 124 ha Eigenjagdfläche

Forstverwaltung Furth, 2564 Weissenbach

Eigentümer: Dipl.-Ing. Susanne Bucher u. Dr. Mario Catasia, Gutsbetriebe-Verwaltung, Wien, 1080 Wien, Langegasse 8, Tel. 0222/42 73 81
Gesamtfläche: 675 ha, davon 607 ha Waldfläche
Personal: Klemens Bugelling, Förster

Franz Grabenwegger, 2564 Weissenbach/Triesting, Furth-Ebeltal 6

Eigentümer: Franz Grabenwegger
Gesamtfläche: 112 ha, davon 95 ha Waldfläche

Josef Grill, 2564 Weissenbach/Triesting, Furth 38

Eigentümer: Josef Grill
Gesamtfläche: 57 ha, davon 51 ha Waldfläche

Agrargemeinschaft Grillenberg, 2560 Berndorf

Gesamtfläche: 65 ha, davon 62 ha Waldfläche
Personal: Josef Rupsch, Obmann, Grillenberg 17

Josef Gritsch, auf der Au 53, 2563 Pottenstein/Triesting

Eigentümer: Josef Gritsch
Gesamtfläche: 107 ha, davon 59 ha Waldfläche

Stift Heiligenkreuz, 2532 Heiligenkreuz Nr. 70,

Tel. 02258/2281
Eigentümer: Zisterziensenserabtei Stift Heiligenkreuz,
Gesamtfläche: 4.796 ha, davon 46 ha Schutzwald, 5.083 ha Eigenjagdfläche

101
3 Forster
Forstwart

Personal u. Reviere: Dipl.-Ing. Manfred Ertl, Oberforstmeister; Wilhelm Dullig, Oberförster - Revier Gaaden und Revier Siegfried; Ing. Andreas Kaiser, Förster - Revier Gröller und Revier Wildegg; Siegfried Weilharter, Forstwart - Revier Grub und Revier Mayerling; Michael Spengler, Förster - Revier Wolfschl
Sägewerk: Walter Hödl - Sägeleiter, Wolfgang Ertl - Zugeteilter

Christian Heinlein, 2560 Berndorf, Grillenberg 88, Tel. 02672/220 6 15
Eigentümer: Christian Heinlein, Erlangen, BRD
Gesamtfläche: 401 ha, davon 394 ha Waldfläche, 401 ha Eigenjagdfläche
Personal: Ing. Tschiderer Thomas, Förster

Karl Heinz Land- und Forstwirtschaft, Furth 16, 2564 Weissenbach a. d. Triesting
Eigentümer: Karl und Katharina Heinz
Gesamtfläche: 105 ha, davon 97 ha Waldfläche

Forstverwaltung Hernstein, 2560 Hernstein, Rosental 24, Tel. 02633/7240
Eigentümer: Johann Grimas und Michael Heinz
Gesamtfläche: 1.391 ha, davon 1.350 ha Waldfläche (29 ha Schutzwald), 1.390 ha Eigenjagdfläche
Personal und Reviere: Hernstein I und II, Franz Stepanek, Oberförster

Johann u. Martin Hönigsberger, 2563 Pottenstein a. d. Triesting, Hauptplatz 12, Tel. 02672/3210
Eigentümer: Johann u. Martin Hönigsberger
Gesamtfläche: 79 ha, davon 65 ha Waldfläche

Forstverwaltung Klausen-Leopoldsdorf der Österreichischen Bundesforste, 2533 Klausen-Leopoldsdorf Lammerau 138, Tel. 02257/212
Eigentümer: Republik Österreich

Gesamtfläche: 6.825 ha, davon 6.491 ha Waldfläche
Personal: Leiter der Forstverwaltung: Oberforstwaldr Dipl.-Ing. Hubert Lerchner; FDB, 2 Klausen-Leopoldsdorf: Forstwart Ing. Johann Schierhackl; FDB, 3 Klein-Krottenbach: Oberförster Ing. Ernst Zecha; FDB, 4 Schöplgitter: Oberförster Christian Schlosser; FDB, 5 Riesenbach: Oberförster Karl Hofegger; FDB, 6 St. Corona: Oberförster Walter Köhler

Verwaltungsförster: Oberförster Friedrich Silberbauer
Zugeteilte Förster: Oberförster Josef Prenner; Förster Paul Oberwaller;

Forstverwaltung Klein-Mariazell, 2571 Altemarkt-Thenneberg
Eigentümer: Dr. Stefan Smitz u. Mitbesitzer
Gesamtfläche: 975 ha, davon 885 ha Waldfläche (31 ha Schutzwald), 975 ha Eigenjagdfläche
Personal: Johann Karner, Rev.-Fö., Heinrich Leitner, Forstwirtschaftsmeister

Heinrich Krenn "Kreuzbauer", 2564 Furth a. d. Triesting 15 Tel. 02674/88223
Eigentümer: Heinrich u. Martha Krenn
Gesamtfläche: 110 ha, davon 102 ha Waldfläche
Forstl. Nebenbetrieb: Forellenteich

Josef Krenn, 2564 Weissenbach/Triesting, Furth-Mayerhof 5
Eigentümer: Josef u. Christine Krenn
Gesamtfläche: 107 ha, davon 92 ha Waldfläche

Johann und Stefanie Krenn, 2564 Weissenbach/Triesting, Furth-Mayerhof 3
Eigentümer: Johann und Stefanie Krenn
Gesamtfläche: 117 ha, davon 100 ha Waldfläche

Josef Krenn, 2564 Weissenbach/Triesting, Furth 39
Eigentümer: Josef Krenn Erben
Gesamtfläche: 67 ha, davon 61 ha Waldfläche

Franz und Anna Lechner, 2564 Weissenbach/Triesting, Furth, Steinwandgraben 1
Eigentümer: Franz und Anna Lechner
Gesamtfläche: 239 ha, davon 186 ha Waldfläche, 116 ha Eigenjagdfläche

Hubert Lechner, 2564 Mayerhof 7, Furth a. d. Triesting
Eigentümer: Hubert und Christine Lechner
Gesamtfläche: 164 ha, davon 150 ha Waldfläche (11 ha Schutzwald)

Johann und Johanna Lechner, 2564 Weissenbach/Triesting, Furth-Mayerhof 6
Eigentümer: Johann und Johanna Lechner
Gesamtfläche: 162 ha, davon 142 ha Waldfläche

Karl Lechner, 2564 Weissenbach/Triesting, Furth, Malerhof 4
Eigentümer: Karl Lechner
Gesamtfläche: 98 ha, davon 81 ha Waldfläche

Martha Lechner, 2564 Weissenbach/Triesting, Furth 42
Eigentümer: Martha Lechner
Gesamtfläche: 77 ha, davon 66 ha Waldfläche

Hermann und Rosa Leitner, 2564 Furth a. d. Triesting.

Steinwandgraben 10
Eigentümer: Rosa Leitner
Gesamtfläche: 118 ha, davon 89 ha Waldfläche (15 ha Bannwald), 130 ha Eigenjagdfläche

Friederike Lenz-Lechner, 2564 Weissenbach/Triesting, Furth, Steinwandgraben 5
Eigentümer: Friederike Lenz-Lechner
Gesamtfläche: 88 ha, davon 65 ha Waldfläche

Revier Mandling, 2560 Grillenberg
Eigentümer: C. P. Kozt & Co KEG, Waldgasse 5, 2560 Grillenberg
Gesamtfläche: 426 ha, davon 422 ha Waldfläche, 426 ha Eigenjagdfläche und 4 ha Jagdeinschluss
Personal: Förster Karl Wöhner

Stift Melk - Forst Baden, 2540 Bad Vöslau
Eigentümer: Stift Melk
Gesamtfläche: 347 ha, davon 347 ha Waldfläche
Personal: Ing. Rudolf Konrad, Forstinspektor,
2540 Bad Vöslau, Hauptstr. 75, Tel. 02252/79 60 93

Anton Nagl "Hacklhor", Land- und Forstwirtschaft, 2564 Weissenbach, Furth 6, Tel. 0267/488218
Eigentümer: Anton Nagl
Gesamtfläche: 347 ha, davon 324 ha Waldfläche, 409 ha Eigenjagdfläche

Gutsverwaltung Ober Waltersdorf, 2522 Ober Waltersdorf, Tel. 02252/205
Eigentümer: Wilfried Schnedl
Gesamtfläche: 726 ha, davon 108 ha Waldfläche, 726 ha Eigenjagdfläche
Personal: Ing. Wilfried Schnedl

Johann und Helene Palzer, Gutsverwaltung, 2563 Pottenstein/Triesting, Grabenweg 2
Eigentümer: Johann und Helene Palzer
Gesamtfläche: 198 ha, davon 169 ha Waldfläche, 198 ha Eigenjagdfläche

Franz Postlasi, 2563 Pottenstein/Triesting, Grabenweg 5
Eigentümer: Franz Postlasi
Gesamtfläche: 321 ha, davon 274 ha Waldfläche, 319 ha Eigenjagdfläche

Rehabilitationszentrum Alland, 2535 Alland, Tel. 02258/2630, Telex 2630-160

Eigentümer: Pensionsversicherungsanstalt der Arbeiter
Gesamtfläche: 159 ha, davon 87 ha Waldfläche, 152 ha Eigenjagdfläche

Gutsverwaltung Rehhof, 2571 Altenmarkt/Thenneberg
Eigentümer: Dr. Johannes u. Dr. Alexander Kyrle, 1090 Wien, Währinger Str. 27
Gesamtfläche: 582 ha, davon 400 ha Waldfläche
Personal: Ing. Franz Brunthofer Oberverwalter

Hermann Reischer, Edlahof, 2564 Weissenbach/Triesting
Eigentümer: Hermann Reischer
Gesamtfläche: 234 ha, davon 195 ha Waldfläche (22 ha Schutzwald), 128 ha Eigenjagdfläche

Johann Reischer, 2564 Furth/Triesting 3
Eigentümer: Johann Reischer
Gesamtfläche: 129 ha, davon 121 ha Waldfläche

Johanna Reischer, 2563 Pottenstein/Triesting, Grabenweg 6
Eigentümer: Johanna Reischer
Gesamtfläche: 131 ha, davon 109 ha Waldfläche, 131 ha Eigenjagdfläche

Josef u. Anna Reischer, 2564 Weissenbach/Triesting, Furth-Niental 2
Eigentümer: Josef u. Anna Reischer
Gesamtfläche: 117 ha, davon 96 ha Waldfläche (2 ha Schutzwald)

Heinrich Riegler, 2563 Pottenstein/Triesting, Neugasse 3, Tel. 0267/2/24 55
Eigentümer: Heinrich Riegler
Gesamtfläche: 65 ha, davon 58 ha Waldfläche

Theresia Riegler, 2560 Grillenberg, Hauptstraße 34, Tel. 0267/2/23 14
Eigentümer: Theresia Riegler
Gesamtfläche: 95 ha, davon 83 ha Waldfläche

Agrargemeinschaft St. Veit a. d. Triesting, 2562 St. Veit/Triest., Tel. 0267/2/77 06
Eigentümer: Agrargemeinschaft St. Veit a. d. Triesting
Gesamtfläche: 129 ha, davon 121 ha Waldfläche, 128 ha Eigenjagdfläche

Personal: Josef Bachner, Obmann, St. Veit a. d. Triesting, Ing. Walter Schneider, Geschäftsführer

Andreas Schaupp, 2564 Weibenbach/Triesting, Furth-Ebetal 5
Eigentümer: Andreas Schaupp
Gesamtfläche: 95 ha, davon 76 ha Waldfläche

Schmid Schmidstelden, Forstbetrieb Wöllersdorf, 3133 Traismauer
Eigentümer: Dipl. Ing. Walter Schmid Schmidstelden
Gesamtfläche: 130 ha
Personal: Johann Steiner, Förster

Franz Schönthaler, 2564 Weibenbach/Triesting, Furth-Steinwandgraben 4
Eigentümer: Franz und Anna Schönthaler
Gesamtfläche: 75 ha, davon 57 ha Waldfläche

Franz Schöny, 2564 Weibenbach/Triesting, Furth-Ebetal 2
Eigentümer: Franz Schöny
Gesamtfläche: 136 ha, davon 101 ha Waldfläche

Ernst Schultes, 2560 Berndorf IV, Essentherstraße 65
Eigentümer: Ernst Schultes
Gesamtfläche: 53 ha, davon 53 ha Waldfläche

Engelbert und Edith Slegl, 2564 Weibenbach/Triesting, Furth-Steinwandgraben 6
Eigentümer: Engelbert und Edith Slegl
Gesamtfläche: 116 ha, davon 95 ha Waldfläche, 116 ha Eigenjagdfläche

Urhausbesitz Soob, 2500 Soob
Gesamtfläche: 264 ha, davon 264 ha Waldfläche, 264 ha Eigenjagdfläche
Personal: Franz Pagler, Obmann, 2500 Soob, Hauptstraße 54,
Tel. 02253/205

Adolf und Anna Steiner, 2560 Berndorf, Neusiedl 6, Tel. 02672/25 18
Eigentümer: Adolf und Anna Steiner
Gesamtfläche: 88 ha, davon 67,5 ha Waldfläche, 20,5 ha Landwirtschaft

Karl und Maria Steiner, 2564 Furth/Triesting, Guglhof 1
Eigentümer: Karl und Maria Steiner
Gesamtfläche: 145 ha, davon 111 ha Waldfläche, 159 ha Eigenjagdfläche

Leopold Steiner, 2564 Furth/Triesting 17
Eigentümer: Leopold und Christine Steiner
Gesamtfläche: 188 ha, davon 172 ha Waldfläche, 180 ha Eigenjagdfläche

82

Franz Stockreiter, 2564 Furth/Triesting, Nienthal 3
Eigentümer: Franz Stockreiter
Gesamtfläche: 70 ha, davon 55 ha Waldfläche (2 ha Schutzwald)

**Waldhof Theurlinger, 2281 Raasdorf 10, Nöstach Nr. 4,
Tel. 02249/89385**

Eigentümer: Leopold Theurlinger
Gesamtfläche: 226 ha, davon 192 ha Waldfläche, 240 ha Eigenjagdfläche
**Agrargemeinschaft "Urhausbesitz Altenmarkt/Triesting",
2571 Altenmarkt-Thenneberg**
Eigentümer: Agrargemeinschaft "Urhausbesitz Altenmarkt/Triesting"
Gesamtfläche: 165 ha, davon 161 ha Waldfläche
Personal: Franz Auer, Obmann, 2571 Altenmarkt 27, Tel. 02673/22 01

Agrargemeinschaft der Urhausbesitzer, 2534 Alland
Eigentümer: Agrargemeinschaft der Urhausbesitzer
Gesamtfläche: 244 ha, davon 168 ha Waldfläche
Personal: Kurt Richard, Obmann, Goldlegasse 8/5, 1040 Wien
Forstverwalter Ing. Schierthackl Johann, 2533 Klausen-Leopoldsdorf 236

**Wasserleitungsverband der Triestingtal- und Südbahngemeinden,
2540 Bad Vöslau, Tel. 02252/762 73**
Gesamtfläche: 553 ha Waldfläche (Bannwald), 553 ha Eigenjagdfläche
Eigentumsvertreter: Bürgermeister Labg. Friedrich Knotzer, Obmann,
2540 Bad Vöslau
Personal: Direktor: Dipl.-Ing. Heinz Danzinger, 2540 Bad Vöslau, Ing.
Manfred Trimmel, Förster, 2564 Furth/Triesting

**Dr. Friedrich Wichtl's Erben, 2564 Weibenbach/Triesting, Eberbach,
Furth/Triesting**
Eigentümer: Gerda Findels und Edith Dzugan
Gesamtfläche: 203 ha, davon 171 ha Waldfläche, 190 ha Eigenjagdfläche
Personal und Reviere: Verwaltung: Dipl.-Ing. Konrad Dzugan, Ober-
forstl. 4320 Perg, Hoeseggerstraße 18, Tel. 07262/8322, Reviere:
Eberbach-Hocheck und Pottenstein (Hollergasse)

Margarete Wesselthaler, 2564 Weibenbach/Triesting, Furth-Ebetal 7
Eigentümer: Margarete Wesselthaler, 1030 Wien, Invalidenstr. 13,
Tel. 0222/725 97 42
Gesamtfläche: 117 ha, davon 100 ha Waldfläche, 117 ha Eigenjagdfläche
Personal: Franz Praschl, Wirtschaftler

**Wimpffensehe Gutsverwaltung Fahrfeld, 2564 Weibenbach/
Triesting, Tel. 02674/232**
Eigentümer: Maria Anna Wimpffen
Gesamtfläche: 197 ha, davon 148 ha Waldfläche, 197 ha Eigenjagdfläche

83

BEZIRKSFORSTINSPEKTION GÄNSENDORF

(Pol. Bezirk Gänserndorf und Pol. Bezirk Mistelbach)

Pol. Bezirk Gänserndorf

Coburg'sche Forstverwaltung, 2251 Ebenthal und 2262 Stillfried,
Tel. 02283/23 63

Eigentümer: Philipp August Sachsen Coburg und Gotha
Gesamtfläche: 948 ha, davon 190 ha Landwirtschaft, 768 ha Waldfläche,
24 ha Unproduktiv
Personal und Reviere: Revier und Rotwildgehege Ebenthal: Revier und
Schwarzwildgehege Stillfried: Georg Neouschek, Revierforster

Stadtgemeinde Deutsch-Wagram, 2232 Deutsch-Wagram,
Tel. 02247/22 09-0

Eigentümer: Stadtgemeinde Deutsch-Wagram
126 ha Waldfläche
Personal: Hans Muzik, Bürgermeister

Agrargemeinschaft Drörsing, 2265 Drörsing, Tel. 02536/64 38

Eigentümer: Agrargemeinschaft Drörsing
Gesamtfläche: 452 ha, davon 426 ha Waldfläche
Personal: Otto Fuchs, Obmann, 2265 Drörsing, Hauptstr. 5

Gemeindewald Drörsing, 2265 Drörsing, Tel. 02536/330

Eigentümer: Marktgemeinde Drörsing
55 ha Waldfläche
Personal: Josef Duchkowitzsch, Bürgermeister

Gemeindewald Ebenthal, 2251 Ebenthal, Tel. 02538/351

Eigentümer: Marktgemeinde Ebenthal
Gesamtfläche: 154 ha, davon 124 ha Waldfläche, 154 ha Eigenjagdfläche
Personal: Günter Wallner, Bürgermeister

Waldgenossenschaft Ebenthal, 2251 Ebenthal

Eigentümer: Waldgenossenschaft Ebenthal
Gesamtfläche: 192 ha, davon 192 ha Waldfläche, 192 ha Eigenjagdfläche
Personal: Lohb Walzer, Obmann 1994/95, 2251 Ebenthal, Hauptstr. 27,
Deußner Karl, Obmann 1996/97, 2251 Ebenthal, Hauptstr. 69, Halzi Karl,
Obmann 1998/99, 2251 Ebenthal, Hauptstr. 32

Forstverwaltung Eckartsau der ÖBF, 2305 Eckartsau, Schloß,
Tel. 02214/2240, Fax 2240-19

Eigentümer: Republik Österreich
Gesamtfläche: 5.966,7 ha, davon 4.463,3 ha Wirtschaftswald, 1.63,0 ha
Nichtholzboden, 1.120,4 ha Nebengründe
Personal u. Reviere: Oberforst Dipl.-Ing. Gottfried Pausch, Forstmei-
ster, Fö. Ing. Erich Warger, Verwaltungsförster; OFö. Ernst Mayer, Revier
Stopferreuth; OFö. Franz Feigl, Revier Eckartsau, Fö. Ing. Franz Kovacs
Revier Orth/Donau; OFö. Heinz Holzmann, Revier Leithagebirge;

Marktgemeinde Eckartsau, 2305 Eckartsau, Tel. 02214/22 02

Eigentümer: Marktgemeinde Eckartsau
Gesamtfläche: 609 ha, davon 137 ha Waldfläche
Personal: Leopold Makoschitz, Bürgermeister, 2305 Eckartsau

Gemeindewald Engelhartstetten, 2292 Engelhartstetten,
Tel. 02214/2292

Eigentümer: Marktgemeinde Engelhartstetten
Gesamtfläche: 72 ha Waldfläche
Personal: Johann Feigl, Bürgermeister

Gemeindewald Gänserndorf, 2230 Gänserndorf, Tel. 02282/26 51-0

Eigentümer: Stadtgemeinde Gänserndorf
Gesamtfläche: 246 ha

Gemeindewald Groß-Enzersdorf, 2301 Groß-Enzersdorf,
Tel. 02249/23 14

Eigentümer: Stadtgemeinde Groß-Enzersdorf 313 ha Waldfläche
Personal: Herbert Slvec, Lt./Abg. u. Bgm., Kurt Mayer, Forstausseher

Forst- u. Gutsbetrieb Haas, 2231 Straßhof a. d. Nordbahn,
Tel. 02287/22 02

Eigentümer: Renate Sabine Haas, 4780 Schärding
Gesamtfläche: 351 ha, davon 124 ha Waldfläche

Agrargemeinschaft Waldgenossenschaft Hohenruppersdorf,
2223 Hohenruppersdorf, Tel. 02574/83 28

Eigentümer: Agrargemeinschaft Waldgenossenschaft Hohenruppersdorf
Gesamtfläche: 635 ha, davon 625 ha Waldfläche, 635 ha Eigenjagdfläche
Personal: Paul Hahn, Obmann, Hohenruppersdorf 22

Gemeindewald Lasseo, 2291 Lasseo, Tel. 02213/311

Eigentümer: Marktgemeinde Lasseo
Gesamtfläche: 1.009 ha, davon 152 ha Waldfläche
Personal: Dr. Alfred Zuna, Bürgermeister

Stiftung Fürst Liechtenstein Forst Hohenau, 2273 Hohenau/March,
Forsthausgasse 2, Tel. 02535/2236
 Eigentümer: Stiftung Fürst Liechtenstein FL-9490 Vaduz
 Gesamtfläche: 3.558 ha, davon 3.087 ha Waldfläche (12 ha Schutzwald),
 5,51 ha Eigenjagdfläche
 Personal: FWF Dipl.-Ing. Hans Jörg Damm, Forstmeister; Forstbezirk
 Hohenau: Ing. Christian Keilner, Revierförster; Forstbezirk Wilfersdorf:
 Peter Pöll, Revierförster; Forstbezirk Sparbach: Detlef Eugorisse,
 Oberförster

Forstverwaltung Naturreservat Marchauen, 2293 Marchegg,
Tel. 02285/290
 Eigentümer: WWF und Karin Völkl, Wien
 Gesamtfläche: 1.153 ha, davon 814 ha Waldfläche
 Personal: Gerhard Gradauer, Oberförster, 2293 Marchegg, Hauptplatz 3

Gemeindewald Marchegg, 2293 Marchegg, Tel. 02285/291 11
 Eigentümer: Gemeinde Marchegg
 101,24 ha Waldfläche
 Personal: Rudolf Patáki, Bürgermeister

Gemeindewald Markgrafneusiedl, 2282 Markgrafneusiedl,
Tel. 02248/2241
 Eigentümer: Gemeinde Markgrafneusiedl
 Gesamtfläche: 137 ha Waldfläche
 Personal: Alfred Nagl, Bürgermeister

Waldgenossenschaft Matzen, 2243 Matzen
 Eigentümer: Waldgenossenschaft Matzen
 Gesamtfläche: 172 ha, davon 169 ha Waldfläche, 172 ha Eigenjagdfläche
 Personal: Eduard Kasper, Obm. u. Bgm., 2243 Matzen, Seyringer Str. 10

Waldgenossenschaft Neusiedl a. d. Zaya, 2183 Neusiedl/Zaya
 Eigentümer: Waldgenossenschaft Neusiedl a. d. Zaya
 Gesamtfläche: 245 ha, davon 241 ha Waldfläche
 Personal: Rupert Bauer, Obmann

Waldgenossenschaft "Neusiedler Waldbesitzer", 2244 Spannborg
 Eigentümer: Waldgenossenschaft "Neusiedler Waldbesitzer", In Spannborg
 Gesamtfläche: 176 ha, davon 147 ha Waldfläche
 Personal: Rudolf Murnzker, Obmann, 2244 Spannborg, Matznerstr. 18

Waldgenossenschaft Niedersulz, 2224 Niedersulz, Tel. 02534/246
 Eigentümer: Waldgenossenschaft Niedersulz

Gesamtfläche: 136 ha, davon 136 ha Waldfläche
 Personal: Leopold Herrlich, Obmann, Niedersulz 86

Gemeindewald Oberstiebenbrunn, 2283 Oberstiebenbrunn,
Tel. 02286/2218 u. 2282
 Eigentümer: Marktgemeinde Oberstiebenbrunn
 Gesamtfläche: 240 ha Waldfläche
 Personal: Josef Slavik, Bürgermeister

Gemeindewald Oberweiden, 2295 Oberweiden, Tel. 02284/204
 Eigentümer: Gemeinde Weiden an der March
 Gesamtfläche: 540 ha, davon 220 ha Waldfläche
 Personal: Walter Hansl, Bürgermeister

Gemeindewald Pirawarth, 2222 Pirawarth, Tel. 02574/23 40
 Eigentümer: Marktgemeinde Bad Pirawarth
 Gesamtfläche: 154 ha, davon 94 ha Waldfläche
 Personal: Dir. Gerhard Swoboda, Bürgermeister

Probstdorfer Saatzucht GesmbH, Nachfolger Einzelfirma,
Tel. 02285/62 45
 Eigentümer: Dr. Fritz Mauthner, 1010 Wien, Parkring 12
 Gesamtfläche: 473 ha, davon 84 ha Waldfläche

Prosoroff'sche Gutsverwaltung (ehemals Wienervelten)
2285 Leopoldsdorf/Marchfeld, Tel. 02216/22 04
 Eigentümer: Maria Clarissa Mayrhofer-Grünbühel, geb. Prosoroff,
 Dipl.-Ing. Georg Prosoroff
 Gesamtfläche: 931 ha, davon 138 ha Waldfläche, 900 ha Eigenjagdfläche
 Personal: Dipl.-Ing. Georg Prosoroff, Betriebsleiter

Gemeindewald Prottes, 2242 Prottes, Tel. 02282/2182
 Eigentümer: Marktgemeinde Prottes
 60 ha Waldfläche
 Personal: Otmár Lutzky, Bürgermeister

Gutsverwaltung Sachsengang, 2301 Oberhausen,
Tel. 02215/250
 Eigentümer: Dipl.-Ing. Bernhard von Henneberg, BRD und Ing. Nessler
 Gesamtfläche: 552 ha, davon 126 ha Waldfläche

Agrargemeinschaft der 101 Bestifteten, 2244 Spannborg,
Tel. 02538/85 91
 Eigentümer: Agrargemeinschaft der 101 Bestifteten, Spannborg
 Gesamtfläche: 85 ha, davon 82 ha Waldfläche
 Personal: Johann Wohlm, Obmann, Spannborg 64

Gemeindewald Spannberg, 2244 Spannberg, Tel. 02538/393
Eigentümer: Gemeinde Spannberg
51 ha Waldfläche
Personal: Josef Möstl, Bürgermeister

Gemeindewald Weikendorf, 2253 Weikendorf, Tel. 02283/2218
Eigentümer: Marktgemeinde Weikendorf
Gesamtfläche: 130 ha, davon 97 ha Waldfläche
Personal: Kurt Zimmermann, Bürgermeister

Gutsverwaltung Zehetbauer, 2301 Matzneusiedl, Tel. 02215/2254
Eigentümer: Brüder Zehetbauer
Gesamtfläche: 212 ha, davon 53 ha Waldfläche
Personal: Josef Klanek

Gemeindewald Zistersdorf, 2225 Zistersdorf, Tel. 02532/401
Eigentümer: Stadtgemeinde Zistersdorf
Gesamtfläche: 781 ha, davon 235 ha Wald
Sachbearbeiter: VB Beck Rosemarie

Waldgenossenschaft Zistersdorf, 2225 Zistersdorf
Gesamtfläche: 148 ha, davon 132 ha Waldfläche, 148 ha Eigenjagdfläche
Personal: Johann Marchtrenker, Obmann, Zistersdorf

Gutsverwaltung Zuckermantelhof, 2241 Schönkirchen,
Tel. 02287/22 45, 30 20
Eigentümer: Walter und Edith Kisling
Gesamtfläche: 260 ha, davon 55 ha Wald
Personal: Ing. Andreas Kisling, Betriebsführer, Karl Nemecek,
Jagdaufsicht

Pol. Bezirk Mistelbach

Gutsverwaltung Altprerau, 2164 Willendürnbach
Eigentümer: Landwirtschaftliche Industrie Ges. m.b.H.
Gesamtfläche: 523 ha, davon 79 ha Waldfläche, 523 ha Eigenjagdfläche
Personal: Josef Halbwirth, Revierjäger

Coburgische Försterei, 2170 Walterskirchen, Bez. Mistelbach,
Tel. 02552/26 05
Eigentümer: Philipp A. Sachsen-Coburg u. Gotha
Gesamtfläche: 408 ha, davon 223 ha Waldfläche, 408 ha Eigenjagd-
fläche

88

Forstgut Dürnberg, 2162 Falkenstein b. Pöysdorf
Eigentümer: Franz Malaschovsky Ges. m.b.H. Nfg. KG,
3671 Marbach/D., Kl. Krummhubbaum 10, Tel. 02554/274
(07413378-478)
Gesamtfläche: 134 ha, davon 120 ha Waldfläche, 134 ha Eigenjagdfläche
(Gatterreiver)
Personal: Paltram Harald, Revierleiter

Waldgenossenschaft Elbesthal, 2130 Elbesthal
Eigentümer: Waldgenossenschaft Elbesthal
Gesamtfläche: 163 ha, davon 162 ha Waldfläche
Personal: Josef Scheiner, Obmann

Gatterburg'sche Forstverwaltung, 2134 Waltersdorf bei Staatz
Eigentümer: Olga Gatterburg
Gesamtfläche: 133 ha, davon 133 ha Waldfläche, 133 ha Eigenjagdfläche
Personal: Ing. Werner Neubert, Rev. Fö.

Agrargemeinschaft "Gemeindeleithen", 2130 Paasdorf
Eigentümer: Agrargemeinschaft "Gemeindeleithen"
Gesamtfläche: 74 ha, davon 71 ha Waldfläche
Personal: Walter Lukas, Obmann

Goess'sche Gutsverwaltung, 2213 Bocklitz, Tel. 02288/269
Eigentümer: Maria und DKfm. Hans Ulrich Goess
329 ha Waldfläche
Personal: Franz Hotbauer, Revierjäger

Marktgemeinde Grobengersdorf, 2212 Grobengersdorf
Tel. 0224545/801
Eigentümer: Marktgemeinde Grobengersdorf
Gesamtfläche: 51 ha, davon 51 ha Waldfläche

Dominik Hardegger, Forstverwaltung, 2153 Stronsdorf 169,
Tel. 02526/347
Eigentümer: Dominik Hardegger
Gesamtfläche: 175 ha, davon 175 ha Waldfläche, 175 ha Eigenjagdfläche

Forstgut Hinterholz, 2165 Kleinschweinbarth
Eigentümer: Hedwig Schanner, Kleinschweinbarth, Franz und Erich
Fuhrmann, Steinebrunn; Brunhilde Müksch, Steinebrunn
115,5 ha Waldfläche
Personal: Otto Frank, Oberförster, Beratung

89

Agrargemeinschaft Hörsdorf, 2132 Hörsdorf
Eigentümer: Agrargemeinschaft Hörsdorf
Gesamtfläche: 138 ha, davon 134 ha Waldfläche
Personal: Franz Bognner, Obmann, 2132 Hörsdorf 47

Agrargemeinschaft Hüttendorf, 2130 Hüttendorf-Mistelbach
Eigentümer: Agrargemeinschaft Hüttendorf
Gesamtfläche: 57 ha, davon 57 ha Waldfläche
Personal: Richard Pjell, Obmann

Siegfried Kammel Ges.m.b.H., Forstgut
Eigentümer: Stitt Melk
Geschäftsführer: P. Wolfgang Mayrhofer
Gesamtfläche: 118 ha, davon 95 ha Waldfläche

Waldgenossenschaft Kettlasbrunn, 2192 Kettlasbrunn
Eigentümer: Waldgenossenschaft Kettlasbrunn
Gesamtfläche: 260 ha, davon 260 ha Waldfläche
Personal: Laurenz Eisenwagen, Obmann

Waldgenossenschaft Ketzelsdorf, 2142 Walterskirchen
Eigentümer: Waldgenossenschaft Ketzelsdorf
Gesamtfläche: 70 ha, davon 70 ha Waldfläche
Personal: Karl Wuchty, Obmann, 2170 Ketzelsdorf, Winterzeile 11

Khevenhüller Metsch'sche Gutsverwaltung Pellendorf, 2191 Gawnelstal, Tel. 02574/27 56 und 21 18, Telex 7388
Eigentümer: Max Khevenhüller Metsch, Pellendorf und 9314 Osterwitz
Gesamtfläche: 389 ha, davon 175 ha Waldfläche, 254 ha Eigenjagdfläche
Personal und Reviere: Pellendorf, Neubau und Hoobersbrunn: Josef Novak, Jagdaufsicht

Forstverwaltung Kirchstetten, 2135 Kirchstetten, Tel. 0663/021163
Eigentümer: Mag. Birgit Kasner, 2136 Laa/Thaya, Stadtplatz 9,
Tel. 025522/325
126 ha Waldfläche

Agrargemeinschaft Klein-Hadersdorf, 2170 Klein-Hadersdorf
Eigentümer: Agrargemeinschaft Klein-Hadersdorf
Gesamtfläche: 131 ha, davon 131 ha Waldfläche
Personal: Gottfried Schinhan, Obmann, Klein-Hadersdorf Zelle 24;
Ing. Oskar Sklenar, Oberforstmeister I, P.

Waldgenossenschaft Kreutal
Eigentümer: Waldgenossenschaft Kreutal

90

Gesamtfläche: 146 ha, davon 140 ha Waldfläche
Personal: Obm. Alois Gassler

Forst- und Gutsverwaltung Ladendorf, 2126 Ladendorf,
Tel. 02575/2280

Eigentümer: Dipl.-Ing. Max Huck
Gesamtfläche: 700 ha, davon 415 ha Waldfläche, 508 ha Eigenjagdfläche
Personal: Michael Heindl, Forstwart

Waldbesitz der Gemeinde Ladendorf, 2126 Ladendorf, Tel. 02575/250
Eigentümer: Gemeinde Ladendorf
Gesamtfläche: 170 ha, davon 146 ha Waldfläche
Personal: Ernst Seitenhammer, Bürgermeister

Minoritenkonvent Asparrn/Zaya, 2151 Asparrn/Zaya, Tel. 02577/226
Eigentümer: Minoritenkonvent Asparrn/Zaya
Gesamtfläche: 105 ha, davon 72 ha Waldfläche

Agrargemeinschaft "Fürstlich Besitzerte" zu Mistelbach
Obmann: Herbert Schmidt, 2130 Mistelbach, Franz Josef-Straße 107
Gesamtfläche: 394 ha Waldfläche



Oberösterreichische
Waldsamen-Kleinganzstalt
FRIESENECKER
Inh. K. u. E. Sailer
5212 Schneegattern, Hocheck 34
Telefon 0 62 18/32 16, 32 15
Telefax 0 62 18/37 63

Fachhandel für
Große Auswahl an
Samen aller Art
Sämlingen und Forstpflanzen,
Jungpflanzen sowie Fertigpflanzen
von Konifern und Sträuchern
zu günstigen Tagespreisen.

Die Preislisten für Samen sowie Baumschulkataloge über Jung- und
Fertigpflanzen erhalten Sie auf Verlangen!

91

Stadtgemeinde Mistelbach, 2130 Mistelbach, Hauptplatz 6,
Tel. 02572/2515

Eigentümer: Stadtgemeinde Mistelbach
Gesamtfläche: 265 ha Waldfläche
Personal: Ing. Josef Fickl, Oberförster, Josef Schmatzberger, Waldaufseher

Milscha-Mährhelm'sche Gutsverwaltung Ebandorf, 2130 Ebandorf,
Tel. 02572/2401

Eigentümer: Hermann Milscha-Mährhelm
Gesamtfläche: 439 ha, davon 170 ha Waldfläche, 351 ha Eigenjagdfläche

Forstbetrieb Niederkreuzstetten, 2124 Niederkreuzstetten

Eigentümer: "ALWA" Güter- und VermögensverwaltungsAG
Gesamtfläche: 970 ha, davon 704 ha Waldfläche, 148 ha Eigenjagdfläche
Personal: Ing. Josef Schöbinger, Forstverwalter

Agrargemeinschaft Patzmannsdorf

Eigentümer: Agrargemeinschaft Patzmannsdorf
Gesamtfläche: 78 ha Waldfläche
Personal: Alois Haslinger, Obmann, 2153 Patzmannsdorf 31

Pfarrwald Patzmannsdorf, 2153 Patzmannsdorf

Eigentümer: Pfarre Patzmannsdorf
Gesamtfläche: 89 ha, davon 76 ha Waldfläche
Personal: Ing. Kurt Morgenbesser, Förster, Leopold Rohringer, Aufseher

Mag. Alfons Plattl, 2133 Loosdorf 1, Tel. 02524/8222

Waldfläche: 236 ha, Revier 2
Personal: Günther Löw

Benedikt Plattl, 2133 Loosdorf 1, Tel. 02524/822212

Waldfläche: 221 ha
Personal: Günther Löw

Mag. oec. Ferdinand Plattl, 2133 Loosdorf 1, Tel. 02524/82212

Waldfläche: 227 ha
Personal: Günther Löw

Michael Plattl-Funkirchen, Forstverwaltung Neurruppersdorf,

2133 Loosdorf, Tel. 02523/435

Eigentümer: Michael Plattl, Funkirchen
Waldfläche: 849 ha
Personal: Otto Frank, Oberförster

92

Gemeinde Püllichsdorf "Reuhof", 2211 Püllichsdorf, Tel. 02245/2421
Eigentümer: Gemeinde Püllichsdorf
92 ha Waldfläche

Stadtgemeinde Poyzdorf, 2170 Poyzdorf, Tel. 02552/2200

Eigentümer: Stadtgemeinde Poyzdorf
Gesamtfläche: 149 ha, davon 149 ha Waldfläche
Personal: Gottfried Schöglhofer Forstverwalter, 2161 Poyzdorf,
Alleestraße 22 sowie der Ortsvorsteher der jeweiligen Katastralgemeinde.

Dipl.-Ing. Heinrich XIV Reuss'sche Güterdirektion, 2115 Ernsthorn,
Tel. 02576/2544*0, 2545*0, 2310*0, Fax: 02576/254433

Eigentümer: Dipl.-Ing. Heinrich XIV Reuss
Gesamtfläche: 3.277 ha, davon 2.691 ha Waldfläche, 3.080 ha Eigenjagd-
fläche

Personal und Reviere: Wirtschaftsführer: Forstmeister Dipl.-Ing. Heinrich
XIV Reuss; Rentmeister Josef Christalli; Kanzleiförster: Ing. Hannes
Sticker; Revier Ernsthorn und Revier Michelstetten - Oberförster Ing.
Rudolf Peschl; Revier Merkersdorf, Revier Klement, Revier Röhrabrunn,
Revier Pyra und Revier Hagenberg - Oberförster Ing. Herbert Glisser.

János Révay, 2153 Stronsdorf, Schloß, Tel. 02526/353

Eigentümer: János Révay
Gesamtfläche: 164 ha, davon 111 ha Waldfläche

Salvatorianerkolleg Mistelbach, 2130 Mistelbach, Pfarrgasse 1

Eigentümer: Salvatorianerorden; Pfarrkirche Mistelbach, Benefizium Ioannis
Gesamtfläche: 105 ha, davon 105 ha Waldfläche
Personal: Amtierender Superior des Salvatorianerkollegs in Zusammenar-
beit mit Forstorganen der BH-Mistelbach und Stadtgemeinde Mistelbach

Schaffgotsch'sche Gutsverwaltung, 2116 Niederleis 1,

Tel. 02576/2366

Eigentümer: Dipl.-Ing. Hubert Schaffgotsch
Gesamtfläche: 325 ha, davon 150 ha Waldfläche
Personal: Dipl.-Ing. Hubert Schaffgotsch

Ing. Wolfgang Schmiel, 2125 Neubau, NÖ., Tel. 02575/8268

Eigentümer: Wolfgang Schmiel
Gesamtfläche: 139 ha, davon 67 ha Waldfläche, 135 ha Eigenjagdfläche

Agrargemeinschaft Waldgenossenschaft Schrick, 2191 Gaweinstal

Eigentümer: Waldgenossenschaft Schrick
Gesamtfläche: 125 ha, davon 118 ha Waldfläche, 125 ha Eigenjagdfläche
Personal: Johann Killek, Obmann, 2191 Schrick

93

Waldgenossenschaft Siebenhirten, 2130 Siebenhirten

Eigentümer: Waldgenossenschaft Siebenhirten
Gesamtfläche: 56 ha, davon 56 ha Waldfläche
Personal: Josef Ladner, Obmann

Pfründenwald Staats

Eigentümer: Pfartründe Staats
Gesamtfläche: 95 ha, davon 83 ha Wald
Personal: Forstreferat der Erzdiözese Wien, Ing. Kurt Morgenbesser

Gutsverwaltung Blausauden der Strakosch K. G., 2136 Laa/Thaya

Tel. 02522/238
Eigentümer: Strakosch K. G.
59 ha Waldfläche

Marktgemeinde Stronsdorf, 2153 Stronsdorf, Tel. 02526-309

Eigentümer: Großgemeinde Stronsdorf
Gesamtfläche: 120 ha, davon 115 ha Waldfläche
Personal: Leopold Demner, Bürgermeister

**Ing. Georg Thurn-Vrints Forst- und Gutsverwaltung, 2161 Poysbrunn
1, Tel. 02554/425, Fax 02554/570**

Eigentümer: Ing. Georg Thurn-Vrints
Gesamtfläche: 1.470 ha, davon 1.168 ha Waldfläche, 1.470 ha Eigenjagd-
fläche
Personal: Gottfried Schöglhofer, Förster

Traurnsches Forstamt, 2120 Walkersdorf, Tel. 02245/22.06

Eigentümer: Hugo Abensperg und Traun
Gesamtfläche: 3.001 ha
Personal und Reviere: Dipl.-Ing. Hubert Schöfberger, Forstmeister, Franz
Walchenseder, Kanzleiförster; Revier Walkersdorf Nord; Leopold Stiegler,
Oberförster; Revier Walkersdorf Süd; Leopold Stiegler, Oberförster + 1
zugesellter Forstadjunkt; Revier Groß Schweinbarth; Andreas Himmel-
bauer, Revierförster

Agrargenossenschaft Wolfpassing, 2123 Wolfpassing a. d. Hochleithen

Eigentümer: Agrargenossenschaft Wolfpassing
Gesamtfläche: 120 ha, davon 56 ha Waldfläche
Personal: Hofer Franz, Obmann

BEZIRKSFORSTINSPEKTION HORN

(Pol. Bezirk Horn und Pol. Bezirk Hollabrunn)

Pol. Bezirk Horn

Forstamt Benediktinerstift/Altenburg, 3591 Altenburg 1,
Tel. 02982/3451-16

Eigentümer: Benediktinerstift/Altenburg
Gesamtfläche: 3.465 ha, davon 2.721 ha Waldfläche, 2.701 ha Eigenjagd-
fläche
Personal und Reviere: Dipl.-Ing. Friedrich Cornelson, Forstmeister; Revier
Altenburg und Wiesent; Johannes Hörker, Oberförster; Revier Wildberg;
Ing. Herbert Schmid, Förster; Revier Drosiedl; Kurt Siegl, Forstwart

Gemeinde Altenburg, 3591 Altenburg

Eigentümer: Gemeinde Altenburg
59 ha Waldfläche
Verwaltung: Gemeinde Altenburg, Bgm. Alois Aschauer

Ing. Alexander Attems, Forstgut, 3742 Theras 106, Tel. 02947/280

Eigentümer: Ing. Alexander Attems
Gesamtfläche: 295 ha, davon 245 ha Waldfläche

Forstverwaltung Auhof, Revier Breitenelch, 3580 Breitenelch

Eigentümer: Mag. Karl Kolacsek, 2000 Stockerau, Belvederegasse 33
Gesamtfläche: 150 ha

Gemeinde Brunn/Wild, 3595 Brunn/Wild

Eigentümer: Gemeinde Brunn/Wild
57 ha Waldfläche
Verwaltung: Gemeinde Brunn/Wild

Forstverwaltung Buchberg, 3571 Gars/Kamp, Tel. 02985/21 01

Eigentümer: Dfkm. Fritz Bogner, 1190 Wien, Windnaberg, 2 a, Dr. Dieter
Bogner, 1010 Wien, Passauerplatz 9/19
Gesamtfläche: 498 ha, davon 461 ha Waldfläche
Personal: Rüd. Gottlieb Stadler

Bürgerspitalstiftung Drosendorf, 2095 Drosendorf

Eigentümer: Bürgerspitalstiftung Drosendorf
Gesamtfläche: 118 ha, davon 96 ha Waldfläche
Verwaltung: Stadtgemeinde Drosendorf-Zissersdorf, Bgm. Franz Krestan

Stiftungsverwaltung "Bürgerspital zu Horn", 3580 Horn,
Stephansberg 12, Tel. 02982/26 51 oder 26 47
Eigentümer: Stiftung "Bürgerspital zu Horn"
Gesamtfläche: 190 ha, davon 129 ha Waldfläche
Personal: Ing. Hubert Reichenvater, Oberförster

Gemeinde Burschleinitz-Kühnring, 3730 Burschleinitz
Eigentümer: Gemeinde Burschleinitz-Kühnring, Bgm. Leopold Trauner
80 ha Waldfläche
Verwaltung: Gemeinde Burschleinitz-Kühnring, Bgm. Leopold Trauner

Agrargemeinschaft Dallein, 3753 Dallein
Eigentümer: Agrargemeinschaft Dallein
Gesamtfläche: 67 ha Waldfläche
Personal: Friedrich Schöls, 3753 Dallein 15

Forstbetrieb der Agrargemeinschaft Drosendorf, 2095 Drosendorf,
Tel. 02915/10
Eigentümer: Agrargemeinschaft Drosendorf
Gesamtfläche: 79 ha, davon 76 ha Waldfläche
Personal: Obmann Hermann Juricka, Hauptplatz 40, 2095 Drosendorf,
Tel. 02915/2779

Stadtgemeinde Drosendorf-Zissersdorf,
2095 Drosendorf-Zissersdorf
Eigentümer: Stadtgemeinde Drosendorf-Zissersdorf
195 ha Waldfläche
Verwaltung: Stadtgemeinde, Bgm. Franz Kresian

Stadtgemeinde Eggenburg, 3730 Eggenburg Tel. 02984/3501 od. 3502
Eigentümer: Stadtgemeinde Eggenburg
Gesamtfläche: 259 ha, davon 135 ha Waldfläche
Personal: Gerhard Dalert, Bürgermeister, FÖ Ing. Reinhard Schramm

Forstbetriebe Fronsburg (vormals Fürst zu Khevenhüller-Metsch),
2084 Fronsburg 1
Eigentümer: Dipl.-Ing. Albrecht Bongart, Gothard Graf Pilati, Ferdinand
Melichar, Alexandra Freifrau Drosie zu Senden, Gabrielle Gräfin Pilati,
Elisabeth Melichar-Pietz
Gesamtfläche: 3.946 ha, davon 3.670 ha Waldfläche
Personal: Wirtschaftsführer: FM Dipl.-Ing. Albrecht Bongart,
Kanzlei: Gothard Graf Pilati; Christa Lenz; Hermine Gratsch
Reviere: Förster Alfred Fischer, Förster Harald Alexander

96 3.670ha Wald

101
2 Förster

Marktgemeinde Gars/Kamp, 3571 Gars/Kamp
Eigentümer: Marktgemeinde Gars/Kamp
85 ha Waldfläche
Verwaltung: Marktgemeinde Gars/Kamp, Bgm. Franz Zimmerl

Pfarwald Gars, 3571 Gars am Kamp
Eigentümer: Pfarre Gars am Kamp
Gesamtfläche: 54 ha Waldfläche, 46 ha Ackerland verpachtet
Personal: Kan. Wilhelm Mantler, Pfarramt, Tel. 02985/22 38, Ing. Josef
Lipp, 3590 Horn

Forst- und Gutsverwaltung des Stiftes Geras,
2093 Geras, Hauptstraße 1
Eigentümer: Prämonstratenser Chorherrenstift Geras, 2093 Geras,
Hauptstraße 1, Tel. 02912/345-347
Gesamtfläche: 1.830 ha, davon 1.624 ha Waldfläche, 1.493 ha Eigenjagd-
fläche
Wirtschaftsführung: Abt Univ.-Prof. DDr. Joachim F. Angerer, Prälat des
Stiftes Geras, 2093 Geras, Hauptstraße 1.
Forstreviere: Geras, Pernegg, Primmersdorf, Walkenstein,
Leitung der Reviere: Forstmeister Ing. Walter Riemer, Förster Herbert
Dittich und Forstadjunkt Wolfgang Riemer.
Nebenbetriebe: 173 ha Landwirtschaft, 32 ha Teichwirtschaft, Gärtnerei
und Naturpark.

Stadtgemeinde Horn, 3580 Horn, Tel. 02982/26 56
Eigentümer: Stadtgemeinde Horn
211 ha Waldfläche
Verwaltung: Stadtgemeinde Horn, Bgm. Dir. Karl Rauscher

Forstverwaltung Hoyos, 3580 Horn, Tel. 02982/23 03
Eigentümer: Dipl.-Ing. et Dipl.-Ing. Johann Hoyos 3.296 ha, Dr. Bernhard
Hoyos-Trautmannsdorff 1.227 ha, Heinrich u. Markus Hoyos 497 ha
Gesamtfläche: 5.020 ha, davon 4.271 ha Waldfläche
Personal: Wirtschaftsführer FM Dipl.-Ing. Markus Hoyos
Kanzlei: Rentmeister Juliane Mittermaier
Reviere: Oberförster Ing. Wilhelm Kadur, Oberförster Johann Züscher,
Förster Erich Kauderer, Förster Michael Gruber, Oberforstwart Karl
Weber.

Freiherr von Kirchbergsche Stiftung, 3571 Thunau a. Kamp
Eigentümer: Freiherr von Kirchbergsche Stiftung, z. H. des Landes-
hauptmannes, 1010 Wien, Herrngasse 11-13
Gesamtfläche: 132 ha davon 132 ha Waldfläche
Verwaltung: Bezirksforstinspektion 3580 Horn, FÖ Ing. Reinhard Schramm

97

Kuelstein'sche Gutsverwaltung Grellenstein, 3592 Grellenstein Tel. 02989/82 00, 83 22

Eigentümer: Kuelstein Elisabeth
Gesamtfläche: 521 ha, davon 449 ha Wald
Personal: Kuelstein Andreas

Pfarrrwald Kühnring, 3730 Kühnring

Eigentümer: Pfarre Kühnring
Gesamtfläche: 123 ha, davon 94 ha Waldfläche
Personal: Obfö. Engelhard

Gemeinde Melseldorf, 3744 Melseldorf

Eigentümer: Gemeinde Melseldorf
94 ha Waldfläche
Verwaltung: Rudolf Mayrhofer, Bürgermeister

Agrargemeinschaft Oberfladnitz

Eigentümer: Agrargemeinschaft Oberfladnitz
Gesamtfläche: 147 ha Waldfläche
Personal: Franz Brunner, Obmann

Marktgemeinde Pernegg, 3753 Pernegg

Eigentümer: Marktgemeinde Pernegg
Gesamtfläche: 86 ha Waldfläche
Verwaltung: Marktgemeinde Pernegg, Bgm. Erwin Bauer

Gemeinde Rosenberg-Mold, 3572 Rosenberg a. K., Tel. 02982/29 17

Eigentümer: Gemeinde Rosenberg-Mold
Gesamtfläche: 119 ha, davon 90 ha Waldfläche
Personal: Ing. Herbert Strommer, Bürgermeister

Gemeinde St. Bernhard-Frauenhofen, 3580 St. Bernhard

Eigentümer: Gemeinde St. Bernhard-Frauenhofen
56 ha Waldfläche
Verwaltung: Gemeinde St. Bernhard-Frauenhofen,
Bgm. LAbg. Josef Steinböck

Marktgemeinde Sigmundsherberg, 3751 Sigmundsherberg

Eigentümer: Marktgemeinde Sigmundsherberg, Tel. 02983/203
71 ha Waldfläche
Verwaltung: Marktgemeinde Sigmundsherberg,
Bürgermeister Josef Waldher

Gut Starrein, 2084 Waltersfeld

Eigentümer: Dipl.-Ing. Herbert Eichinger, 2041 Hertzmannsdorf 16
98

Gesamtfläche: 250 ha, 125 ha Forstwirtschaft
Leitung: Dipl.-Ing. H. Eichinger, 2084 Starrein 1, Tel. 02948/296

Gemeinde Stranling-Gratenberg, 3730 Gratenberg

Eigentümer: Gemeinde Stranling-Gratenberg
123 ha Waldfläche
Verwaltung: Gemeinde Stranling-Gratenberg, Bgm. Franz Paß

Suttner'sche Forstverwaltung, 2091 Oberhöflein bei Geras,

Tel. 02912/351
Eigentümer: Matthias Suttner-Gatterburg, Christine Pasquali und Maria
Foglar-Deinhardstein

Gesamtfläche: 628 ha, davon 423 ha Waldfläche, 510 ha Eigenjagdfläche
Personal: Ing. Werner Neubert, Revierförster

Suttner'sche Forstverwaltung, 3744 Stockern

Eigentümer: Rudolf Suttner
Gesamtfläche: 472 ha, davon 206 ha Waldfläche, 375 ha Eigenjagdfläche
Personal: Gerhard Mater, Revierleiter

Forstverwaltung Therasburg, 3742 Theras, Tel. 02947/201

Eigentümer: Dipl.-Ing. Dr. Manfred Attems
Gesamtfläche: 247 ha, davon 190 ha Waldfläche, 247 ha Eigenjagdfläche

Agrargemeinschaft Wanzenu, 3573 Wanzenu

Eigentümer: Agrargemeinschaft Wanzenu
Gesamtfläche: 53,73 ha, davon 51,92 ha Waldfläche
Personal: Obmann Josef Baumgartner, Wanzenu 15, 3537 Rosenberg

Pol. Bezirk Hollabrunn

Freudental'sche Guts- und Forstverwaltung, 2022 Immenndorf, Tel.

02953/22 82
Eigentümer: Dipl.-Ing. Johannes Freudental
Gesamtfläche: 468 ha, davon 175 ha Waldfläche
Personal: Erwin Jeschko, Förster

Marktgemeinde Göllersdorf, 2013 Göllersdorf

Eigentümer: Marktgemeinde Göllersdorf
Waldfläche: 143 ha
Verwaltung: Marktgemeinde Göllersdorf, Bgm. Alfred Scheidl

Waldgenossenschaft Göllersdorf, 2013 Göllersdorf

Eigentümer: Waldgenossenschaft Göllersdorf
Gesamtfläche: 62 ha

Gemeinde Grabern, 2020 Schönggrabern

Eigentümer: Gemeinde Grabern
Waldfläche: 77 ha
Verwaltung: Gemeinde Grabern, Bgm. Alois Hörker

Gemeinde Hardegg, 2083 Heurath 1

Eigentümer: Gemeinde Hardegg
Waldfläche: 83 ha
Verwaltung: Gemeinde Hardegg, Bgm. Norbert Kelner

Maximilian Hardegg'sche Guts- und Forstverwaltung

2062 Seefeld-Kadolz, Tel. 02943/2203
Eigentümer: Maximilian Hardegg
Gesamtwaldfläche: 463 ha

Marktgemeinde Hohenwarth-Mühlbach a. M.,

3472 Hohenwarth-Mühlbach
Eigentümer: Marktgemeinde Hohenwarth-Mühlbach
Gesamtwaldfläche: 166 ha, davon 124 ha Waldfläche
Verwaltung: Gemeinde Hohenwarth-Mühlbach, Bgm. Leopold Sutter

Stadtgemeinde Hollabrunn, 2020 Hollabrunn, Tel. 02952/21 02

Eigentümer: Stadtgemeinde Hollabrunn, Bgm. Dipl.-Kfm. Robert Löffler
Gesamtwaldfläche: 688 ha, davon 321 ha Waldfläche
Personal: Horst Pichler, Revierförster

Georg Holzhausen, Gutsinhabung, per Adresse, 1010 Wien,

Habsburgergasse 3
Eigentümer: Georg Holzhausen
Gesamtwaldfläche: 156 ha, davon 156 ha Waldfläche
Personal und Reviere: Obertlern, Klblitz und Puch; Verwalter:
Horst Pichler, Revierförster

Gutsinhabung Klein Wetzdorf, 3704 Klein Wetzdorf, Tel. 02956/341

Eigentümer: Jutta Fichtl
Gesamtwaldfläche: 169 ha

Kommende Mailberg des Souveränen Malteser Ritterordens,

2024 Mailberg, Tel. 02943/22 51
Eigentümer: Souveränen Malteser Ritterorden
Gesamtwaldfläche: 741 ha, davon 404 ha Waldfläche, 60 ha Weingärten
Personal: Andreas Wagner

Stadtgemeinde Maissau, 3712 Maissau, Tel. 02956/82271

Eigentümer: Stadtgemeinde Maissau, Bgm. Alfred Winkler

Gesamtwaldfläche: 289 ha, davon 223 ha Waldfläche
Personal: Hubert Fichtinger, Ofb. I. R.

Mitterretzbacher Kirchenwald, 2070 Retz

Eigentümer: Röm.-kath. Pfarrikirche St. Margaretha zu Mitterretzbach
Gesamtwaldfläche: 130 ha, davon 122 ha Waldfläche (2 ha Schutzwald)
Personal: Hubert Molterer, Forstaufsicht

Gut Mühlbach, 3473 Mühlbach a. Mhbg. NÖ. Nr. 1, Tel. 02957/301

Eigentümer: Mag. Martin Gudenus
Gesamtwaldfläche: 520 ha, davon 400 ha Waldfläche, 600 ha Eigenjagdfläche
Personal: Förster Ing. Walter Berger

Gemeinde Pulkau, 3741 Pulkau, Forstverwaltung, Tel. 02946/276

Eigentümer: Marktgemeinde Pulkau
Gesamtwaldfläche: 281 ha, davon 281 ha Waldfläche, 351 ha Eigenjagdfläche
Personal: Karl Paul, Bürgermeister, Herbert Irschik, Oberförster

Forstverwaltung Possanner, 2032 Enzersdorf I. Th. 66

Eigentümer: Helene Possanner
Gesamtwaldfläche: 366 ha Waldfläche

Marktgemeinde Raveisbach, 3720 Raveisbach

Eigentümer: Marktgemeinde Raveisbach
Gesamtwaldfläche: 64 ha
Verwaltung: Marktgemeinde Raveisbach, Bgm. Kurt Trnka

Stadtgemeinde Retz, 2070 Retz

Eigentümer: Stadtgemeinde Retz, Bgm. Dipl.-Ing. Adolf Lehr
Gesamtwaldfläche: 154 ha
Personal: Josef Lichtscheid, Oberförster

Forstverwaltung Rosenhügel, 2072 Obermarkersdorf

Eigentümer: Geschwister Calice
Gesamtwaldfläche: 420 ha, davon 419 ha Waldfläche

Forst- u. Gutsverwaltung Schönborn OEG, Schönborn,

2013 Göllersdorf, Tel. 02267/2314
Eigentümer: Dipl.-Ing. Dr. Damian Schönborn-Buchheim, Dipl.-Ing.
Friedrich Karl Schönborn-Buchheim
Gesamtwaldfläche: 4.010 ha, davon 3.526 ha Waldfläche, 3.917 ha Eigenjagd-
fläche

Personal: Dipl.-Ing. Hubert Schaffgotsch, Forstmeister, Ing. Ingo Wolff,
Oberförster, Ing. Hermann Panzer, Oberförster, Sepp Bader, Oberförster,
Karl Maurer, Waldaufsicher

Forstverwaltung Enzersdorf, Max Schönborn-Buchheim,
2032 Enzersdorf/Thale, Tel. 02953/8236
Eigentümer: Max Schönborn-Buchheim

Gesamtfläche: 1038 ha, davon 1028 ha Waldfläche, 1081 ha Eigenjagd-
fläche
Personal: Dipl.-Ing. Hubert Schafgotsch, Forstmeister, Josef Bisan,
Oberförster.

Stadtgemeinde Schratenthal, 2073 Obermarkersdorf
Eigentümer: Stadtgemeinde Schratenthal
Gesamtfläche: 302 ha Waldfläche
Verwaltung: Stadtgemeinde Schratenthal, Bgm. Werner Grolly

Sethy'sche Forstverwaltung Retzbach, 2070 Retz, Tel. 02942/22 39
Eigentümer: Christiane Sethy
Gesamtfläche: 398 ha, davon 396 ha Waldfläche, 398 ha Jagdfläche

**Guts- und Forstverwaltung Sutner-Gatterburg, 2070 Retz,
Tel. 02942/24 09**
Eigentümer: Dorothea Sutner
Gesamtfläche: 665 ha, davon 401 ha Waldfläche, 539 ha Eigenjagdfläche
Personal: Ing. Werner Neubert, Revierförster

**Traun'sche Forst- und Gutsverwaltung Maissau,
3712 Maissau, Kirchenplatz 1, Tel. 02956/82273, Fax 02956/82755**
Eigentümer: Ing. Ernst F. Abensperg und Traun
Gesamtfläche: 855 ha, davon 836 ha Waldfläche
Personal: OFM Dipl.-Ing. Rolf Bernot, Wirtschaftsführer; Ing. Walter
Berger, Revierförster

**Waldstein-Wartenberg'sche Forst- und Gutsverwaltung,
2081 Nieder-Fladnitz 103, Tel. 02949/22 02**
Eigentümer: Dipl.-Ing. Dr. Clemens und Josepha Waldstein-Wartenberg
Gesamtfläche: 1.580 ha, davon 1.426 ha Waldfläche, 1.422 ha Eigenjagdfläche

Waldgenossenschaft Weyerburg-Glaswein, 2031 Weyerburg
Eigentümer: Waldgenossenschaft Weyerburg-Glaswein
Gesamtfläche: 122 ha, davon 122 ha Waldfläche
Schriftführer: Kurt Kronberger, 2013 Göllersdorf, Auf der Schanz 361

Gemeinde Ziersdorf, 3710 Ziersdorf
Eigentümer: Gemeinde Ziersdorf
Waldfläche: 159 ha
Verwaltung: Gemeinde Ziersdorf, Bgm. Raimund Pfeifer

102

BEZIRKSFORSTINSPEKTION KORNEUBURG
(Pol. Bezirk Korneuburg und Pol. Bezirk Tulln)

Pol. Bezirk Korneuburg

Marktgemeinde Bisamberg, 2102 Bisamberg, Tel. 02244/23 10
Eigentümer: Marktgemeinde Bisamberg
83 ha Waldfläche

**Bulgarin'sche Guts- und Forstverwaltung, 2122 Ulrichskirchen,
Revier Würnitz, Tel. 02245/24 15**
Eigentümer: Maria Bulgarini Dielel
Gesamtfläche: 862 ha Waldfläche, 1.103 ha Eigenjagdfläche
Personal: Kurt Oberberger, Revierförster

**M. del Carlo'sches Forstgut Glaswein,
2032 Enzersdorf im Thale Nr. 55, Tel. 02953/82 79**
Eigentümer: Maria Zeschek
Gesamtfläche: 205 ha, davon 203 ha Waldfläche und 203 ha Eigenjagdfläche
Personal: Maria Zeschek

**Rudolf Colloredo-Mannsfeld'sches Forstamt Sierndorf
2011 Sierndorf, Tel. 02267/2271**
Eigentümer: Rudolf Colloredo-Mannsfeld Sierndorf
Gesamtfläche: 2.464 ha, davon 1.667 ha Waldfläche, 2.464 ha Eigen-
jagdfläche
Personal und Reviere: Revier Spielern: Johann Gintreiter, Heiger; Revier
Theresienau: Wolfgang Peininger, Revierförster, Franz Gschossmann,
Heiger; Hermann Bauer, Heiger

Marktgemeinde Ernstbrunn, 2115 Ernstbrunn, Tel. 02576/301
Eigentümer: Marktgemeinde Ernstbrunn
60 ha Waldfläche

**Forstgut Frey-Amon, Glasweiner Wald
Eigentümer: Marianne Frey-Amon, 2041 Hetzmannsdorf Nr. 13,
Tel. 02951/464**
Waldfläche: 147 ha, Eigenjagdfläche: 147 ha

**Waldgenossenschaft Großmugl "Gartenwald" Gen. m. b. H.,
2002 Großmugl**
Eigentümer: Waldgenossenschaft Großmugl
Gesamtfläche: 75 ha, davon 74 ha Waldfläche
Personal: Leopold Forstner, Obmann, 2002 Großmugl 35

103

Marktgemeinde Großrubbach, 2114 Großrubbach, Tel. 02263/6668
Eigentümer: Marktgemeinde Großrubbach
62 ha Waldfläche

Marla Hardegg, Guts- und Forstverwaltung
3463 Stetteldorf am Wagrain 138, Tel. 02278/9321
Eigentümer: Konstantin Garibaldi-Hardegg u. Georg Stradiot
Gesamtfläche: 2.594 ha, davon 1.741 ha Waldfläche, 1.800 ha Eigenjagd-
fläche
Personal und Reviere: Forstverwaltung Schmid-Zögersdorf, Neuhof und
Ober-Rubbach; Wirtschaftsführer: Dipl.-Ing. Eberhard Nosssek für Rev.
Neuhof u. Oberrubbach, Revierdienst: Ing. Peter Wilde, Forstverwalter

Marktgemeinde Harmannsdorf, 2111 Rückersdorf-Harmannsdorf,
Tel. 02264/236
Eigentümer: Marktgemeinde Harmannsdorf
65 ha Waldfläche

Agrargemeinschaft Haselbach, 2003 Haselbach-Leitzersdorf
Eigentümer: Agrargemeinschaft Haselbach
Gesamtfläche: 156 ha, davon 153 ha Waldfläche
Personal: Johann Zehetmayer, Obm. 2003 Haselbach 8

Agrargemeinschaft Herzogbirbaum, 2002 Herzogbirbaum
Eigentümer: Agrargemeinschaft Herzogbirbaum
Gesamtfläche: 196 ha, davon 195 ha Waldfläche
Personal: Mathias Fellner, Obmann, Herzogbirbaum

Forstgut Hörbiger, Glaswelner Wald
Eigentümer: Martina Hörbiger, 3122 Garsbach, Maria Langegg, Neubau,
Tel. 02753/225 oder 365
Waldfläche: 434 ha Eigenjagdfläche: 434 ha
Personal: Martin Otto Exenberger, Revierförster

Dr. Johannes Hübner, Forstgut, 2105 Oberrohrbach, Waldstraße 100,
Tel. 02266/84 18
Eigentümer: Dr. Johannes Hübner
Gesamtfläche: 72 ha, davon 72 ha Waldfläche

Agrargemeinschaft Kleinrötz, 2111 Kleinrötz, Tel. 02264/61 72
Eigentümer: Agrargemeinschaft Kleinrötz
Gesamtfläche: 83 ha, davon 75 ha Waldfläche
Personal: Josef Schmöllerl, Obmann, Kleinrötz 12

H. F. Koller'sche Guts- und Forsthabung, 2113 Karnabrunn 1
Tel. 02263/331
Eigentümer: Hans F. Koller
Gesamtfläche: 510 ha, davon 300 ha Waldfläche, 390 ha Eigenjagdfläche

Stadtgemeinde Korneburg, 2100 Korneburg, Tel. 02262/2576
Eigentümer: Stadtgemeinde Korneburg
Gesamtfläche: 127 ha, davon 121 ha Waldfläche (8 ha Schutzwald),
150 ha Eigenjagdfläche
Personal: Wolfgang Peterl, Bürgermeister, Franz Haller, Förster

Marktgemeinde Langenzersdorf, 2103 Langenzersdorf,
Tel. 02244/2308
Eigentümer: Marktgemeinde Langenzersdorf
111 ha Waldfläche

Agrargemeinschaft Mollmannsdorf, 2111 Mollmannsdorf,
Tel. 02264/6256
Eigentümer: Agrargemeinschaft Mollmannsdorf
Gesamtfläche: 120 ha, davon 120 ha Waldfläche
Personal: Josef Feti, Obmann, Mollmannsdorf 123

Marktgemeinde Niederhollabrunn, 2004 Niederhollabrunn
Eigentümer: Marktgemeinde Niederhollabrunn
Gesamtfläche: 428 ha, davon 127 ha Waldfläche
Personal: Bgm. Josef Bauer, 2004 Streitdorf 15

Agrargemeinschaft Oberrohrbach, 2105 Oberrohrbach
Eigentümer: Agrargemeinschaft Oberrohrbach
Gesamtfläche: 132 ha, davon 132 ha Waldfläche
Personal: Johann Reinsperger, Oberrohrbach

Agrargemeinschaft Rückersdorf "Haldholz",
2111 Rückersdorf-Harmannsdorf
Eigentümer: Agrargemeinschaft "Haldholz"
Gesamtfläche: 190 ha, davon 190 ha Waldfläche
Personal: Josef Hirsch, Obmann, Rückersdorf, Schubertplatz 4

Agrargemeinschaft Rückersdorf "Schrottholz",
2111 Rückersdorf-Harmannsdorf
Eigentümer: Agrargemeinschaft "Schrottholz"
Gesamtfläche: 120 ha, davon 120 ha Waldfläche
Personal: Johann Steindl, Obmann, Rückersdorf, Laaer Straße 12

Forstgut Schlogl, Glaswainer Wald
Eigentümer: Ernst und Eilfriede Schlogl, 2081 Niederladnitz Nr. 116,
Tel. 02949/22 25 oder 22 26
Gesamtfläche: 160 ha, Eigenjagdfläche: 160 ha

**Forstverwaltung der Stadt Stockerau, 2000 Stockerau, In der Au 6,
Tel. 02266/23 19**
Eigentümer: Stadtgemeinde Stockerau
Gesamtfläche: 410 ha Waldfläche, 419 ha Eigenjagdfläche
Personal: Ing. Friedrich Jagenbrenn, Oberförster; Engelbert Gattringer,
Forstfacharbeiter, Heger

**Hans Heinrich Wilczek'sche Forstverwaltung, Seebarn 1,
2111 Ruckersdorf-Herrmannsdorf, Tel. 02264/291**
Eigentümer: Hans Heinrich Wilczek, 1010 Wien, Herrngasse 5
Gesamtfläche: 635 ha, davon 404 ha Waldfläche, 497 ha Eigenjagdfläche
Personal und Revierer: Revier Leobendorf, Seebarn und Ober-Rohrbach:
Emmerich Leber, Forstwart.

Waldgenossenschaft Wollmannsberg, 2003 Letzersdorf
Eigentümer: Waldgenossenschaft Wollmannsberg
Gesamtfläche: 64 ha, davon 64 ha Waldfläche
Personal: Johann Buxbaum, Obmann, 2003 Wollmannsberg Nr. 61

Pol. Bezirk Tulln

E. P. Wollmannsberg
**Dipl.-Ing. Alexander Althann'sche Gutsverwaltung,
3435 Zwentendorf, Schloßgasse 8, Tel. 02277/2224**
Eigentümer: Dipl.-Ing. Alexander Althann
Gesamtfläche: 1.750 ha, davon 1.620 ha Waldfläche, 1.500 ha Eigenjagd-
fläche

Gut Auhof, 3423 St. Andrä-Wördern, Tel. 02242/470
Inhaber: Mag. Karl Kolacsek, 4040 Linz-Urfahr, KnabensennstraÙe 7,
Verwaltung: Elisabeth Funk, 3423 St. Andrä-Wördern, Tel. 02242/470
Gesamtfläche: 210 ha, davon 185 ha Waldfläche, 210 ha Eigenjagdfläche

**Herrmann Dellings'sches Forst- und Jagdgut Blinderau
3464 Hausleiten, Tel. 02265-437**
Inhaber: Herrmann Delling, 3464 Hausleiten
Gesamtfläche: 348 ha, davon 332 ha Waldfläche

**Marktgemeinde Fels am Wagram, 3481 Fels am Wagram,
Tel. 02738/23 81**
Eigentümer: Marktgemeinde Fels am Wagram
Gesamtfläche: 151 ha, davon 97 ha Waldfläche
Personal: Franz Sauerstingl, Bürgermeister

**Gemeinde Grafenwörth-Feuersbrunn,
3483 Grafenwörth-Feuersbrunn**
Eigentümer: KG Feuersbrunn 94 ha Waldfläche
Personal: Erich Wimmer, Waldaufsicht

**Marktgemeinde Großweikersdorf, 3701 Großweikersdorf,
Tel. 02955/70204**
Eigentümer: Marktgemeinde Großweikersdorf
130 ha Waldfläche
Personal: Josef Erber, Bürgermeister

Gutsverwaltung Grub, 3042 Würmla, Tel. 02275/454
Eigentümer: Maria Dietzschold-Bojakovsky
Gesamtfläche: 229 ha, davon 60 ha Waldfläche

Marktgemeinde Königstetten, 3433 Königstetten, Tel. 02273/223
Eigentümer: Marktgemeinde Königstetten
162 ha Waldfläche
Personal: Dkfm. Friedrich Vock, Bürgermeister, Hubert Dier, Oberförster

**Agrargemeinschaft Langenlebam-Unteraigen,
3425 Langenlebam-Unteraigen**
Eigentümer: Agrargemeinschaft Langenlebam-Unteraigen
Gesamtfläche: 157 ha, davon 149 ha Waldfläche, 157 ha Eigenjagdfläche
Personal: Erich Schreiber, Obmann, 3425 Langenlebam, Wiener Str. 80

Agrargemeinschaft Muckendorf, 3424 Zeiselmauer
Eigentümer: Agrargemeinschaft Muckendorf
Gesamtfläche: 53,45 ha, davon 49,17 ha Waldfläche
Personal: Kurt Kugler, Obmann, 3424 Muckendorf, Schulgasse 22

Forstverwaltung Perlberger, 3413 Hintersdorf, Hauptstraße 54
Eigentümer: Josef Goldstoft, Tel.-A/W, Israel, $\frac{1}{4}$, Gertrude Smith, geb.
Goldstoft, Bedford, England, $\frac{1}{4}$
Gesamtfläche: 335 ha, davon 233 ha Waldfläche
Personal: Robert Wiesmaier, Verwalter, 3413 Hintersdorf, Hauptstraße 71,
Tel. 02242/6210

Marktgemeinde St. Andrä-Wördern, 3423 St. Andrä-Wördern
Eigentümer: Marktgemeinde St. Andrä-Wördern, 3423 St. Andrä-
Wördern, Altgasse 30, Tel. 02242/32223
Gesamtfläche: 265 ha, davon 249 ha Waldfläche
Personal: Alois Haschberger, Bürgermeister, Ing. Stefan Fior, gt. GR.

Fhtr. von Seckendorf Gutsverwaltung,
3443 Rappoltkirchen, Kreuthstraße 4
Eigentümer: Siegmund Fhtr. v. Seckendorf, Dipl.-Forstwirt, Schloss
Buchtau, Hessen, D
Gesamtfläche: 478 ha, davon 457 ha Waldfläche
Personal: Ing. Erich Schmözl, Oberförster

Marktgemeinde Sieghartskirchen, 3443 Sieghartskirchen
Tel. 02274-218
Eigentümer: Marktgemeinde Sieghartskirchen
186 ha Waldfläche

Ing. Rudolf Steinbauer, 3443 Rappoltkirchen
Eigentümer: Ing. Rudolf Steinbauer
127 ha Waldfläche
Revier Haaberg

Gemeinde Tulbing mit dem Sitz in 3434 Katzelsdorf
83 ha Waldfläche
Personal: Karl Mocker, Bürgermeister

Forstverwaltung der Stadtgemeinde Tulln, 3430 Tulln,
Tel. 02273/2402 u. 2760
Eigentümer: Stadtgemeinde Tulln
Gesamtfläche: 830 ha, davon 750 ha Waldfläche, 676 ha Eigenjagdfläche
Leitung: SA/D/SIV Ing. Franz Lasser, Förster.

Gutsverwaltung Wass de Czege, 3442 Langenschönbichl,
Tel. 02272/7241
Eigentümer: Susanne Tondolo
Gesamtfläche: 180 ha, davon 155 ha Waldfläche

Agrargemeinschaft Wolfpassing, früher Alpassauer
Waldgenossenschaft
Gesamtfläche: 57 ha, davon 57 ha Waldfläche
Obmann: Herr J. Massinger, 3424 Wolfpassing, Massingergasse 17, Tel.
02242/76 91

Agrargemeinschaft Zeiselmauer, 3424 Zeiselmauer
Eigentümer: Agrargemeinschaft Zeiselmauer
Gesamtfläche: 112 ha, davon 100 ha Waldfläche
Personal: Karl Ohnewas, Zeiselmauer, Tullner Str. 2, Tel. 02242/72240

Gemeinde Zeiselmauer, 3424 Zeiselmauer, Tel. 02242/70402
Eigentümer: Gemeinde Zeiselmauer
Waldfläche: 116 ha
Personal: Ing. Helmut Sommereder, Bürgermeister

BEZIRKSFORSTINSPEKTION KREMS

Pol. Bezirk Krems und Statutarstadt Krems

Pfarrkirche Aggsbach-Markt, 3641 Aggsbach-Markt, Tel. 02712/213
Eigentümer: Pfarrkirche Aggsbach-Markt
Gesamtfläche: 59 ha, davon 59 ha Waldfläche

Pfarre Altpölla, 3593 Neupölla, Tel. 02988/266
Eigentümer: Pfarre und Kirche Altpölla
Gesamtfläche: 119,5 ha, davon 97,4 ha Waldfläche
Leiter: Joh. Pöllendorfer, Pfarrer, 3593 Altpölla 1

Waldgenossenschaft Baumgarten, 3512 Baumgarten
Tel. 02732/2942
Eigentümer: Agrargemeinschaft Baumgarten
63 ha Waldfläche
Personal: Alois Armon, 3512 Baumgarten Nr. 9

Forstgut Brunn am Wald, 3522 Lichtenuau I, Waldviertel
Eigentümer: Franz Malaschovsky, Kl. Krummhubbaum 10, 3671 Marbach/
Donau, Tel. 02718/224 (07413/378, 478)
Gesamtfläche: 178 ha, davon 146 ha Waldfläche, 167 ha Eigenjagdfläche
Personal: FM Ing. Erik Lehner

Forstgut Hans Dujtsik, 3506 Hollenburg/Donau
Eigentümer: Hans Dujtsik
Gesamtfläche: 229 ha, davon 219 ha Waldfläche, 229 ha Eigenjagdfläche
"Ernstshof" Forstverwaltungs-ges. m.b.H., Rev.: Ma. Langegg/Glas-
wehnerwald, 3642 Aggsbach Dorf/NO, Tel. u. Fax: 02753/6254
Gesamtwaldfläche: 1050 ha
Personal: Ing. Martin Exenberger, Maria Langegg 5, FW/Alois
Exenberger, Ernstshof.

Marktgemeinde Etsdorf-Haltzendorf, 3492 Etsdorf am Kamp,
Tel. 02735/2445
Eigentümer: Marktgemeinde Etsdorf-Haltzendorf
Gesamtfläche: 105 ha, davon 59 ha Waldfläche
Leiter: Delbl Erwin, Bürgermeister, 3489 Kamp 32

R. Geymüller'sche Gutsverwaltung, 3506 Hollenburg/Donau
Tel. 02739/2229, Fax 2514
Eigentümer: Dipl.-Ing. Rudolf Geymüller
Gesamtfläche: 184,6 ha, davon 137 ha Waldfläche, 171 ha Eigenjagd-
fläche, Weingut
Nebenbetrieb: Fischerei, Revier Donau I/16A, Fladnitz 1/15 C



**Hans Giese'sche Forstverwaltung, Forstgut Waldhof, Krems-
Rahberg, Waldhofweg 73, 3541 Sentenberg, Tel. 02719/2366,
Fax: 02719/8304**
Eigentümer: Rudolf Giese
Gesamtfläche: 653 ha, davon 630 ha Waldfläche, 514 ha Eigenjagdfläche
Forstl. Nebenbetrieb: Baumschulen

Forstamt des Stiftes Göttweig, 3511 Göttweig, Tel. 02732/855 81
Eigentümer: Benediktinerstift Göttweig
Gesamtfläche: 5.297 ha, davon 5.021 ha Waldfläche
Personal und Reviere: Dipl.-Ing. Mag P. Gottfried Schätz, Forstamtsleiter,
Engelbert Zailb, Oberförster; Revier Angern und Kleinwien, Ing. Walter
Rosenmayr, Oberförster, Franz Rösler, Forstwart; Revier Gansbach: Ing.
Johann Pichler, Oberförster; Revier Prandhof (Mühldorf), Harald Gräf,
Forster; Revier Otenschlag: Ing. Franz Gaiswinkler, Oberförster, Hans-
Jürgen Stalzer, Forstwart.

John Baptist Gudenus'sche Forstverwaltung, 3613 Eis,
Tel. 02876/202
Eigentümer: Magister rer. soc. John Gudenus
Gesamtfläche: 206 ha, davon 172 ha Waldfläche, 180 ha Eigenjagdfläche
Gudenus'sche Gutsverwaltung Felling, 3521 Oberweisling
Eigentümer: Philipp Heinrich Gudenus
Gesamtfläche: 181 ha, davon 156 ha Waldfläche
Personal: Alexander Kieser

Gutmann'sche Forstverwaltung Jaldhof, 3542 Gföhl, Tel. 02716/412
Gesamtfläche: 1.792 ha, davon 1.601 ha Waldfläche (27 ha Schutzwald),
1.701 ha Eigenjagdfläche
Personal und Reviere: Ing. Rupert Bull, Forstverwalter, Hubert Riepl,
Forstwart, Revier Mottingeramt: Karl Rathmanner, Revierförster, Alfred
Ernst, Forstgehilfe; Revier Pottaschof: Ing. Rupert Bull, Forstverwalter,
Hubert Riepl, Forstwart

Forstverwaltung Krems der Österr. Bundesforste
3500 Krems, Langenloiserstraße 117, Tel. 02732/85305
Eigentümer: Republik Österreich
Gesamtfläche: 11.187 ha, davon 10.806 ha Waldfläche (631 ha Schutz-
wald)
Personal und Reviere: Dipl.-Ing. Dr. Wolfgang Chaloupek, Forstmeister;
Martin Schönschl, Kanzleiförster; Revier Sentenberg, Alfred Topf,
Oberförster; Revier Drob; Martin Neuhoid, Förster; Walter Gangl,
Forstwart; Revier Glasberg: Ing. Fritz Mangold, Oberförster; Revier
Eisenbergeramt: Ing. Theodor Mangold, Oberförster; Revier Rosenau:
Ing. Adolf Tlieb, Oberförster, Revier Arnsdorf: Günther Arma, Oberför-
ster; Revier Turnitz: Ing. Johann Jagersberger, Forstverwalter

110
10.10.5.1982

Stadtgemeinde Krems/Donau, 3500 Krems, Tel. 02732/2510 od. 2519
Eigentümer: Stadtgemeinde Krems
Gesamtfläche: 409 ha, davon 151 ha Waldfläche
Personal: Hans Prader, Oberförster

Forstgut der Stadtgemeinde Langenlois, 3550 Langenlois
Eigentümer: Stadtgemeinde Langenlois
Gesamtfläche: 462 ha Waldfläche (9 ha Schutzwald), 365 ha Eigenjagd-
fläche
Personal: Kt. Kurt Renner, Bürgermeister, Ing. Leopold Wiesinger,
Forstverwalter

Stadtgemeinde Mautern a. d. Donau, 3512 Mautern, Tel. 02732/83151
Eigentümer: Stadtgemeinde Mautern an der Donau
Gesamtfläche: 140 ha, davon 140 ha Waldfläche
Personal: Franz Erian, Bürgermeister, VzBgm. Heinrich Brustbauer,
Liegenschaftsreferent

Matternische Forstverwaltung Grafenegg, 3485 Haltzendorf,
Tel. 02735/2205-33, Fax: 02735/2205-11
Eigentümer: Franz Albrecht Matternich-Sandor
Gesamtfläche: 5,072 ha, davon 4,091 ha Waldfläche (inkl. 109 ha
Schutzwald), 5,702 ha Eigenjagdfläche
Personal und Reviere: Dipl.-Ing. Dr. Herbert Tiefenbacher, Forstmeister,
Revier Manhartsberg: Andreas Schwarz, Förster;
Revier Seebarn: Richard Blochberger, Oberförster;
Revier Neuaigen: Anton Fellhofer, Oberförster;
Revier Asparn/Zaya: Richard Haas, Forstwart.

Agrargemeinschaft Rossatz, 3602 Rossatz 74, Tel. 02714/218
Eigentümer: Agrargemeinschaft Rossatz
Gesamtfläche: 1.192 ha, davon 1.157 ha Waldfläche, 1.167 ha Eigenjagd-
fläche
Personal: Förster Christian Klackl, Forstverwalter; FW Heinrich Klobber
Markt-Gemeinde Rossatz, 3602 Rossatz
Eigentümer: Markt-Gemeinde Rossatz
Gesamtfläche: 172 ha, davon 158 ha Waldfläche
Personal: Anton Fischer, Bürgermeister, 3602 Rossatz

Waldgenossenschaft Rührsdorf, 3602 Rossatz, Tel. 02714/218
Eigentümer: Waldgenossenschaft Rührsdorf
Gesamtfläche: 169 ha, davon 169 ha Waldfläche (56 ha Schutzwald 5 ha
Barnwald)
Personal: Paul Trieb, Omann, Rührsdorf 1

Marktgemeinde Schönberg/Kamp, 3562 Schönberg/Kamp,
Tel. 02733/227
Eigentümer: Marktgemeinde Schönberg/Kamp
Gesamtfläche: 452 ha, davon 309 ha Waldfläche
Leiter: Emmerich Riedlmayer, Bürgermeister, 3562 Schönberg/Kamp,
Hauptstraße 16

Familie Schwegelhofer, 3531 Niedermendorf, Brand Nr. 44
Eigentümer: Franz, Maria und Gerald Schwegelhofer
Gesamtfläche: 513 ha, davon 500 ha Waldfläche

Gemeinde Spitz/Donau, 3620 Spitz, Tel. 02713/22 48 od. 24 48
Eigentümer: Gemeinde Spitz/Donau
Gesamtfläche: 152 ha, davon 129 ha Waldfläche, 128 ha Eigenjagdfläche
Personal: Walter Nunzer, Bürgermeister

"H. R. Starhemberg'sche Forst- und Güterdirektion", 4040 Linz,
Altenbergerstraße 81, Tel. 0732/24 56 09-10
Eigentümer: Heinrich Rüdiger Starhemberg
Reviere Dürnstern-Serftenberg:
Reviere Dürnstern-Serftenberg:
Gesamtfläche: 1.014 ha, davon 958 ha Waldfläche (218 ha Schutzwald),
1.015 ha Eigenjagdfläche
Revierleitung: Gunter Mittendorfer, Förster, Forsthaus Rehstein, 3601
Dürnstern, Waldhütten 7, Tel. 02732/41 2 20 Wirtschaftsführer: Dipl.-Ing.
Peter Neugebauer, Altenbergerstraße 81, 4040 Linz, Tel. 0732/245609-10

Marktgemeinde Straß, Straßbatal, 3491 Straß, Straßbatal
Eigentümer: Marktgemeinde Straß, Straßbatal
Gesamtfläche: 103 ha, davon 63 ha Waldfläche
Leiter: Walter Harauer, Bürgermeister, 3491 Straß im Straßbatal,
Marktplatz 18, Tel.: 02735/2495

Agrargemeinschaft Thallern, 3511 Furth b. Göttweig, Tel. 02739/2209
Eigentümer: Agrargemeinschaft Thallern
Gesamtfläche: 135 ha, davon 125 ha Eigenjagdfläche
Personal: Siegfried Sedelmaier, Obmann, Krems-Thallern 18, 3511 Furth
Göttweig

Agrargemeinschaft Wald- und Weidegenossenschaft, 3622 Trandorf
Eigentümer: Agrargemeinschaft Trandorf
Gesamtfläche: 83 ha, davon 81 ha Waldfläche
Personal: Obmann Siebenhandl Franz, 3622 Trandorf 35
Agrargemeinschaft Unter-Lobben, 3601 Unter-Lobben Nr. 31
Eigentümer: Agrargemeinschaft Unter-Lobben

Gesamtfläche: 217 ha, davon 213 ha Waldfläche (10 ha Schutzwald),

213 ha Eigenjagdfläche
Personal: Franz Dornmayer, 3701 Unter-Löben Nr. 31

**Agrargemeinschaft Vierzigergemeinde zu Langenlois,
3550 Langenlois, Walterstr. 1**

Eigentümer: Agrargemeinschaft Vierzigergemeinde zu Langenlois
Gesamtfläche: 350 ha, davon 347 ha Waldfläche, 311 ha Eigenjagdfläche
Personal: Dr. Hubert Leitner, Wirtschaftsführer, 3550 Kornplatz 2a, Franz
Steininger, Forstwart, Schillinggeramt 33

Forstbetrieb Vogelsang-Tintl, 3506 Hollenburg 6

Eigentümer: Margarete Vogelsang - Marie Tintl
Gesamtfläche: 229 ha, davon 228 ha Waldfläche, 229 ha Eigenjagdfläche
Personal: Ing. Michael Bubna-Litic, Revierleiter.

Revier Weinzlerl, 3495 Rohrendorf, Tel. 02732/87400

Eigentümer: Mayer Hermann sen. u. jun.; Mayer Gerald;
Gesamtfläche: 159 ha, davon 102 ha Waldfläche, 223 ha Eigenjagdfläche

Marktgemeinde Weißenkirchen, 3610 Weißenkirchen,

Wachau Nr. 32, Tel. 02715/22 32
Eigentümer: Marktgemeinde Weißenkirchen
Gesamtfläche: 112 ha, davon 92 ha Waldfläche
Leiter: Friedrich Miesbauer, Bürgermeister, Joching Nr. 20, 3610
Weißenkirchen/Wachau

BEZIRKSFORSTINSPEKTION LILLENFELD

Pol. Bezirk Lilienfeld

**Josef/Ahorne "Brandstätt", 3193 St. Ägyd/Neuwald,
Weissenbach 81**

Eigentümer: Kom.-Rat Josef/Ahorne
Gesamtfläche: 117 ha, davon 100 ha Waldfläche, 117 ha Eigenjagdfläche

**Dr. Otto Ambros, Forstgut "Felberhof", 3184 Türnitz,
Schludbachrotte 20**

Gesamtfläche: 300 ha, davon 267 ha Waldfläche, 288 ha Eigenjagdfläche

Gutsgemeinde Annaberg, 3222 Annaberg

Eigentümer: Gutsgemeinde Annaberg
Gesamtfläche: 599 ha, davon 490 ha Waldfläche (33 ha Schutzwald,
25 ha Bannwald), 599 ha Eigenjagdfläche
Personal: August Berger jun., Obmann, 3222 Annaberg 22

**Forstverwaltung Annental der Kammer für Arbeiter und Angestellte
für Wien, 3172 Ramsau b. Hainfeld, Tel. 02764/82 32**

Eigentümer: Kammer für Arbeiter und Angestellte für Wien, 1040 Wien,
Prinz-Eugen-Straße 20-22
Gesamtfläche: 887 ha, davon 821 ha Waldfläche, 887 ha Eigenjagdfläche
Personal: Ing. Wilhelm Wlach, Förster

**Franz Anzberger "Hofbauer-Ebnerhof", 3184 Türnitz,
Traisenbachrotte 10**

Eigentümer: Franz Anzberger
Gesamtfläche: 202 ha, davon 165 ha Waldfläche, 146 ha Eigenjagdfläche

Josef Birchner, "Neutaler", 3161 St. Veit/Gölsen, Innenwiesenbach 10

Eigentümer: Josef und Christiane Birchner
Gesamtfläche: 185 ha, davon 150 ha Waldfläche, 185 ha Eigenjagdfläche

**Blaas'sche Guts- und Forstverwaltung Tannennühle, 3052
Innernanzing 1, Tel. 02774/2444, 2241**

Eigentümer: Elisabeth Blaas
Gesamtfläche: 340 ha, davon 250 ha Waldfläche, 309 ha Eigenjagdfläche
Personal: Wilhelm Supp, Forstwart

**G. Bodensohnsche Forstverwaltung Högerbach, 3192 Hohenberg,
Innerfahrfeld 31, Tel. 02762/22 49**

Eigentümer: Gerhard Bodensohn
Gesamtfläche: 408 ha, davon 390 ha Waldfläche, 408 ha Eigenjagdfläche
Personal: Ing. Horst Wenda, Oberförster

Franz Brandner "Niederbach", 3184 Türlitz, Waidenau 19
Eigentümer: Franz Brandner, 3313 Wallsee, Ufer 32
Gesamtfläche: 298 ha, davon 286 ha Waldfläche, 286 ha Eigenjagdfläche

Herbert Brandner, Gut Eibental, 3184 Türlitz, Raxbachrone
Eigentümer: Herbert Brandner
Gesamtfläche: 130 ha, davon 128 ha Waldfläche, 130 ha Eigenjagdfläche
Personal: Rudolf Haiderer, Jagdaufsicht

Gut "Gamsjäger", 3223 Wienerbruck, Langseltenrone 23
Eigentümer: Ing. Siegfried G. Hödl
Gesamtfläche: 118 ha, davon 94 ha Waldfläche, 118 ha Eigenjagdfläche

Josef Brunner "Bayernhofer", 3192 Hohenberg, Andersbach 2
Eigentümer: Josef Brunner
Gesamtfläche: 119 ha, davon 110 ha Waldfläche

Gutsgemeinde Brunnstein "Gemeindealpe", 3224 Mitterbach, Seerotte
Eigentümer: Gutsgemeinde Brunnstein
Gesamtfläche: 1.059 ha, davon 500 ha Waldfläche
Personal: Franz Grabner, Obmann, Ing. Hans Suppan, Oberförster

Baldur und Veronika Bugl "Pfannbach", 3171 Kleinzell Nr. 44, bei Hainfeld
Eigentümer: Baldur u. Veronika Bugl
Gesamtfläche: 141 ha, davon 126 ha Waldfläche, 141 ha Eigenjagdfläche

Walter Burger, 3223 Post Wr. Bruck, Annaberg, Langseltenrone 20, Tel. 02728/301
Eigentümer: Walter Burger, Hotelbesitzer
Gesamtfläche: 130 ha, davon 78 ha Waldfläche, 130 ha Eigenjagdfläche

Peter Cechota "Landschhof-Linshof", 3171 Kleinzell, Innerhalbach 16
Eigentümer: Peter Cechota, 1060 Wien, Mariahilferstraße 9/11
Gesamtfläche: 122 ha, davon 116 ha Waldfläche

Ferdinand Daxböck "Oberbaumgartner", 3172 Ramsau-Hainfeld, Fahrabach 1
Eigentümer: Ferdinand Daxböck
Gesamtfläche: 101 ha, davon 74 ha Waldfläche

Alois Daxböck "Oberauerbauer", 3194 Türlitz, Raxbachrotte 7
Eigentümer: Alois Daxböck
Gesamtfläche: 79 ha, davon 63 ha Waldfläche

116

Leopoldine Daxböck "Obertaxbach", 3171 Kleinzell, Innerhalbach 9
Eigentümer: Leopoldine Daxböck
Gesamtfläche: 79 ha, davon 63 ha Waldfläche

Friedrich Dieltl "Hansbauer", 3224 Mitterbach, Erlaufsee 2, Tel. 03882/24 29
Eigentümer: Friedrich Dieltl
Gesamtfläche: 116 ha, davon 110 ha Waldfläche, 116 ha Eigenjagdfläche

August Digruber "Ob der hohlen Tanne", vulgo Roth, 3223 Post Wr. Bruck, Annaberg, Langseltenrote 33, Tel. 02728/296
Eigentümer: August Digruber
Gesamtfläche: 130 ha, davon 108 ha Waldfläche, 130 ha Eigenjagdfläche

Stefanie Digruber "Pichler", 3224 Mitterbach/Erlaufsee, Bergstr. 32
Eigentümer: Stefanie Digruber
Gesamtfläche: 140 ha, davon 118 ha Waldfläche, 140 ha Eigenjagdfläche

Anna Eder "Wegscheid", 3194 St. Ägyd/Neuwald, Unrechttratsen 63
Eigentümer: Anna Eder
Gesamtfläche: 157 ha, davon 142 ha Waldfläche, 210 ha Eigenjagdfläche

Hans Eder "Ödenhof", 3193 St. Ägyd, Unrechttratsen 61
Eigentümer: Hans und Emilie Eder
Gesamtfläche: 174 ha, davon 147 ha Waldfläche, 116 ha Eigenjagdfläche
Personal: Franz Wagner, Jagdschutzorgan

Johann Eder "Klausdorf", 3193 St. Ägyd, Weißenbach 10
Eigentümer: Johann Eder
Gesamtfläche: 82 ha, davon 64 ha Waldfläche



DRUCKEREI



WALTER HÖTZENBERGER GES. M.B.H.

2384 BREITENFUERT WIEN, HAUPTSTRASSE 93
TELEFON: 02239/27 15 FAX: 02239/33 63

117

Josef Eder "Am Lueg", 3194 St. Ägyd, Weissenbach 82
Eigentümer: Josef Eder
Gesamtfläche: 140 ha, davon 120 ha Waldfläche

Josef Eder "Hinteregger", 3193 St. Ägyd/Neuwald, Wallischgraben 6
Eigentümer: Josef Eder
Gesamtfläche: 71 ha, davon 55 ha Waldfläche

**Josef u. Margarete Eder "Tonbauer",
3195 St. Ägyd/Neuwald, Geschalld 36**
Eigentümer: Josef u. Margarete Eder
Gesamtfläche: 260 ha, davon 232 ha Waldfläche, 256 ha Eigenjagdfläche

Karl Eder "Holzhof", 3194 St. Ägyd, Weissenbach 83
Eigentümer: Karl und Maria Eder
Gesamtfläche: 125 ha, davon 115 ha Waldfläche

Leopold Eder und Leopoldine Weber, 3171 Kleinzell 66
Eigentümer: Leopold Eder und Leopoldine Weber
Gesamtfläche: 70 ha, davon 62 ha Waldfläche

Franz Eigelsreiter "Thoregger", 3192 Hohenberg, Hofamt 9-11
Eigentümer: Franz Eigelsreiter
Gesamtfläche: 162 ha, davon 143 ha Waldfläche (40 ha Schutzwald, 2 ha Bannwald), 161 ha Eigenjagdfläche
Forstl. Nebenbetrieb: Sägewerk

Karl Eigelsreiter "Ortner", 3192 Hohenberg, Andersbach 5
Eigentümer: Karl Eigelsreiter
Gesamtfläche: 83 ha, davon 72 ha Waldfläche (20 ha Schutzwald, 2 ha Bannwald)

**Evangelische Superintendentur A. B. Verwaltung
Fondsgut Uireichsberg, 3222 Annaberg**
Eigentümer: Evangelische Superintendentur A. B. der Diözese NO
Gesamtfläche: 150 ha, davon 136 ha Waldfläche, 149 ha Eigenjagdfläche
Personal: Verw. E. Digruber, Erlaufboden 2, 3223 Wienerbruck,
Tel. 02728/581

Dr. Karl Theodor del Fabro "Riesbauer", 3184 Türlitz, Pichlrotte 12
Eigentümer: Dr. Karl Theodor del Fabro, Tel. 02769/377
Gesamtfläche: 127 ha, davon 111 ha Waldfläche, 127 ha Eigenjagdfläche

**Friedrich Falkensteiner "Hotstatt", 3194 St. Ägyd/Neuwald,
Weissenbach 78**
Eigentümer: Friedrich Falkensteiner
Gesamtfläche: 94 ha, davon 74 ha Waldfläche

**Land- und Forstwirtschaft Finsterböck, Türlitz, 3184 Türlitz,
Pichlrotte 11**
Eigentümer: Josef u. Marianne Heindl
Gesamtfläche: 75 ha, davon 65 ha Waldfläche

**Erich u. Margarethe Fraiss "Haus am Weg",
3224 Mitterbach/Erlaufsee, Bergstraße 11**
Eigentümer: Erich u. Margarethe Fraiss
Gesamtfläche: 96 ha, davon 77 ha Waldfläche

Hannelore Frank "Gossental", 3192 Hohenberg, Innerfahrafeld
Eigentümer: Hannelore Frank, 1180 Wien, Leschitzkygasse 50
Gesamtfläche: 169 ha, davon 163 ha Waldfläche, 170 ha Eigenjagdfläche

Gut Frauental, 3171 Kleinzell bei Hainfeld, Tel. 02766/250
Eigentümer: Orden der Barmherzigen Brüder, 1020 Wien, Große
Möhrengasse 9
Gesamtfläche: 204 ha, davon 198 ha Waldfläche (70 ha Schutzwald),
207 ha Eigenjagdfläche
Personal: Dipl.-Ing. Johann Rennhofer, Oberforstrat

Markus und Melanie Frauscher, Gut Freilandberg, 3184 Türlitz
Eigentümer: Markus und Melanie Frauscher
Gesamtfläche: 150 ha, davon 147 ha Waldfläche, 150 ha Eigenjagdfläche

Dr. Peter Freiberger, St. Ägyd am Neuwald
Eigentümer: Dr. Peter Freiberger, 8680 Mürtzusschlag, Wiener Straße 50
Gesamtfläche 173 ha, davon 172 ha Waldfläche

Forstamt Freiland, 3181 Freiland, Lehenrotte 24, Tel. 02762/523 45
Eigentümer: Verlassenschaft Dr. med. Willibald Kammel, 1190 Wien,
Dollingergasse 6
Gesamtfläche 1 572 ha, davon 1 500 ha Waldfläche
Personal: Hubert Groß, Oberförster, Gerhard Karrer, Revierjäger

Agrargemeinschaft Friedensteiner, 3224 Mitterbach, Josefsrotte 12
Eigentümer: Agrargemeinschaft Friedensteiner
Gesamtfläche 223 ha, davon 186 ha Waldfläche, 223 ha Eigenjagdfläche
Personal: Leopold Hack, Obmann, 3224 Mitterbach, Friedensteiner 4

Florian und Helene Gaupmann, "Hoterhaus", 3171 Kleinzell 26
 Eigentümer Florian und Helene Gaupmann
 Gesamtfläche 116 ha, davon 107 ha Waldfläche, 123 ha Eigenjagdfläche

Franz Gehrler "Oberhöhenberger", 3172 Ramsau, Oberried 5,
 Eigentümer Franz Gehrler
 Gesamtfläche 133 ha, davon 125 ha Waldfläche, 133 ha Eigenjagdfläche
 Personal Johann Matzinger, Jagdschutzorgan

Josef und Annemarie Götz "Harraseck", 3172 Ramsau, Harraseck 12
 Eigentümer Josef u. Annemarie Götz
 Gesamtfläche 117 ha, davon 94 ha Waldfläche (31 ha Schutzwald),
 117 ha Eigenjagdfläche

Rudolf Grateneder "Oberhof", 3193 St. Ägyd/Neuwald,
 Weissenbach 70
 Eigentümer Rudolf Grateneder
 Gesamtfläche 236 ha, davon 215 ha Waldfläche, 236 ha Eigenjagdfläche

Hermine Gravogl "Brandhof", 3184 Tünnitz, Anthofrotte 22
 Eigentümer Hermine Gravogl
 Gesamtfläche 81 ha, davon 68 ha Waldfläche

"Großer Hof", 3183 Freiland, Innerfahrtefeld 8
 Eigentümer Ing. Gerhard Steinbauer
 Gesamtfläche 132 ha, davon 84 ha Waldfläche

Leopold u. Eilfriede Gruber, 3192 Hohenberg, Dürntal 14
 Eigentümer: Leopold u. Eilfriede Gruber
 Gesamtfläche: 111,90 ha, Wald 89,66 ha, Landw. 20,21 ha, Alpe 2,02 ha

Anton Gruber "Reithofer", 3171 Kleinzell 25
 Eigentümer: Anton Gruber
 Gesamtfläche: 86 ha, davon 67 ha Waldfläche

Johann u. Thekla Gruber "Landschof", 3172 Ramsau, Schneidbach 3
 Eigentümer: Johann u. Thekla Gruber
 Gesamtfläche: 100 ha, davon 62 ha Waldfläche

Leopold Gruber "Thaler", 3192 Hohenberg, Innerfahrtefeld 19
 Eigentümer: Leopold Gruber
 Gesamtfläche: 108 ha, davon 88 ha Waldfläche

120

**Hermine und Johann Grubner, "Hauptretzhofer",
 3184 Tünnitz, Waldenau 16**
 Eigentümer: Hermine und Johann Grubner
 Gesamtfläche: 102 ha, davon 76 ha Waldfläche
 Forstl. Nebenbetrieb: Sägewerk

**Forstgut Gstettenhof, Rochol's Erben, 3184 Tünnitz,
 Stelbachrotte 21**
 Eigentümer: Rochol's Erben
 Gesamtfläche: 126 ha, davon 101 ha Waldfläche
 Personal: Ing. Josef Gleiss, Oberförster, Tünnitz

Karl Gstöttner "Ochner", 3195 St. Ägyd, Oberbeer 6
 Eigentümer: Karl Gstöttner
 Gesamtfläche: 209 ha, davon 187 ha Waldfläche (129 ha Schutzwald),
 209 ha Eigenjagdfläche

**Forstverwaltung Hagengut, 3224 Mitterbach, Ötscherstraße 14,
 Tel. 03882/2405**
 Eigentümer: Hildegard Randolph u. Mitbesitzer
 Gesamtfläche: 1.048 ha, davon 851 ha Waldfläche, 1.048 ha Eigenjagd-
 fläche
 Personal: Ing. Gottfried Traubenbacher, Revierförster; Horst Schweiger,
 Revierjäger

Herrmann Hagenmeyer "Gut Lindenhof", 3224 Mitterbach, Seerotte 1
 Eigentümer: Herrmann Hagenmeyer
 Gesamtfläche: 331 ha, davon 264 ha Waldfläche, 331 ha Eigenjagdfläche
 Personal: Otto Schneck, Verwalter

Dipl.-Ing. NEUBER & CO
 8762 Unterzeiring 6
 Tel. 0 35 71/2324, Fax 0 35 71/22 73
FORSTSTRASSENBAU
 im schwierigen und felsigen Terrain.
WEGERHALTUNG

121

Stadtgemeinde Hainfeld, 3170 Hainfeld, Stadtm, Tel. 02764/346
 Eigentümer: Stadtgemeinde Hainfeld
 Gesamtfläche: 115 ha, davon 107 ha Waldfläche
 Personal: Franz Wallner, Forstreferent und Stadtrat, Dir. Herbert Platzer, Bürgermeister

Ferdinand Heindl "Mühbauer", 3193 St. Ägyd/Neuwald,
 Mitterbach 2, Tel. 02768/288
 Eigentümer: Ferdinand Heindl
 Gesamtfläche: 289 ha, davon 262 ha Waldfläche, 213 ha Eigenjagdfläche
 Forstl. Nebenbetrieb: Schotterwerk

Martin u. Waltraud Heindl "Reiter", 3192 Hohenberg, Innerfahrtefeld 15
 Eigentümer: Martin u. Waltraud Heindl
 Gesamtfläche: 132 ha, davon 109 ha Waldfläche, 132 ha Eigenjagdfläche

Peter Heindl "Brandstatt", 3193 St. Ägyd/Neuwald, Unrechttraisen 59
 Eigentümer: Peter Heindl
 Gesamtfläche: 195 ha, davon 163 ha Waldfläche, 125 ha Eigenjagdfläche

Anna Hinteregger "Krapfenbauer", 3223 Post Wr. Bruck, Annaberg,
 Langseltenrotte 30
 Eigentümer: Anna Hinteregger
 Gesamtfläche: 101 ha, davon 81 ha Waldfläche

Johann Hinteregger "Kobichler", 3222 Annaberg, Lassingrotte 7,
 Tel. 02728/239
 Eigentümer: Johann Hinteregger
 Gesamtfläche: 173 ha, davon 146 ha Waldfläche, 173 ha Eigenjagdfläche

Johann und Rudolf Hinteregger, 3222 Annaberg, Langseltenrotte 12,
 Tel. 02728/310
 Eigentümer: Johann und Rudolf Hinteregger
 Gesamtfläche: 125 ha, davon 110 ha Waldfläche, 125 ha Eigenjagdfläche

Rudolf Hinteregger "Lassinghof", 3223 Post Wr. Bruck, Annaberg
 Lassingrotte 4
 Eigentümer: Rudolf Hinteregger
 Gesamtfläche: 137 ha, davon 114 ha Waldfläche, 137 ha Eigenjagdfläche

Johann u. Berta Hochreiter "Reintaler", 3195 St. Ägyd/Neuwald
 Thalerl 42
 Eigentümer: Johann u. Berta Hochreiter
 Gesamtfläche: 122 ha, davon 111 ha Waldfläche, 144 ha Eigenjagdfläche
 Personal: Johann Hochreiter, Jagdschutzorgan

Karl Hochreiter "Steinhor", 3193 St. Ägyd/Neuwald, Wallischgraben 2
 Eigentümer: Karl Hochreiter
 Gesamtfläche: 125 ha, davon 111 ha Waldfläche, 125 ha Eigenjagd

Franz Hofstetter, 3172 Ramsau, Schneidbach 6
 Eigentümer: Franz Hofstetter
 Gesamtfläche: 87 ha, davon 68 ha Waldfläche

Forstgut "Högerhof", 3184 Türnitz, Traisenbachrotte 12,
 Tel. + Fax: 02769/344,
 Eigentümer: Karl Habsburg
 Gesamtfläche: 357 ha, davon 335 ha Waldfläche, 357 ha Eigenjagdfläche
 Personal: Alfred Hartwig, Forstverwalter

Michael Höglner "Am Baumgarten", 3222 Annaberg, Langseltenrotte 17,
 Tel. 02728/330
 Eigentümer: Michael Höglner, 1190 Wien, Haubenbiglstraße 14
 Gesamtfläche: 119 ha, davon 91 ha Waldfläche, 120 ha Eigenjagdfläche

Gemeinde Hohenberg, 3192 Hohenberg
 Eigentümer: Gemeinde Hohenberg
 Gesamtfläche: 97 ha, davon 91 ha Waldfläche (39 ha Schutzwald 5 ha Bannwald)
 Personal: Gröbl Herbert, Bürgermeister

Dipl.-Ing. Johann Hönigl "Wilhelmshöhe", 3224 Mitterbach
 Eigentümer: Dipl.-Ing. Johann Hönigl, 8010 Graz, Panoramagasse 60,
 Tel. 03122/33 0 61
 Gesamtfläche: 140 ha, davon 139 ha Waldfläche

Albert Hoppel "Prinzbachhof", 3184 Türnitz 84
 Eigentümer: Albert Hoppel
 Gesamtfläche: 138 ha, davon 131 ha Waldfläche, 155 ha Eigenjagdfläche

Hoyos-Spritzenstein'sche Forstverwaltung, 3195 Kernhof, Thalerl 7,
 Tel. 02768/8204, 8205, Fax: 02768/82046
 Eigentümer: Dr. Bernhard Hoyos-Trauttmansdorff, 1040 Wien,
 Hoyosgasse 5, Dipl.-Ing. Johann Hoyos, 1040 Wien, Hoyosgasse 5,
 Eleonore-Thun-Hohenstein, 1030 Wien, Dannebergplatz 9,
 Gesamtfläche: 7.794,84 ha, davon 6.736 ha Waldfläche (1.999,80 ha
 Schutzwald), 7.982,09 ha Eigenjagdfläche
 Personal - Forstverwaltung: Dipl.-Ing. Peter Sattler, *Di. May, Michaela Finkler*
 Revier: Revier Salza: Herwig Dissauer, Förster,
 Revier Lahnsattel: Johann Dornner, Oberförster, Stefan Schweighofer,
 Revierjäger, Ralf Deininger, Forstwart, Revier Neuwald: Andreas
 Steninger, Forstadjunkt. *Ankelein*

**"Gut Kaiserhof", 3171 Kleinzell bei Hainfeld, Innerhalbach 6,
Tel. 02766/228**

Eigentümer: Dr. Norbert Moosbrugger, 1170 Wien, Carl-Reicherlgasse 25,
Edith Moosbrugger, 1170 Wien, Carl-Reicherlg. 25, Peter Warchalowski,
1170 Wien, Dornbacherstr. 62
Gesamtfläche: 178 ha, davon 156 ha Waldfläche, 174 ha Eigenjagdfläche

Forstverwaltung Kaltenberg, 3171 Kleinzell

Eigentümer: Dkfm. Paul Rath und Dr. Ernst Rath
Gesamtfläche: 304 ha, davon 250 ha Waldfläche, 304 ha Eigenjagdfläche
Personal: Josef Kandler, Jagdaufsicher

Karl Pommer "Steinbauernhaus", 3184 Türnitz, Moosbachrotte 10

Eigentümer: Karl Pommer
Gesamtfläche: 124 ha, davon 89 ha Waldfläche, 124 ha Eigenjagdfläche

Agrargemeinschaft "Kegelberg", 3222 Annaberg, Haupttürnitzrotte 4

Eigentümer: Agrargemeinschaft Kegelberg-Annaberg
Gesamtfläche: 122 ha, davon 100 ha Waldfläche, 122 ha Eigenjagdfläche
Personal: Florian Pfeiffer, Obmann, Annaberg

Josef Kandler "Wieselhofer", 3194 St. Ägyd, Amt Weissenbach 69

Eigentümer: Josef Kandler
Gesamtfläche: 75 ha, davon 52 ha Waldfläche

Georg Kiekmanssegg "Sonleitner", 3184 Türnitz, Lehenrotte 25

Eigentümer: Georg Kiekmanssegg
Gesamtfläche: 116 ha, davon 83 ha Waldfläche, 116 ha Eigenjagdfläche

Eva Krauer, "Gut Landstal", 3170 Hainfeld, Ramsauer Straße 92

Eigentümer: Eva Krauer
Gesamtfläche: 122 ha, davon 90 ha Waldfläche, 122 ha Eigenjagdfläche

Friedrich Krauer "Gut Grub", 3163 Rohrbach/Gölsen

Eigentümer: Friedrich Krauer
Gesamtfläche: 75 ha, davon 59 ha Waldfläche

Ingeborg Koch, Forstgut Trestil, 3171 Kleinzell, Innerhalbach 11

Eigentümer: Ingeborg Koch, 3100 St. Pöthen, Hofstatt 1, Tel. 02742/57621
Gesamtfläche: 242 ha, davon 184 ha Waldfläche, 242 ha Eigenjagdfläche
Personal: Manfred Koch, Jagdverwalter

Kommunität Kleinleben, 3184 Türnitz, Weidenau 7

Eigentümer: Kommunität Kleinleben
Gesamtfläche: 110 ha, davon 68 ha Waldfläche
Personal: Konrad Berger, Obmann, 3184 Türnitz, Weidenau 7

124

Kommunität Weidenau, 3184 Türnitz

Eigentümer: Forstwirtschaft der Agrargemeinschaft "Kommunität
Weidenau"
Gesamtfläche: 1.277 ha, davon 1.008 ha Waldfläche (220 ha Schutzwald,
90 ha unproduktiv), 1.500 ha Eigenjagdfläche
Personal: OBM: Franz Umgeher, Obmann, Geschäftsführer, Stefan Edl,
Oberförster

Erbgemeinschaſt Kramm "Waldsteighof", 3184 Türnitz,

Traisenbachrotte 23
Eigentümer: Erbgemeinschaſt Kramm
Gesamtfläche: 178 ha, davon 156 ha Waldfläche, 175 ha Eigenjagdfläche

Gut "Kredlbauer", 3161 St. Veit/Gölsen, Pfennigbach 11

Eigentümer: Kronleiner-Müllner und Milibesitzer
Gesamtfläche: 116 ha, davon 90 ha Waldfläche, 135 ha Eigenjagdfläche
Personal: Dipl.-Ing. Österreichler, Oberforst, 3120 Lilienfeld

Gut Krumbach-Walster, 8630 Maritzell-Ulreichsberg

Eigentümer: Franz und Herta Stift, 2500 Baden, Habsburgerstraße 43-45
Gesamtfläche: 515 ha, 522 ha Eigenjagdfläche

F. Joh. Kwizda Gesellschaft m.b.H. Versuchswirtschaft Gut Sonnhof,

3161 St. Veit a. d. Gölsen, Schwarzenbach 8
Eigentümer: F. Joh. Kwizda Unternehmens-Verwaltungsgesellschaft
m.b.H., 1011 Wien, Dr. Karl Lueger Ring 6, Postfach 231
Gesamtfläche: 153 ha, davon 104 ha Waldfläche, 172 ha Eigenjagdfläche
Personal: Johann Lehrbauer, Verwalter

Josef Labenbacher "Harringhof", 3194 St. Ägyd/Neuwald,

Weißbach 64
Eigentümer: Josef Labenbacher
Gesamtfläche: 90 ha, davon 67 ha Waldfläche Forstl. Nebenbetrieb:
Sägewerk

Ferdinand Lahrman "Gut Gaisbach", 3161 St. Veit a. d. Gölsen,

Innerwiesenebach 13
Eigentümer: Ferdinand Lahrman, Meschede, BRD
Gesamtfläche: 121 ha, davon 98 ha Waldfläche, 121 ha Eigenjagdfläche

Franz Lampl "Hollaus", 3184 Türnitz, Lehenrotte 2

Eigentümer: Franz Lampl
Gesamtfläche: 144 ha, davon 122 ha Waldfläche, 144 ha Eigenjagdfläche
Forstl. Nebenbetrieb: Sägewerk

125

Mayer-Hennig'sche Forstverwaltung Kieneck, 3172 Ramsau
Eigentümer: Mag. Christian Mayer, Ing. Alfred Hennig, Kieneck 1, 3172
Ramsau
Gesamtfläche: 327 ha, davon 304 ha Waldfläche

Franz und Josefa Weissinger "Hinterbichler", 3194 St. Ägyd/
Neuwald, Thaler 38
Eigentümer: Franz und Josefa Weissinger
Gesamtfläche: 146 ha, davon 123 ha Waldfläche, 142 ha Eigenjagdfläche

Helmuth Meißl, 3171 Kleinzell, Ebenwald 14
Eigentümer: Helmuth Meißl
Gesamtfläche: 116 ha, davon 90 ha Waldfläche, 116 ha Eigenjagdfläche
Personal: Johann Kaisergruber, Jagdschutzorgan

Franz Mitterböck "Wieseer", 3194 St. Ägyd/Neuwald, Wällischgraben 3
Eigentümer: Franz Mitterböck
Gesamtfläche: 130 ha, davon 105 ha Waldfläche, 130 ha Eigenjagdfläche
Personal: Johann Freschl, Franz Mitterböck, Jagdschutzorgane

Karl Mitteregger "Kollerbauer", 3222 Annaberg, Langseltenrotte 19
Eigentümer: Karl und Gertrude Mitteregger
Gesamtfläche: 125 ha, davon 91 ha Waldfläche, 16 ha Wiesen, 18 ha
unproduktiv

Gut Neffenhof, Dipl.-Ing. Thomas Prinzhorn, 3171 Kleinzell/Hainfeld,
Tel. 02766/267
Eigentümer: Dipl.-Ing. Thomas Prinzhorn
Gesamtfläche: 145 ha, davon 131 ha Waldfläche, 145 ha Eigenjagdfläche

"Gut Neuhofer", 3180 Lilienfeld, Hintereben 7
Eigentümer: Dipl.-Ing. Arnold Hoffmann, Wr. Neustadt, Beethoveng. 14 a
Gesamtfläche: 183 ha, davon 144 ha Waldfläche (22 ha Schutzwald),
186 ha Eigenjagdfläche
Personal: Leopold Bernhart, 3180 Lilienfeld, Neuhofer 1
verpachtet an: Peter Hoffmann, 3180 Lilienfeld 1.

Weidegenossenschaft Neulengbach, Obertriesting,
3040 Neulengbach
Eigentümer: Weidegenossenschaft Neulengbach
Gesamtfläche: 61 ha, davon 61 ha Waldfläche

Bistum Linz, Hafnerstraße 18, 4014 Linz
Eigentümer: Bistum Linz
Gesamtfläche: 325 ha, davon 228 ha Waldfläche, 325 ha Eigenjagdfläche

128

Wollen Sie bis zu 95% Sanierungskosten einsparen?

JOSEF SCHMID
FORST- UND GUTERWEGSANIERUNG

Das zukunftsweisende Konzept

- in jeder Gesteinsart anwendbar
- rasch und wetterunabhängig
- anfallendes Erosionsmaterial wird wertvoller Rohstoff-
Materialaufbringung nur fallweise
- Schlaglöcher und Spurrillen werden nachhaltig saniert
- herausragende Felsköpfe können abgefräst werden.

**Ökologische und Ökonomische
Vorteile, die jeden Praktiker
überzeugen**

JOSEF SCHMID
FORST- UND GUTERWEGSANIERUNG

A-3343 Hollenstein/Ybbs
Wentzen 18A, Tel./Fax: 07445/488, 0663/19064

Machen Sie von meinem Angebot Gebrauch!

129

Forstgut Oberhochkogel, 3183 Lehnerotte b. Türritz
Eigentümer: Franz u. Cäcilia Malaschovsky, 3671 Marbach/Donau, Kt. Krummhubbaum 10, Tel. 07413/378 (478)
Gesamtfläche: 149 ha, davon 145 ha Waldfläche, 149 ha Eigenjagdfläche
Personal: FM Ing. Erik Lehner

Leopold und Maria Obermaler "Julabauer", 2572 Kaumberg,

Oberriesting 5
Eigentümer: Johann und Maria Obermaler
Gesamtfläche: 100 ha, davon 72 ha Waldfläche

Johann u. Emilie Oismüller, 3193 St. Ägyd, Ruhesfang 4
Eigentümer: Johann u. Emilie Oismüller
Gesamtfläche: 73 ha, davon 62 ha Waldfläche

Martha Patscheider "Sengerebner", 3151 St. Veit a. d. Gölsen,

Wobach 2
Eigentümer: Martha Patscheider
Gesamtfläche: 78 ha, davon 61 ha Waldfläche (17 ha Schutzwald)

Stefanie Pauker, 3172 Ramsau, Haraseck 1, Tel. 02764/20 5 06
Eigentümer: Stefanie Pauker
Gesamtfläche: 264 ha, davon 229 ha Waldfläche, 246 ha Eigenjagdfläche
Personal: Franz Gaschaldler, Jagdschutzorgan

Perlmooser Zementfabrik AG, Verwaltung, 3180 Lilientfeld,
Schrambach, Tel. 02762/24 02
Eigentümer: Perlmooser Zementfabrik AG, 1040 Wien, Operngasse 4
Gesamtfläche: 216 ha, davon 110 ha Waldfläche (2 ha Schutzwald), 116 ha Eigenjagdfläche
Personal und Reviere: Peter Hornek, Verwalter; Reviere Vorderereben, Schrambach, Hintereben, Außer-Wiesebach

Otto Pfannhauser „Knollenhals“, 3194 St. Ägyd, Gaschaid 47
Eigentümer: Otto Pfannhauser
Gesamtfläche: 278 ha, davon 259 ha Waldfläche, 262 ha Eigenjagdfläche
Arthur Pfeiffer „Holzberghof“, 3184 Türritz, Raxenbachrotte 13
Eigentümer Arthur und Marie Pfeiffer
Gesamtfläche: 117 ha, davon 97 ha Waldfläche, 117 ha Eigenjagdfläche

Johann Pfeiffer „Am Moos“, 3223 Post Wr. Bruck, Annaberg,
Lassingrotte 3
Eigentümer: Johann Pfeiffer
Gesamtfläche: 83 ha, davon 63 ha Waldfläche

Johann Pfeiffer "Schagl", 3223 Post Wr. Bruck, Annaberg,
Lassingrotte 1
Eigentümer: Johann Pfeiffer
Gesamtfläche: 122 ha, davon 98 ha Waldfläche

Josef Pfeiffer "Groß-Ort", 3222 Annaberg, Lassingrotte 11
Eigentümer: Josef Pfeiffer
Gesamtfläche: 116 ha, davon 93 ha Waldfläche, 116 ha Eigenjagdfläche

Maria Pfeiffer "Karnreiter", 3222 Annaberg, Haupttürritzrotte 1
Eigentümer: Maria Pfeiffer
Gesamtfläche: 146 ha, davon 120 ha Waldfläche

Monika Pfeiffer "Wiesbauer", 3184 Türritz, Pichlrotte 1, Tel. 02769/295
Eigentümer: Monika Pfeiffer
Gesamtfläche: 153 ha, davon 101 ha Waldfläche, 153 ha Eigenjagdfläche
Forstl. Nebenbetrieb: Sägewerk

Franz Pfeiffer "Brettalkaler", 3161 St. Veit, Innerwiesebach 2
Eigentümer: Franz und Anna Pfeiffer
Gesamtfläche: 83 ha, davon 72 ha Waldfläche

Franz und Josefa Pfertner, 3171 Kleinzell, Innerhalbach 22
Eigentümer: Franz und Josefa Pfertner
Gesamtfläche: 121 ha, davon 114 ha Waldfläche

Franz Plattner "Laubmühle", 3171 Kleinzell 18
Gesamtfläche: 200 ha, davon 158 ha Waldfläche
Edeltraud Pomberger "Trötkelhof",
3224 Mitterbach/Erlaufsee, Seerotte 6
Eigentümer: Edeltraud Pomberger
Gesamtfläche: 82 ha, davon 62 ha Waldfläche

Forstgut Prinzbach, 3153 Eschenau, Prinzbach 10
Eigentümer: F. E. Hecker's Erben
Gesamtfläche: 179 ha, davon 170 ha Waldfläche, 205 ha Eigenjagdfläche
Pächter: Franz Wögerer, 3153 Eschenau, Prinzbach 7

Agrargemeinschaft "Raderbauern", 3171 Kleinzell, Innerhalbach 2
Eigentümer: Raderbauern
Gesamtfläche: 119 ha, davon 117 ha Waldfläche, 119 ha Eigenjagdfläche
Personal: Obm. Johann Thalhammer.

Karl Rauchenberger, 3184 Türritz, Schildbachrotte 19
 Eigentümer: Karl Rauchenberger
 Gesamtfläche: 96 ha, davon 62 ha Waldfläche

Peter Rauchenberger "Kienauer", 3184 Türritz, Traisenbachrotte 1
 Eigentümer: Peter Rauchenberger
 Gesamtfläche: 182 ha, davon 174 ha Waldfläche, 182 ha Eigenjagdfläche

Rosa Reischer "Anzbauer", 3192 Hohenberg, Hofamt 16
 Eigentümer: Rosa Reischer
 Gesamtfläche: 159 ha, davon 141 ha Waldfläche, 154 ha Eigenjagdfläche

Karl Riedmüller, Waldgut, 2663 Rohr im Gebirge
 Eigentümer: Karl Riedmüller, Hainfeld, Wiener Straße 8
 Gesamtfläche: 275 ha, davon 189 ha Waldfläche, 275 ha Eigenjagdfläche
 Revier: Unterberg-Grieslersgschaid

Karl Sabath "Am Josefsberg", 3224 Mitterbach, Tel. 02728/251
 Eigentümer: Karl Sabath
 Gesamtfläche: 72 ha, davon 46 ha Waldfläche

Gut Salzer "Bergerröh", 3192 Hohenberg, Bergerhöhe 1,
 Tel. 02767/272
 Eigentümer: Marianna, Dipl.-Ing. Margareta, Paul und Robert Salzer
 Gesamtfläche: 92 ha, davon 79 ha Waldfläche

Maria und Erhard Sauer "Suchtal", 3171 Kleinzell, Außerhalbach 18
 Eigentümer: Maria und Erhard Sauer
 Gesamtfläche: 174 ha, davon 150 ha Waldfläche (24 ha Schutzwald), 174 ha Eigenjagdfläche
 Personal: Seidböck, Jagdschutzorgan

Forstbetrieb Ges.m.b.H. Scheiberhof, 3170 Hainfeld,
 Obertriesting 13, Tel. 02764/304
 Eigentümer: Forstbetrieb Scheiberhof Ges.m.b.H.
 Gesamtfläche: 326 ha, davon 230 ha Waldfläche, 295 ha Eigenjagdfläche
 Personal: Erich Lipensky, Verwalter

Adolf Schenner "Steinwandthner", 3223 Post Wr. Bruck, Annaberg,
 Langseitenrotte 16
 Eigentümer: Adolf Schenner
 Gesamtfläche: 90 ha, davon 73 ha Waldfläche

Norbert Schenner "Spindelhof", 3222 Annaberg, Lassingrotte 9
 Eigentümer: Norbert Schenner
 Gesamtfläche: 127 ha, davon 103 ha Waldfläche

Heinz Schenner "Bodenhof", 3223 Wienerbruck/Martazellerbahn,
 Tel. 02728/277
 Eigentümer: Heinz Schenner
 Gesamtfläche: 80 ha, davon 68 ha Waldfläche
 Forstl. Nebenbetrieb: Forstbaumschule

Agrargemeinschaft Schildbach-Traisenbachrotte, 3184 Türritz
 Eigentümer: Agrargemeinschaft Schildbachrotte
 Gesamtfläche: 163 ha, davon 163 ha Waldfläche, 163 ha Eigenjagdfläche
 Personal: Obmann Johann Schrittwieser

"Gut Schindelkar", 3161 St. Veit a. d. Gölsen, Innerviesenbach 14
 Eigentümer: Komm.-Rat Anton Fröschl, 1238 Wien, Krollberggasse 22
 Gesamtfläche: 363 ha, davon 340 ha Waldfläche, 385 ha Eigenjagdfläche
 Personal: Johann Steigenberger, Forst- und Jagdaufsicht.

Gottfried Schneck "Schacherbauer", 3184 Türritz, Raxenbachrotte 4
 Eigentümer: Gottfried Schneck
 Gesamtfläche: 117 ha, davon 90 ha Waldfläche

Josef Schneck "Knödelhofer", 3184 Türritz, Steinbachrotte 1
 Eigentümer: Josef und Rosa Schneck
 Gesamtfläche: 80 ha, davon 64 ha Waldfläche

Dr. Rudolf Schnürer "Kumpfmühle", 3171 Kleinzell, Innerhalbach 27
 Eigentümer: Dr. Rudolf Schnürer
 Gesamtfläche: 126 ha, davon 100 ha Waldfläche

Johann und Christa Schrittwieser "Steiner", 3184 Türritz,
 Traisenbachrotte 3
 Eigentümer: Johann und Christa Schrittwieser
 Gesamtfläche: 73 ha, davon 66 ha Waldfläche

Johann Schrittwieser "Rammel", 3192 Hohenberg, Wegetal 4,
 Tel. 02767/323
 Eigentümer: Johann Schrittwieser
 Gesamtfläche: 66 ha, davon 54 ha Waldfläche

Josef Schrittwieser "Pansenhof", 3184 Türritz, Traisenbachrotte 9
 Eigentümer: Josef Schrittwieser
 Gesamtfläche: 141 ha, davon 118 ha Waldfläche

Hedwig Schweiger "Bayernhofer", 3192 Hohenberg, Andersbach 7
 Eigentümer: Hedwig Schweiger
 Gesamtfläche: 119 ha, davon 97 ha Waldfläche

Johann und Josefine Schweiger "Grabenbauer",
3192 Hohenberg, Hofamt²
 Eigentümer: Johann und Josefine Schweiger
 Gesamtfläche: 266 ha, davon 206 ha Waldfläche, 280 ha Eigenjagdfläche
 Personal: Johann Schweiger

Karl Schweiger "Rumpj", 3171 Kleinzell, Ebenwald 17
 Eigentümer: Karl Schweiger
 Gesamtfläche: 123 ha, davon 106 ha Waldfläche, 123 ha Eigenjagdfläche

Margarete Scheinecker, Schulstraße 13, 3300 Amstetten
 Eigentümer: Margarete Scheinecker
 Gesamtfläche: 101 ha, davon 94 ha Waldfläche

Ing. Herbert Seper "Bichler", 3171 Kleinzell, Innerhalbach 28
 Eigentümer: Ing. Herbert Seper, Melitta Seper,
 3171 Kleinzell, Innerhalbach 28
 Gesamtfläche: 83 ha, davon 64 ha Waldfläche

Hans Sichert "Gut Bergau", 3163 Rohrbach-Gölsen, Oberrohrbach
 Eigentümer: Hans Sichert
 Gesamtfläche: 78 ha, davon 54 ha Waldfläche
 Personal: Leopold Zeller, Verwalter und Jagdschutzorgan

Josef Sommerauer "Weissenhor", 3194 St. Ägyd/Neuwald, Weissenbach 87
 Eigentümer: Josef Sommerauer
 Gesamtfläche: 66 ha, davon 54 ha Waldfläche

Med.-Rat Dr. Herbert und Med.-Rat Dr. Luise Stanka, 3222 Annaberg, Haupttürnitzrothe 17, Tel. 02728/8359
 Eigentümer: Med.-Rat Dr. Herbert und Med.-Rat Dr. Luise Stanka
 Gesamtfläche: 196 ha, davon 167 ha Waldfläche, 196 ha Eigenjagdfläche

Peter Steigenberger "Peilsteiner", 3171 Kleinzell 37
 Eigentümer: Peter Steigenberger
 Gesamtfläche: 128 ha, davon 94 ha Waldfläche

Ursula Steigenberger, 3171 Kleinzell, Innerhalbach 14
 Eigentümer: Ursula Steigenberger
 Gesamtfläche: 130 ha, davon 128 ha Waldfläche, 145 ha Eigenjagdfläche
 Personal: Johann Scherer, Jagdaufsicht

Forstgut Steigengraben, 3161 St. Veit/Gölsen, Innerwiesensbach 3
 Eigentümer: Steigengraben Gut GmbH
 Gesamtfläche: 206 ha, davon 190 ha Waldfläche

Johann Steinacher "Unter-Höhenberger", 3172 Ramsau, Oberried 6
 Eigentümer: Johann Steinacher
 Gesamtfläche: 84 ha, davon 55 ha Waldfläche

Ernst Steiner "Rammingreith", 3224 Mitterbach am Erlaufsee, Josefsrotte 4
 Eigentümer: Ernst und Renate Steiner
 Gesamtfläche: 117 ha, davon 97 ha Waldfläche, 117 ha Eigenjagdfläche
 Personal: Ernst Steiner, Jagdaufsichtsorgan

Horst Steiner "Am Reith", 3223 Post Wr. Bruck, Annaberg, Langseitenrothe 11/37, Tel. 02728/292
 Eigentümer: Horst Steiner
 Gesamtfläche: 143 ha, davon 126 ha Waldfläche, 144 ha Eigenjagdfläche
 Personal: Horst Steiner, Jagdschutzorgan

Margarethe Steiner "Winkl", 3224 Mitterbach/Erlaufsee, Bergstr. 34
 Eigentümer: Margarethe Steiner
 Gesamtfläche: 122 ha, davon 100 ha Waldfläche, 122 ha Eigenjagdfläche

Wittgensteinsche Forstverwaltung in Hohenberg, 3192 Hohenberg 105, Tel. 02767/282, 0663/9123109, Fax: 02767/2828
 Eigentümer: Dr. Katharina Eisenburger, Cecilia Sjögren, Anna-Clara Holmberg, Mag. Caroline Sjögren, Dipl.-Ing. Dominique Sjögren, Philipp Sjögren, David Sjögren, Dipl.-Ing. Johanna Auer, Therese Burda, Dr. Dorothee Lukacs, Dr. Johannes Stockert, Dr. Stephan Stockert.
 Gesamtfläche: 4.761 ha, davon 4.539 ha Waldfläche (545 ha Schutzwald), 4.678 ha Eigenjagdfläche
 Revier: Hohenberg, St. Ägyd, Trauch, Tiefental, Brennalm, Hinterberg.
 Personal: Dipl.-Ing. Dominik Bancalari, Forstmeister, Ing. Horst Wenda, Oberförster, Ing. Heinz Reichl, Oberförster, Ing. Hubert Ebner, Förster, Elisabeth Wiesbauer, Kanzlei

Forstverwaltung Sulzberg, Dr. Hoyos, 8630 Mariazell, Urfeldsberg 58, Tel. 03862/22 02
 Eigentümer: Dr. Franz Ernst Hoyos
 Gesamtfläche: 846 ha, davon 802 ha Waldfläche, 783 ha Eigenjagdfläche
 Personal: Ing. Adolf Teubenbacher, Forstverwalter

Dkfm. Margareta Talos und Emy Strobl "In der Klaus", 3184 Turnitz, Traisenbachrothe 22
 Eigentümer: Dkfm. Margareta Talos, 1190 Wien, Dionysius-Andrassystraße 4 und Emy Strobl, 1190 Wien, Weinberggasse 6
 Gesamtfläche: 115 ha, davon 102 ha Waldfläche (40 ha Schutzwald), 115 ha Eigenjagdfläche

**Franz und Anna Taxböck "Hinteregg",
3171 Kleinzell, Innerhalbach 24**
Eigentümer: Franz und Anna Taxböck
Gesamtfläche: 97 ha, davon 87 ha Waldfläche (2 ha Schutzwald, 2 ha Banwald)

Josef Thalhammer "Ortner", 3171 Kleinzell, Innerhalbach 30
Eigentümer: Josef Thalhammer
Gesamtfläche: 217 ha, davon 198 ha Waldfläche, 217 ha Eigenjagdfläche
Personal: Josef Thalhammer, Jagdschutzorgan Forstl. Nebenbetrieb:
Sägewerk

"Thorhof", 3192 Hohenberg, Thorhof 1, Tel. 02767/245
Eigentümer: Dr. Ross-Rahle und G. W. Rahle
Gesamtfläche: 71 ha, davon 59 ha Waldfläche

**Johann und Eleonora Tröstl "Am Gschaid", 3184 Türnitz,
Steinbachrotte 4**
Eigentümer: Johann und Eleonora Tröstl
Gesamtfläche: 94 ha, davon 70 ha Waldfläche

Josefa Tröstl, 3194 St. Ägyd/Neuwald, Kernhofer Straße 46
Eigentümer: Josefa Tröstl
Gesamtfläche: 70 ha, davon 50 ha Waldfläche

Agrargemeinschaft "Marktgemeinschaft Türnitz", 3184 Türnitz
Eigentümer: Agrargemeinschaft "Marktgemeinschaft Türnitz"
Gesamtfläche: 260 ha, davon 259 ha Waldfläche
Personal: Johann Leitner, Obmann, 3184 Türnitz, Markt 26

Land- und Forstwirtschaft Türnitz, 3184 Türnitz, Pichlrotte 11
Eigentümer: Josef Heindl
Gesamtfläche: 75 ha, davon 65 ha Waldfläche

**Forstverwaltung Ulreichsberg, M. C. Wallner, 3222 Annaberg,
Ulreichsberg 44, Tel. 02768/82 07**
Eigentümer: Maria Caroline Wallner
Gesamtfläche: 879 ha, davon 847 ha Waldfläche (74 ha Schutzwald),
267 ha Eigenjagdfläche

**Franz und Maria Umgeher "Gruber in der Leiten", 3192 Hohenberg,
Innerfahrtafeld 12**
Eigentümer: Franz und Maria Umgeher
Gesamtfläche: 116 ha, davon 98 ha Waldfläche, 159 ha Eigenjagdfläche

**Theresia Umgeher "Traisenböck", 3171 Kleinzell,
Innerhalbach 32**
Eigentümer: Theresia Umgeher
Gesamtfläche: 96 ha, davon 90 ha Waldfläche

**Karl Vonwald "Obersteigenberger", 3161 St. Veit/Gölsen,
Innerwiesbach 4**
Eigentümer: Karl Vonwald
Gesamtfläche: 118 ha, davon 77 ha Waldfläche

Vorderes Eibental, 3184 Türnitz
Eigentümer Dr. Harald Scholz
Gesamtfläche: 156 ha, davon 100 ha Waldfläche, 156 ha Eigenjagdfläche

Johann Wagner "Gippler", 3194 St. Ägyd, Weissenbach 79
Eigentümer: Johann Wagner
Gesamtfläche: 92 ha, davon 88 ha Waldfläche

**Josef und Margarethe Wagner "Stadler",
3192 Hohenberg/Andersbach 10**
Eigentümer: Josef und Margarethe Wagner
Gesamtfläche: 88 ha, davon 70 ha Waldfläche

Karl Wagner, vg. Griebler, 3184 Türnitz, Weidenau 1
Eigentümer: Karl Wagner
Gesamtfläche: 60 ha, davon 52 ha Waldfläche

Peter u. Susanna Wagner, 3192 Hohenberg, Rastal 11
Eigentümer: Peter u. Susanna Wagner
Gesamtfläche: 152 ha, davon 130 ha Waldfläche, 152 ha Eigenjagdfläche
Personal: Josef Schweiger, Jagdschutzorgan

Ignaz Wallner, 3171 Kleinzell 76
Eigentümer: Ignaz Wallner
Gesamtfläche: 71 ha, davon 50 ha Waldfläche

**Richard Weber "Höchtbauer", 3223 Post Wr. Bruck, Annaberg,
Langseltrotte 28**
Eigentümer: Richard Weber
Gesamtfläche: 123 ha, davon 102 ha Waldfläche, 123 ha Eigenjagdfläche

Johann Wegscheider "Moosbach", 3192 Hohenberg, Hofamt 14
Eigentümer: Johann Wegscheider
Gesamtfläche: 94 ha, davon 81 ha Waldfläche

Weinberger'sche Forst- u. Gutsverwaltung Martental,
3172 Ramsau Haraseck 8, Tel. 02764/8224 oder 8425
Eigentümer: Stephan Weinberger, 3172 Ramsau Haraseck 8
Gesamtfläche: 460 ha davon 440 ha Waldfläche
Personal: Hubert Grammelhofer, Gutsverwalter

Johann u. Maria Weirer "Sautal", 3193 St. Ägyd, Weissenbach 72
Eigentümer: Johann u. Maria Weirer
Gesamtfläche: 128,0067 ha, davon 110,7617 ha Waldfläche, 128,0067 ha
Eigenjagdfläche

Josef Weirer "Lampenhof", 3193 St. Ägyd/Neuwald, Weissenbach 75
Eigentümer: Josef Weirer
Gesamtfläche: 105 ha, davon 83 ha Waldfläche

Susanne Weirer "Wasserhof", 3195 Kernhof, Kernhofer Straße 47
Eigentümer: Susanne Weirer
Gesamtfläche: 62 ha, davon 52 ha Waldfläche

Anton Weißböck "Blümelbauer", 3192 Hohenberg, Andersbach 6
Eigentümer: Anton Weißböck
Gesamtfläche: 74 ha, davon 64 ha Waldfläche

Leopold Weißböck "Seebauer", 3192 Hohenberg, Innerfahrtefeld 18
Eigentümer: Leopold Weißböck
Gesamtfläche: 81 ha, davon 61 ha Waldfläche

Maria Weißböck "Seeböck", 3192 Hohenberg, Hofamt 10
Eigentümer: Maria Weißböck
Gesamtfläche: 138 ha, davon 124 ha Waldfläche, 137 ha Eigenjagdfläche

Dipl.-Ing. Anton Wengersky, Gut Kirchsteig, 2572 Kaumberg,
Oberriesting 36
Eigentümer: Dipl.-Ing. Anton Wengersky
Gesamtfläche: 162 ha, davon 120 ha Waldfläche, 220 ha Eigenjagdfläche
Personal: Hubert Heide, Revierjäger

Emmerich Wengersky, Gut Bramerhof, 2572 Kaumberg,
Oberriesting 29
Eigentümer: Emmerich Wengersky
Gesamtfläche: 173 ha, davon 142 ha Waldfläche, 31 ha Landwirtschaft,

150 ha Eigenjagdfläche
Franz Weyrer "Höferhof", 3194 St. Ägyd/Neuwald, Unrechttraisen 62
Eigentümer: Franz Weyrer
Gesamtfläche: 157 ha, davon 137 ha Waldfläche, 148 ha Eigenjagdfläche
Personal: Franz Kratz, Jagdschutzorgan

Franz Weyrer "Kohleben", 3194 St. Ägyd, Ruhesfang 3
Eigentümer: Franz und Gisela Weyrer
Gesamtfläche: 73 ha, davon 52 ha Waldfläche (8 ha Schutzwald)

Franz Wiesbauer "Zwieslbauer", 3192 Hohenberg, Innerfahrtefeld 1,
Tel. 02767/464
Eigentümer: Franz u. Maria Wiesbauer
Gesamtfläche: 76 ha, davon 51 ha Waldfläche

Johann und Katharina Wiesbauer "Pichler", 3192 Hohenberg,
Dürntal 16
Eigentümer: Johann und Katharina Wiesbauer
Gesamtfläche: 91 ha, davon 64 ha Waldfläche (2 ha Schutzwald)
Nebenbetrieb: Fuhrwerk

Johann Wieser "Zögernitzer", 3194 St. Ägyd/Neuwald, Amt Weissen-
bach 77
Eigentümer: Johann Wieser
Gesamtfläche: 76 ha, davon 62 ha Waldfläche

Franz Wittmann "Hofer", 3172 Ramsau bei Hainfeld,
Gaupmannsgraben 1
Eigentümer: Franz Wittmann
Gesamtfläche: 310 ha, davon 260 ha Waldfläche, 310 ha Eigenjagdfläche
Forstl. Nebenbetriebe: Sägewerk und Holzhandel

Franz Zauner "Heugrabner", 3170 Hainfeld, Heugraben 1
Eigentümer: Franz Zauner
Gesamtfläche: 125 ha, davon 88 ha Waldfläche, 125 ha Eigenjagdfläche

Engelbert Zinsler "Krallenhof",
3193 St. Ägyd/Neuwald, Unrechttraisen 65
Eigentümer: Engelbert Zinsler, 1090 Wien, Widerhofergasse 6
Gesamtfläche: 253 ha, davon 241 ha Waldfläche, 253 ha Eigenjagdfläche

Alois Zöchling "Anthofer", 3184 Türritz, Anthofrotte 10
Eigentümer: Alois Zöchling
Gesamtfläche: 84 ha, davon 63 ha Waldfläche

Ferdinand Zöchling "Roßböck", 3171 Kleinzell, Innerthalbach 17
Eigentümer: Ferdinand Zöchling
Gesamtfläche: 273 ha, davon 237 ha Waldfläche, 272 ha Eigenjagdfläche
Personal: Johann Zöchling, Jagdschutzorgan

Franz Zöchling "Hegerberger", 3171 Kleinzell, Innerhalbach 20

Eigentümer: Franz Zöchling
Gesamtfläche: 203 ha, davon 172 ha Waldfläche, 203 ha Eigenjagdfläche
Personal: Franz Zöchling, Jagdschutzorgan

Franz Zöchling "Pollwischhof", 3195 St. Ägyd/Neuwald,

Kernhofer Straße 42
Eigentümer: Franz Zöchling
Gesamtfläche: 125 ha, davon 87 ha Waldfläche

Johann Zöchling "Gutenbach", 3171 Kleinzell 62

Eigentümer: Johann Zöchling
Gesamtfläche: 133 ha, davon 116 ha Waldfläche
Forstl. Nebenbetrieb: Sägewerk

Josef Zöchling "Vorttal", 3194 St. Ägyd, Amt Weißenbach 73

Eigentümer: Josef Zöchling
Gesamtfläche: 67 ha, davon 54 ha Waldfläche

BEZIRKSFORSTINSPEKTION MELK

Pol. Bezirk Melk

Forstverwaltung Albrechtsberg, 3982 Loosdorf/Westb.,

Tel. 02754/83 64
Eigentümer: Franz Vogl
Gesamtfläche: 104 ha, davon 71 ha Waldfläche

Schloß Arstetten, Gutsverwaltung, 3661 Arstetten, Tel. 07413/83 02

Eigentümer: Anna v. Hohenberg
Gesamtfläche: 356 ha, davon 270 ha Waldfläche
Personal: Michael Schmidkunz, Gutsverwalter

Maria Bauer, 3393 Zelking-Matzleinsdorf, Tel. 02752/20 18

Eigentümer: Maria Bauer
Gesamtfläche: 196 ha, davon 167 ha Waldfläche

Kirche Dorfstetten, 4392 Dorfstetten, Forstamt 6, Tel. 07418/34 1 04

Eigentümer: Kirche Dorfstetten
Gesamtfläche: 77 ha, davon 74 ha Waldfläche
Verwalter: Gottfried Strasser, Pfarrer

Herbert Dworschak, 3653 Weiten, Tel. 02758/82 18

Eigentümer: Herbert und Friederike Dworschak
Gesamtfläche: 179 ha, davon 164 ha Waldfläche



Dipl. Ing. Christian GÄBLER

Zivilingenieur f. Forst- und Holzwirtschaft
8674 Rettenegg, Feistritzwald 37
Tel. 0 31 73/ 85 52 - Fax 0 31 73/ 85 52 3

Allgemein beeideter gerichtl. Sachverständiger für Wald- und Forstwirtschaft, Jagd, Hölzer und Holzgewinnung, forstl. Transport-, Bau- und Brunnungswesen

Forst

Forsteinrichtungen, Revisionen, Forskarten, Forstliche Bewertungsgutachten, Beratung in allen forstlichen Fachfragen, Forstverwaltung mit Übernahme sämtlicher forstlicher Administrationsarbeiten, General- u. Detailprojektklärung von Forstausschließungen, Jagdverwaltungen.

Büro

Gäbler

Franz Eilnberger, 3672 Maria Taferl, Tel. 07413/304
Eigentümer: Franz u. Margarete Eilnberger, Büro: 3373 Raasthaus
Kammelhach
Gesamtfläche: 167 ha, davon 144 ha Waldfläche

Guts- und Forstverwaltung Grünbichl, 3293 Killb, Tel. 02748/210
Eigentümer: Dipl.-Ing. Timm E. Friedel-Karenberg
Gesamtfläche: 209 ha, davon 129 ha Waldfläche, 118 ha Eigenjagdfläche

Forst- und Gutsverwaltung Gurnhof, 3122 Gansbach 38 Tel. 02753/236
Eigentümer: Rudolf Pisek, 1010 Wien, Götzelberg, 1, Tel. 0222/525437
od. 525447
Gesamtfläche: 235 ha, davon 224 ha Waldfläche

**Habsburg-Lothringensches Gut Persenbeug, 3680 Persenbeug,
Schloßstrasse 1, Tel. 07412/52531**
Eigentümer: Ing. Friedrich Salvator Habsburg-Lothringen u. Miteigentümer
Gesamtfläche: 13.726 ha, davon 12.942 ha Waldfläche (82 ha Schutzwald),
13.517 ha Eigenjagdfläche
Personal und Reviere: Gutsleitung Persenbeug: Ing. Friedrich Salvator Habs-
burg-Lothringen, Generalbevollmächtigter, Ingrid Zinn, Ob. Rentmeister, Hel-
mut Wolf, Oberförster, Forstamt Persenbeug: Forstmeister Dipl.-Ing. Bern-
hard Schießl, Forstamtsleiter, Christian Häusler, Förster, Revier Persenbeug:
Ignaz Zinn, Oberförster, Revier Mitterberg: Rudolf Harter, Revierförster, Re-
vier Kreehof: Friedrich Redl, Oberförster, Martin Arthner, Förster, Revier
vier Riedl: Revierförster: Revier Burgstein: Hubert Häusler, Re-
surplich: Walter Riedl: Revierförster: Forstmeister Dipl.-Ing. Wolfgang Reiter,
Vierförster, Forstamt Gutenbrunn: Walter Juster, Oberförster, Revier Schön-
forstamtsleiter: Revier Gutenbrunn: Forstmeister Dipl.-Ing. Wolfgang Reiter,
Forstamtsleiter: Revier Orinig, Revierförster: Revier Sitt: Gerhard Juster, Revierför-
ster, Christian Redl, Forstwart: Revier Saggraben: Karl Hahn, Revierförster,
Revier Dorstadt: Gerhard Hamböck, Oberförster, Revier Bärnkopf: Thomas
Rührlinger, Revierförster: Revier Zilleck: Erich Heher, Oberförster, Helmut
Reiter, Förster, Revier Dorstetten: Fritz Gruber, Revierförster.

**Rupert Hatschek'sche Forstverwaltung Karlsbach
3370 Ybbs a. d. Donau, Tel. 07412/58925, Fax: K15**
Eigentümer: Dipl.-Ing. Rupert und Ursula Hatschek, Wien
Gesamtfläche: 1.421 ha, davon 1.379 ha Waldfläche
Personal: Dipl.-Ing. Josef Hintermaier, Forstmeister: Dipl.-Ing. Mathias
Hatschek, Forstassistent: Ing. Walter Grabner, Förster: Anton Salzmann,
Forstwart: Heiga Günther, Gutssekretärin.

Edith Koglgörber "Hauser", 4392 Dorstetten, Tel. 07418/82 15
Eigentümer: Edith Koglgörber
Gesamtfläche: 129 ha, davon 112 ha Waldfläche

**Anton Lasselsberger GesmbH, Forstgut, Niederndorf 58,
3253 Erlauf, Tel. 02757/75 00**
Eigentümer: Anton Lasselsberger GesmbH
Gesamtfläche: 124 ha, davon 70 ha Waldfläche, 124 ha Eigenjagdfläche
Personal: August Petrasch, Verwalter

**Marktgemeinde Loosdorf, 3382 Loosdorf, Rathausplatz 16,
Tel. 02754/83 84**
Eigentümer: Marktgemeinde Loosdorf
Gesamtfläche: 83 ha, davon 58 ha Waldfläche
Personal: der Bürgermeister

**Forstbetrieb des Benediktinerstiftes Melk, 3390 Melk,
Tel. 02752/2312**
Eigentümer: Benediktinerstift Melk
Gesamtfläche: 4.580 ha, davon 3.375 ha Waldfläche
Personal und Reviere: Dipl.-Ing. Christian Berner, P. Wolfgang Mayrhofer,
Zentraldirektion:
Revier Melk: Ing. Peter Gwiß, Förster u. Revierleiter, Ing. Josef
Steinhilber, Oberförster, Friedrich Wolf, Forstwart, Revier Gamling: Herbert
Friesenbichler, Forstwart, Revier Traisental: Dipl.-Ing. Karl Jägerberger,
Ing. Josef Gleiß, Reviere Hühnerberg, Waxeneck, Schellengrube: Ing.
Rudolf Konrad, Oberförster.

**Marktgemeinde Persenbeug-Gottsdorf, 3680 Persenbeug,
Rathausplatz 1, Tel. 07412/52206**
Eigentümer: Marktgemeinde Persenbeug
Gesamtfläche: 60 ha, davon 51 ha Waldfläche
Personal: Bürgermeister Adolf Riegler

Gut Plankenstein, 3242 Texing, Plankenstein 13
Eigentümer: Josef Freiherr von Nagl-Doomrick
Gesamtfläche: 174 ha, davon 141 ha Waldfläche
Personal: Rudolf Baumgartner, Plankenstein 4, Tel. 02755/7424

**Forstverwaltung Pöggstall der Österr. Bundesforste,
Alte Poststraße 2, 3650 Pöggstall**
Gesamtfläche: 5.340 ha, davon 4.762 ha Waldfläche
Personal und Försterbezirke: OFR, Dipl.-Ing. Ernst Schöbl, Forstmeister:
Ing. Thomas Weibner, Verwaltungsförster, FB Spitz: Oberförster Ing. Wer-
ner Marka, FB Leiben: Oberförster Christian Jell, FB Rafles: Oberförster
Karl Hampel, FB Aschneberg: Oberförster Alois Reithner, FB Münichreith:
Oberförster Hubert Forsiner, ZFG Arndorf: Oberförster Ing. Karl Braun,
Forstverwalter.

BEZIRKSFORSTINSPEKTION NEUNKIRCHEN

Pol. Bezirk Neunkirchen

Karl Pold, 3650 Pöggstall 51, Tel. 02758/246
Eigentümer: Karl und Anna Pold
Gesamtfläche: 110 ha, davon 89 ha Waldfläche

Dompropsteigut St. Stephan, 3241 Kirnberg a. d. Mank
Eigentümer: Dompropst St. Stephan in Wien
Gesamtfläche: 312 ha, davon 254 ha Waldfläche
Personal: Johann Teufel, Forstwart

Kajetana Schaumüller, 4392 Dorfstetten, Tel. 07418/8380
Eigentümer: Kajetana Schaumüller
Gesamtfläche: 200 ha, davon 159 ha Waldfläche

Forsitbetrieb Schindeler, 3122 Garsbach, Kicking 18, Tel. 02753/289
Eigentümer: Robert und Edith Schindeler und Robert Schindeler jun
Gesamtfläche: 112,5 ha, davon 111 ha Waldfläche

Schloßgut Schönbühel-Aggstein AG, 3392 Schönbühel
Tel. 02753/8203
Eigentümer: Schloßgut Schönbühel-Aggstein AG, Vaduz, Liechtenstein
Gesamtfläche: 939 ha, davon 913,31 ha Waldfläche
Personal: Hr. Wolfgang Gollob, Gutsverwalter; Hr. Hermann Steininger, Forstwart

Gut Strammersdorf, 3240 Mank, Tel. 02755/22 31
Eigentümer: Christine Hörman, Dr. Johannes, Dr. Otto, Dr. Peter Reich-Rohrwig
Gesamtfläche: 100 ha, davon 30 ha Waldfläche
Betriebsleitung: Dr. Peter Reich-Rohrwig

Stadtgemeinde Ybbs/Donau und Bürgerspitalfonds der Stadtgemeinschafmelnde Ybbs a. d. Donau, 3370 Ybbs, Hauptplatz 1, Tel. 07412/52612
Eigentümer: Stadtgemeinde Ybbs/Donau und Bürgerspitalfonds der Stadtgemeinde Ybbs/Donau
Gesamtfläche: 290 ha, davon 187 ha Waldfläche, 103 ha Eigenjagdfläche

Kirchenswald Ysper, 3683 Ysperthal
Eigentümer: Kirche Ysper, Verwaltung: Diözesanfinanzkammer 31 00 St. Pölten, Domplatz 1, Tel. 02742/26 35
Gesamtfläche: 169 ha, davon 169 ha Waldfläche
Personal: Ferdinand Engelhardt, Revierforster

Agrargemeinschaft Zeining, 3654 Raxendorf
Eigentümer: Landwirte des Ortes Zeining mit 23 Anteilen
Gesamtfläche: 71 ha, davon 68 ha Waldfläche
Personal: Heinrich Kranzer, 3654 Raxendorf, Zeining 21

144

Rosemarie Alber, 2734 Puchberg am Schneeberg, Wiener Neustädter Straße 65, Tel. 02636/266
Eigentümer: Rosemarie Alber
Gesamtfläche: 97 ha, davon 95 ha Waldfläche (38 ha Schutzwald), 134 ha Eigenjagdfläche

Johann Alphonso, 2881 Trattenbach 34, Tel. 02641/85 12
Eigentümer: Johann Alphonso
Gesamtfläche: 204 ha, davon 170 ha Waldfläche, 184 ha Eigenjagdfläche

Leopold Apfler, 2734 Puchberg am Schneeberg, Breitensohlweg 3, Tel. 02636/29 2 54
Eigentümer: Leopold Apfler
Gesamtfläche: 117 ha, davon 83 ha Waldfläche

Franz Arnold, 2734 Puchberg/Sch., Rohrbacher Straße 6, Tel. 02636/29262
Eigentümer: Franz Arnold
Gesamtfläche: 156 ha, davon 127 ha Waldfläche, 139 ha Eigenjagdfläche
Nebenberuflicher Aufsichtsjäger: Johann Schranz

Marktgemeinde Aspang, 2870 Aspang, Tel. 02642/23 03
Eigentümer: Marktgemeinde Aspang
Gesamtfläche: 175 ha, davon 171 ha Waldfläche
Personal: Ing. Hans Auerböck, Bürgermeister

Aspanger Kaolin- u. Steinwerke AG, 2870 Aspang, Tel. 02642/23 55
Eigentümer: Aspanger Kaolin- und Steinwerke AG
Gesamtfläche: 119 ha, davon 83 ha Waldfläche, 119 ha Eigenjagdfläche
Personal: Günter Diebold, Stelger

Franz Binder, 2872 Mönchkirchen 25, Tel. 02649/241
Eigentümer: Franz Binder
Gesamtfläche: 92 ha, davon 58 ha Waldfläche

Friedrich und Maria Bleier, 2734 Puchberg am Schneeberg, Rohrbachgraben 30, Tel. 02636/2147
Eigentümer: Friedrich und Maria Bleier
Gesamtfläche: 239 ha, davon 194 ha Waldfläche (10 ha Schutzwald)
Forstl. Nebenbetrieb: Sägewerk

145

Peter Brunner, Aspangberg, Langegg 22, 2870 Aspang

Tel. 02642/72 32

Eigentümer: Peter Brunner

Gesamtfläche: 80 ha, davon 61 ha Waldfläche

Franz Buchleitner, 2831 Witzelsberg 2, Tel. 02629/22 63

Eigentümer: Franz Buchleitner

Gesamtfläche: 86 ha, davon 56 ha Waldfläche

Dr. Norbert Burger und Hilde Macher, 2880 Kirchberg am Wechsel

Eigentümer: Dr. Norbert Burger und Hilde Macher, Kirchberg

Gesamtfläche: 63 ha, davon 54 ha Waldfläche

Thomas Burtscher, 2633 Pottschach, Tel. 02630/79 7 63

Eigentümer: Thomas Burtscher

Gesamtfläche: 200 ha, davon 160 ha Waldfläche

Fritz Dierl, 2734 Puchberg am Schneeberg, Ziehrweg 27,

Tel. 02636/28 92

Eigentümer: Fritz Dierl

Gesamtfläche: 134 ha, davon 112 ha Waldfläche (4 ha Schutzwald),

134 ha Eigenjagdfläche

Johann und Auguste Diewald, 2640 Raach, Schlagl 1,

Tel. 02662/24 04

Eigentümer: Johann und Auguste Diewald

Gesamtfläche: 68 ha, davon 52 ha Waldfläche

Johann Dissauer, 2881 Trattenbach 129, Tel. 02641/85 20

Eigentümer: Johann Dissauer

Gesamtfläche: 92 ha, davon 84 ha Waldfläche

Hermann und Josefa Doppelreiter, 2680 Semmering 2,

Tel. 02664/672

Eigentümer: Hermann und Josefa Doppelreiter

Gesamtfläche: 143 ha, davon 128 ha Waldfläche, 143 ha Eigenjagdfläche

Forstgut Edenhof, 2662 Schwarza im Gebirge, Steinbruch 1

Eigentümer: Peter Muchitsch, Grinzingerstr. 3, 1190 Wien

Gesamtfläche: 123 ha, davon 101 ha Waldfläche, 123 ha Eigenjagdfläche

Peter Eibl, 2734 Puchberg am Schneeberg, Unternbergweg 39,

Tel. 02636/2373

Eigentümer: Peter und Theresia Eibl

Gesamtfläche: 164 ha, davon 125 ha Waldfläche

146

Erzbiischöfliches Forstamt, 2880 Kirchberg/Wechsel

Gesamtfläche: 5.755 ha davon 4.342 ha Waldfläche

Zentrale: EB Rentamt, 1010 Wien, Wollzeile 2, Tel: 0222/51552-219,

Fax: 0222/5121842

Personal: OkRat Dipl.-Ing. Josef Kollmayer, Rentmeister: Ernst Kirchweyer,

Liegenschaftsverwalter: Efriede Steinacker,

Buchhaltung: Maria Doppelbauer, Sekretariat:

Forstamt Kirchberg: Dipl.-Ing. Christian Berner, Forstmeister, Grass Gise-

la, Sekretariat, Tel 02641/2213, Fax: 02641/6225;

Revier Kirchberg: Ing. Albin Tomer Oberförster: ApfI Karl Forstwart;

Revier Trattenbach, Allerheiligen und Merchfeld: Ing. Wilfried Hollenweyer,

Oberförster:

Revier Feistritzwald: Ing. Franz Müller, Förster: Thomas Kaufman, Forst-

wart.

Johann Fahrner, 2880 Kirchberg am Wechsel, Molzeegg, Lehen 8,

Tel. 02641/82 43

Eigentümer: Johann Fahrner

Gesamtfläche: 90 ha, davon 67 ha Waldfläche

Peter Gansterer, 2880 Kirchberg am Wechsel, Alpetal 5,

Tel. 02641/8275

Eigentümer: Peter Gansterer

Gesamtfläche: 100 ha, davon 80 ha Waldfläche

Dipl.-Ing. Walther Goebel, p.A. Goebel'sche Gutsverwaltung,

2662 Schwarza/Gebirge, Tel. 02667/225

Eigentümer: Dipl.-Ing. Walther Goebel

Gesamtfläche: 350 ha, davon 302 ha Waldfläche

Johann und Emma Grammelhofer, 2662 Schwarza im Gebirge,

Preintal 11, Tel. 02667/274

Eigentümer: Johann und Emma Grammelhofer

Gesamtfläche: 100 ha, davon 82 ha Waldfläche

Johanna Grollner, 2870 Aspangberg - Sankt Peter, Langegg 29,

Tel. 02642/23 15

Eigentümer: Johanna Grollner

Gesamtfläche: 77 ha, davon 51 ha Waldfläche (1 ha Schutzwald)

Walter und Anna Grumböck, 2662 Schwarza im Gebirge, Vois 5,

Tel. 02667/452

Eigentümer: Walter und Anna Grumböck

Gesamtfläche: 59,62 ha, davon 35,24 ha Waldfläche

147

2015
3 Förster
2 Forstwirte

Johann Gaschaidler, 2734 Puchberg am Schneeberg, Arpostalweg 4,
Tel. 02636/28 89
Eigentümer: Johann Gaschaidler
Gesamtfläche: 98 ha, davon 71 ha Waldfläche, Forstl. Nebenbetrieb:
Sägewerk

Lydia Hadler, 2881 Trattenbach 25, Tel. 02641/82 16
Eigentümer: Lydia Hadler
Gesamtfläche: 135 ha, davon 128 ha Waldfläche, 135 ha Eigenjagdfläche

Alois Haidbauer, 2881 Trattenbach 104, Tel. 02641/82 64
Eigentümer: Alois Haidbauer
Gesamtfläche: 64 ha, davon 55 ha Waldfläche

Magistrat der Stadt Wien, MA 49 - Forstverwaltung Hirschwang
2651 Reichenau, Hirschwang 67, Tel. 02666/22 50,
Fax: 02666/25488

Eigentümer: Stadt Wien
Gesamtfläche: 10.122 ha, davon 6.904 ha Waldfläche, 9.864 ha Eigenjagd-
fläche
Personal und Reviere: Dipl.-Ing. Wolf-Dieter Schliesinger, Senatsrat,
Wirtschaftsführer; Dipl.-Ing. Hubert Mayer, Forstrat, stellv. Wirtschaftsführer;
Revier Rax: Ing. Helfried Seidenberger, Techn. Amtsrat; Ing. Karl Binder,
Forster; Richard Grundbichler, Forstaufseher; Rudolf Loipner, Forstauf-
seher; Johann Herrschler, Forstaufseher; Revier Schneeberg: Ing. Horst Karlon,
Techn. Amtsrat; Helmut Schober, Forstaufseher; Revier Thalhof: Raimund
Mang, Techn. Amtsrat; Revier Stixenstein: Erhard Ungerböck, Oberförster;
Josef Postl, Forstaufseher; Revier Gahnns: Bernhard Krappl, Oberförster;
Mathias Christian, Forstaufseher; Ferdinand Sgardell, Forstaufseher; Forstl.
Nebenbetrieb: Sägewerk, Ing. Josef Kogler, Techn. Offizial.

Andrea Hofer, Gut Wegscheidhof, 2662 Schwarzrau/Geb. Vois 14,
Tel. 02634/345,
Eigentümer: Andrea Hofer
Gesamtfläche: 460 ha Eigenjagdfläche
Personal: Förster Hannes Kober

Karl Hütterer, 2880 St. Corona am Wechsel, Moltz 4,
Post Kirchberg a. Wechsel, Tel. 02641/23 46
Eigentümer: Karl Hütterer
Gesamtfläche: 60 ha, davon 53 ha Waldfläche

Johann Jägersberger, 2734 Puchberg am Schneeberg,
Hengstbergweg 7, Tel. 02636/28 21
Eigentümer: Johann Jägersberger
Gesamtfläche: 107 ha, davon 68 ha Waldfläche

148

Friedrich Jeitler, 2824 Schilttern 15, Tel. 02627/22 76
Eigentümer: Friedrich Jeitler
Gesamtfläche: 64 ha, davon 60 ha Waldfläche

Forstgut Jurihof, Forst Pinkenkogel/Semmering,
2662 Schwarzrau/Gebirge, Vois 11
Eigentümer: Elisabeth u. Kurt Hirsch, 2700 Wr. Neustadt, Pleyergasse 6
Gesamtfläche: 610 ha, davon 557 ha Waldfläche; Forstgut Jurihof: K.G.
Schwarzrau/Geb. 488 ha, davon 438 ha Waldfläche; Forst Pinkenkogel:
K.G. Kurort Semmering 103 ha, davon 101 ha Waldfläche, K.G.
Semmering/Strmk. 19 ha, davon 18 ha Waldfläche, 488 ha Eigenjagd-
fläche
Verwaltung: Ing. Karl Maierhofer, Forstverwalter

Josef Kargl, 2732 Würflach 31, Tel. 02620/25 783
Eigentümer: Josef Kargl
Gesamtfläche: 75 ha, davon 61 ha Waldfläche

Josef und Maria Kerschbaumer, 2823 Laidling 5, Tel. 02627/26 75
Eigentümer: Josef und Maria Kerschbaumer
Gesamtfläche: 132 ha, davon 95 ha Waldfläche

Johann und Anna Kimbink, 2662 Schwarzrau im Gebirge, Graben 6,
Tel. 02667/476
Eigentümer: Johann und Anna Kimbink
Gesamtfläche: 115 ha, davon 103 ha Waldfläche, 115 ha Eigenjagdfläche
Forstl. Nebenbetrieb: Sägewerk

Franziska Kindl, 2734 Puchberg am Schneeberg
Rohrbachgraben 13, Tel. 02636/21 09
Eigentümer: Franziska Kindl
Gesamtfläche: 75 ha, davon 57 ha Waldfläche (20 ha Schutzwald)

Franz und Anna Kirnbauer, 2640 Priggwitz, Gastell 9, Tel. 02662/35 14
Eigentümer: Franz und Anna Kirnbauer
Gesamtfläche: 130 ha, davon 100 ha Waldfläche

Franz Lackner, 2734 Stedling, Puchberger Straße 8, Tel. 02630/70 4 22
Eigentümer: Franz Lackner
Gesamtfläche: 135 ha, davon 115 ha Waldfläche

Josef Lechner, 2832 Thernberg, Ofenbach 54, Tel. 02629/22 17
Eigentümer: Josef Lechner
Gesamtfläche: 72 ha, davon 55 ha Waldfläche

149

Hubert Lechner, 2881 Trattenbach 99, Tel. 02641/85 36

Eigentümer: Hubert Lechner
Gesamtfläche: 80 ha, davon 65 ha Waldfläche

Mandische Forstverwaltung, 2662 Schwarzaun im Gebirge

Tel. 02667/204

Eigentümer: Fritz Mandl's Erben
Gesamtfläche: 513 ha
Personal: Paul Stangl, Forstwart

**Eva-Maria Meyer, 2662 Schwarzaun I, Gebirge, Gegend 21,
z. Hd. Herrn Johann Baumschlagger**

Eigentümer: Eva-Maria Meyer
Gesamtfläche: 64 ha, davon 52 ha Waldfläche
Personal: Johann Baumschlagger, Revierförster

Karl und Hermine Mies, 2881 Trattenbach 12, Tel. 02641/82 13

Eigentümer: Karl und Hermine Mies
Gesamtfläche: 84 ha, davon 79 ha Waldfläche

Gutsverwaltung Mironienkonvent, 2620 Neunkirchen

Kirchengasse 10

Eigentümer: Mironienkonvent
Gesamtfläche: 168 ha, davon 63 ha Waldfläche
Personal: GR P. Dr. Bernard Springer

Forstgut Mitterhof, 2662 Schwarzaun I, Gebirge, Preintal 18,

Tel. 02667/273
Eigentümer: Franz und Gertrud Zöchling
Gesamtfläche: 237 ha, davon 225 ha Waldfläche
Forstigenes Sägewerk

Wald- und Weidgenossenschaft Molzegg, 2880 Kirchberg/Wechsel,

Tel. 02641/27 92
Eigentümer: Wald- und Weidgenossenschaft
Gesamtfläche: 504 ha, davon 304 ha Waldfläche (4 ha Schutzwald),
405 ha Eigenjagdfläche
Personal: Michael Nothnagel, Obmann, 2880 Otterthal 58

Franz und Josefine Morgenbesser, 2881 Trattenbach 123,

Tel. 02641/521
Eigentümer: Franz und Josefine Morgenbesser
Gesamtfläche: 92 ha, davon 76 ha Waldfläche

150

Magistrat der Stadt Wien, MA 49, FV Naßwald, 2661 Naßwald,

Reithof 10, Tel. 02667/7373-0
Eigentümer: Stadt Wien
Gesamtfläche: 8.056 ha, davon 6.654 ha Waldfläche

Personal und Reviere:
Wirtschaftsführer: Dipl.-Ing. Imfried Hanreich, Senatrat; stellv. Wirtschafts-

führer: Dipl.-Ing. Andreas Januskovecz, Forstkommissär;
Kanzleiförster: Ing. Karl Malerhofer, Oberförster; Rev. Hinternaßwald: Ing.
Wilfried Spanning, Oberförster; Rudolf Haubenwallner, Forstaußseher; Rev.
Oberhof/Preintal: Karl Heller, Förster; Josef Dwis, Forstaußseher; Karl Weier,
Forstaußseher; Rev. Schneeberg: Ing. Kurt Lumpl, Oberförster; Josef Hoyer,
Forstaußseher; Rev. Rax: Hermann Haubenberger, Forstadjunkt; Hans
Engleitner, Forstaußseher; Helmut Haubenwallner, Forstaußseher.

Gut Orthof, Tel. 02666/22 06

Eigentümer: Marktgemeinde Reichenau a. d. Rax, 2651 Reichenau,
Bürgermeister Helmut Ganster
Gesamtfläche: 108 ha, davon 86 ha Waldfläche
Personal: Franz Thaller, Waldaußseher

Forstgut Ottersbach, Trauch 5, 2662 Schwarzaun/Gebirge,

Tel. 02667/267
Eigentümer: Verena Marchart, 1230 Wien
Gesamtfläche: 326 ha, davon 310 ha Waldfläche, 326 ha Eigenjagdfläche
Personal: Karl Weier, Forstwart

Josef Ottersböck, 2662 Schwarzaun I, Geb., Vois 16, Tel. 02634/451

Eigentümer: Josef Ottersböck
Gesamtfläche: 160 ha, davon 144 ha Waldfläche

Dipl.-Ing. NEUBER & CO

8762 Unterzeiring 6

Tel. 0 35 71/2324, Fax 0 35 71/22 73

FORSTSTRASSENBAU

im schwierigen und felsigen Terrain.

WEGERHALTUNG

151

Waldgut Payerbach, 2650 Payerbach
Eigentümer: Erbgemeinschaft Krappen, D-5138 Heinsberg, Industrie-
straße 27
Gesamtfläche: 122 ha, davon 122 ha Waldfläche (73 ha Schutzwald),
122 ha Eigenjagdfläche

Gottfried und Hermine Pfeifer, 2641 Breitenstein 36, Tel. 02664/2511
Eigentümer: Gottfried und Hermine Pfeifer
Gesamtfläche: 231 ha, davon 200 ha Waldfläche, 199 ha Eigenjagdfläche

Josef Pirzbauer, 2881 Trattenbach 97, Tel. 02641/85 37
Eigentümer: Josef Pirzbauer
Gesamtfläche: 129 ha, davon 115 ha Waldfläche, 129 ha Eigenjagdfläche

**Franz und Anna Pirkner, 2662 Schwarza im Gebirge, Graben 7,
Tel. 02667/241**

Eigentümer: Franz und Anna Pirkner
Gesamtfläche: 199 ha, davon 187 ha Waldfläche, 199 ha Eigenjagdfläche
Forstl. Nebenbetrieb: Sägewerk, Palettenherzeugung und Holzhandel

Schloß Pitzen, Land- und Forstwirtschaft, 2823 Pitzen Tel. 02627/241
Eigentümer: Marlon Elisabeth Planner-Plann
Gesamtfläche: 171 ha, davon 162 ha Waldfläche, 171 ha Eigenjagd

**Josef und Margit Prenner, 2870 Aspang, Mariensee 59,
Tel. 02642/73673**
Eigentümer: Josef und Margit Prenner
Gesamtfläche: 85 ha, davon 56 ha Waldfläche

**Weidengossenschaft in Puchberg am Schneeberg reg. Gen.m.b.H.,
2734 Puchberg/Schneeberg, Tel. 02636/21 33**
Eigentümer: Weidengossenschaft in Puchberg
Gesamtfläche: 141 ha, davon 85 ha Waldfläche, 141 ha Eigenjagdfläche
Personal: Karl Scheibenreif, Obmann, 2734 Puchberg, Schneebergstraße
186

**Karl und Johanna Riegler, 2831 Gleißfeld, Sollgraben 46,
Tel. 02629/24 62**
Eigentümer: Karl und Johanna Riegler
Gesamtfläche: 127 ha, davon 119 ha Waldfläche

Josef und Christine Rigler, 2831 Steyersberg 18, Tel. 02629/7219
Eigentümer: Josef und Christine Rigler
Gesamtfläche: 76 ha, davon 60 ha Waldfläche

152

**Franz Rottensteiner, 2734 Puchberg am Schneeberg,
Rohbachgraben 16, Tel. 02636/2145**
Eigentümer: Franz Rottensteiner
Gesamtfläche: 74 ha, davon 61 ha Waldfläche

Gut St. Christoph, 2640 Gloggnitz, Tel. 02662/2245, Fax: 5731
Eigentümer: Joachim Mathias Handler
Gesamtfläche: 460 ha, davon 429 ha Waldfläche (120 ha Schutzwald),
531 ha Eigenjagdfläche
Personal: Stelmach Stanislaw, Forstarbeiter

Friedrich Schabauer, 2881 Trattenbach 35, Tel. 02641/85 13
Eigentümer: Friedrich Schabauer
Gesamtfläche: 68 ha, davon 51 ha Waldfläche

Johann Schabauer, 2881 Trattenbach 110, Tel. 02641/85 49
Eigentümer: Johann Schabauer
Gesamtfläche: 96 ha, davon 79 ha Waldfläche

Forstbetrieb Schenker, 2870 Mariensee, Tel. 02642/72 14
Eigentümer: Dipl.-Ing. Stefan Schenker
Gesamtfläche: 1.856 ha, davon 1.444 ha Waldfläche (294 ha Schutz-
wald), 1.845 ha Eigenjagdfläche
Personal: Michael Schöber, Förster
Forstl. Nebenbetrieb: Sägewerk

**Leopold und Gertrude Schilkowitz, 2620 Natschbach,
Am Natschbach 7, Tel. 02635/35 975**
Eigentümer: Leopold und Gertrude Schilkowitz
Gesamtfläche: 64 ha, davon 51 ha Waldfläche

**Land- und Forstwirtschaft "Schlager", 2662 Schwarza im Gebirge,
Preintal 13, Tel. 02667/276**
Eigentümer: Josef und Senta Kienbink
Gesamtfläche: 213 ha, davon 189 ha Waldfläche, 213 ha Eigenjagdfläche
Forstl. Nebenbetrieb: Sägewerk

**Johanna Schmid, 2734 Puchberg am Schneeberg, Arbestalweg 1,
Tel. 02636/25 89**
Eigentümer: Johanna Schmid
Gesamtfläche: 75 ha, davon 59 ha Waldfläche

Franz Schneeweiß, 2881 Trattenbach 73, Tel. 02641/83 67
Eigentümer: Franz Schneeweiß
Gesamtfläche: 107 ha, davon 94 ha Waldfläche

153

Gottfried Schruf Jun., 2662 Schwarzaun Im Gebirge, Gegend 2,
 Tel. 02667/240
 Eigentümer: Gottfried Schruf Jun.
 Gesamtfläche: 115 ha, davon 100 ha Waldfläche, 115 ha Eigenjagdfläche

**Herbert Schruf Land- und Forstwirtschaft, 2662 Schwarzaun I. Geb.,
 Gegend 27, Tel. 02667/234**
 Eigentümer: Herbert Schruf
 Gesamtfläche: 91 ha, davon 77 ha Waldfläche

**Marktgemeinde Schwarzaun im Gebirge, 2662 Schwarzaun Im Gebirge,
 Tel. 02667/238**
 Eigentümer: Marktgemeinde Schwarzaun im Gebirge
 Gesamtfläche: 234 ha, davon 228 ha Waldfläche, 163 ha Eigenjagdfläche
 Personal: Dipl.-Ing. Imfried Hamreich, Bürgermeister, Obersekretär Ernst
 Kleinbink

**Franz Schweiger, 2662 Schwarzaun im Gebirge, Preintal 19,
 Tel. 02667/223**
 Eigentümer: Franz und Andree Schweiger
 Gesamtfläche: 190 ha, davon 175 ha Waldfläche, 190 ha Eigenjagdfläche

Hubert Schweiger, 2662 Schwarzaun im Gebirge, Preintal 7
 Eigentümer: Hubert Schweiger
 Gesamtfläche: 182 ha, davon 136 ha Waldfläche, 182 ha Eigenjagdfläche

Josef Schwendt, 2881 Trattenbach 82, Tel. 02664/82 28
 Eigentümer: Josef Schwendt
 Gesamtfläche: 118 ha, davon 80 ha Waldfläche

**Johann Seiser, 2734 Puchberg am Schneeberg,
 Rohrbacher Straße 34**
 Eigentümer: Johann Seiser
 Gesamtfläche: 75 ha, davon 60 ha Waldfläche (10 ha Schutzwald)

Grundgesellschaft Sieding, 2631 Sieding
 Eigentümer: Grundgesellschaft Sieding
 Gesamtfläche: 89 ha, davon 82 ha Waldfläche (43 ha Schutzwald)

**Otto Stadlmann, 2734 Puchberg am Schneeberg,
 Schneebergstraße 236, Tel. 02636/29012**
 Eigentümer: Otto Stadlmann
 Gesamtfläche: 176 ha, davon 162 ha Waldfläche (20 ha Schutzwald,
 14 ha Landwirtschaft), 151 ha Eigenjagdfläche

**Med.-Rat Dr. Heribert Stanka, 2662 Schwarzaun I. Geb., Vois 7,
 Tel. 02667/455**
 Eigentümer: Med.-Rat Dr. Heribert Stanka
 Gesamtfläche: 67 ha, davon 55 ha Waldfläche

Gut Steinach, 2662 Schwarzaun I. Geb., Gegend 23, Tel. 02667/264
 Eigentümer: Emilia Lütgendorf
 Gesamtfläche: 227 ha, davon 174 ha Waldfläche, 199 ha Eigenjagdfläche

Forst Steinbach, 2734 Puchberg am Schneeberg
 Eigentümer: Gertrud Privitzer, Ing. Kurt Menhofer, Kom.-Rat, 2700
 Wiener Neustadt, Hartiggasse 12
 Gesamtfläche: 272 ha, davon 270 ha Waldfläche, 212 ha Eigenjagdfläche
 Forst- u. Jagdschutz: Dipl.-Ing. Mathias Privitzer, Wirk. Hofrat i. R.

**Robert und Gertrude Stranz, 2640 Raach, Sonnenleiten 6,
 Tel. 02662/3900**
 Eigentümer: Robert und Gertrude Stranz
 Gesamtfläche: 82 ha, davon 72 ha Waldfläche

Gutsverwaltung Strelzhofer, 2732 Willendorf, Tel. 02620/217
 Eigentümer: Uwe Dinglday
 Gesamtfläche: 123 ha, davon 54 ha Waldfläche, 125 ha Eigenjagdfläche

**Hotel Haus Strenberg, 2734 Puchberg/Schneeberg,
 Tel. 02636/2212, 2160**
 Eigentümer: Kultur- u. Sportverein d. Wr. Verkehrrsbetriebe, 1040 Wien,
 Favoritenstr. 11, Tel. 0222/50 1 30-3432, 3435 Dw
 Gesamtfläche: 236 ha, davon 198 ha Waldfläche, 236 ha Eigenjagdfläche
 Personal: Ferdinand Staudinger, Obmann, Wilhelm Aicher, Obm. Stv.,
 Ing. Binder, Verwalter

**Forstbetrieb Thernberg, 2832 Thernberg, Tel. 02629/22 05 01 und
 02629/22 05 15**
 Eigentümer: Familie Zatloukal-Tuider
 Gesamtfläche: 355 ha, davon 325 ha Waldfläche (21 ha Schutzwald),
 362 ha Eigenjagdfläche
 Personal: Hr. Erich Tuider

**Anton Tisch, 2734 Puchberg am Schneeberg, Schneebergdörfel
 Eigentümer: Anton Tisch
 Gesamtfläche: 62 ha, davon 51 ha Waldfläche**

**August Treitler, 2734 Puchberg am Schneeberg,
 Schneebergstraße 184, Tel. 02636/2552**
 Eigentümer: August Treitler
 Gesamtfläche: 82 ha, davon 65 ha Waldfläche (6 ha Schutzwald)

"Schneeberger Gmoa" per Adresse August Treitler, 2734 Puchberg am Schneeberg, Schneebergstraße 184, Tel. 02636/25 52
Eigentümer: August Treitler und 14 Mitbesitzer
Gesamtfläche: 124 ha, davon 117 ha Waldfläche, 124 ha Eigenjagdfläche

Freiherr von Wittlinghof-Schell Forstverwaltung, 2661 Nabwald 59, Tel. 02667/7224 Fax: 02667/7276

Eigentümer: M. I. Freifrau Spiess von Büllersheim und Max Freiherr von Wittlinghof-Schell
Gesamtfläche: 1.544 ha, davon 1.283 ha Waldfläche, 1.544 ha Eigenjagdfläche
Personal: Rftö. Ing. Oliver Mittermayr, Forstverwalter

Franz und Maria Wagner, 2641 Klamn 7, Tel. 02663/71 22

Eigentümer: Franz und Maria Wagner
Gesamtfläche: 147 ha, davon 115 ha Waldfläche

Franz Wallner, 2631, Sieding, Thannerstraße 1, Tel. 02630/82 55 13

Eigentümer: Franz Wallner
Gesamtfläche: 93 ha, davon 80 ha Waldfläche

Marie Wanzenböck, 2734 Puchberg am Schneeberg,

Hengstbergweg 14, Tel. 02636/25 21

Eigentümer: Marie Wanzenböck
Gesamtfläche: 98 ha, davon 76 ha Waldfläche

Franz Wegerer "Reuthof", 2662 Schwarzaun im Gebirge,

Steinbruch 4, Tel. 02667/616

Eigentümer: Franz Wegerer
Gesamtfläche: 116 ha, davon 75 ha Waldfläche, 116 ha Eigenjagdfläche

Peter Weninger, 2870 Aspangberg, Langegg 16,

Tel. 02642/73 5 13

Eigentümer: Peter Weninger
Gesamtfläche: 91 ha, davon 69 ha Waldfläche

Wurmbrand'sche Forst- und Gutsverwaltung Steyersberg,

2831 Warth, Haibach 80, Tel. 02629/72 41

Eigentümer: Leonora de Werthelmer
Gesamtfläche: 547 ha, davon 450 ha Waldfläche
Verwalter: Erwin Gruber, Oberförster,
Revier: Steyersberg und Am Forst

156

Anton Zenz, 2734 Puchberg am Schneeberg, Breitensohl 6,

Tel. 02636/29 2 53

Eigentümer: Anton Zenz
Gesamtfläche: 134 ha, davon 116 ha Waldfläche, 134 ha Eigenjagdfläche
Forstl. Nebenbetrieb: Sägewerk

Gutsverwaltung Ziegersberg, 2871 Zöberrn, Tel. 02642/8450

Eigentümer: AFL Allgem. Finanz-Industrie-Land Trust reg.
Gesamtfläche: 211 ha, davon 173 ha Waldfläche, 148 ha Eigenjagdfläche
Personal: Johann Rauchner, Verwalter

Franz Zöchling, 2662 Schwarzaun im Gebirge, Vols 4

Eigentümer: Franz Zöchling
Gesamtfläche: 70 ha, davon 57 ha Waldfläche

157

BEZIRKSFORSTINSPEKTION ST. PÖLTEN

(Pol. Bezirk St. Pölten und Statutarstadt St. Pölten)

Pol. Bezirk St. Pölten

Hubert Aigelreiter "Loichecker", 3212 Schwarzenbach/Pielach,
Loicheckeggend 1
Eigentümer: Hubert Aigelreiter, Hermannsgasse 26, 3100 St. Pölten
Gesamtfläche: 115 ha, davon 99 ha Waldfläche, 115 ha Eigenjagdfläche

Franz Auerspergsche Gutsverwaltung Goldegg, 3100 St. Pölten, Tel.
02741/234

Eigentümer: Egmund Auersperg
Gesamtfläche: 794 ha, davon 505 ha Waldfläche, 705 ha Eigenjagdfläche
Personal und Revier: Ing. Robert Ratzemböck, Gutsverwalter, Fridolin
Knoblach, Revierförster; Revier Goldegg und Pielachhaag: Fridolin
Knoblach, Jagdaufsäher und Franz Rupp

Augustiner Chorherrnstift Herzogenburg, 3130 Herzogenburg, Tel.
02782/3112

Eigentümer: Augustiner Chorherrnstift Herzogenburg
Gesamtfläche: 2.200 ha, davon 200 ha Schutzwald, 2.290 ha Eigenjagd-
fläche
Personal: Revier Praelwitz: Wolfgang Mayer, Förster; Revier Hameten: Fw
Volkmär Dörfner; Revier Kleinzeil: Fw Johann Leitner

R. k. Bistum St. Pölten, 3100 St. Pölten

Revier Christental: 312 ha, davon 265 ha Waldfläche, 335 ha Eigenjagd-
fläche
Revier Karstetten: 267 ha, davon 260 ha Waldfläche, 260 ha Eigenjagd-
fläche
Revier Stollberg: 160 ha, davon 117 ha Waldfläche, 164 ha Eigenjagd-
fläche
Personal: F. Engelhardt, Oberförster

Inge Bösch, 3061 Post Ollersbach a. d. Westbahn
Eigentümer: Inge Bösch
Gesamtfläche: 288 ha, davon 275 ha Waldfläche, 300 ha Eigenjagdfläche

Bubna-Geymüller'sche Gutsverwaltung, 3133 Traismauer,
Nubdorf/Tf., Tel. 02783/84 19
Eigentümer: Barbara Bubna-Litic
Gesamtfläche: 657 ha, davon 525 ha Waldfläche, 610 ha Eigenjagdfläche

158 *geb. 5. 11. 10*

n. Michael B. L. S. ?

Adelheid und Helmut Ertlbauer, 3213 Frankenfels, Übergangrotte 1

Eigentümer: Ertlbauer Adelheid 1/2 u. Helmut 1/2
Gesamtfläche: 117 ha, davon 85 ha Waldfläche

Figdor'sche Gutsinhabung Heiligenkreuz-Gutenbrunn,
3454 Reidling, Tel. 02782/40 97

Eigentümer: Anna-Maria Figdor
Gesamtfläche: 374 ha davon 285 ha Waldfläche
Revier: Gutenbrunn

Gutsverwaltung Fridau, 3200 Obergrafendorf, Tel. 02747/23 11

Eigentümer: Alexander Tacoli
Gesamtfläche: 260 ha, davon 140 ha Waldfläche, 244 ha Eigenjagdfläche
Personal: Forstwart Harald Maischnig, Sekretärin Maria Lechner

Gutsverwaltung Fridau, Revierleitung Waasen,

3200 Ober-Gratendorf, Tel. 02747/311

Eigentümer: Dr. Marko Musulin
Gesamtfläche: 181 ha, davon 150 ha Waldfläche, 170 ha Eigenjagdfläche
Personal: Gerhard Tacoli, Gutsleiter, Harald Maischnig, Forstwart

Maria Friedl "Hofstatterberg", 3202 Hofstetten/Pielach 48

Eigentümer: Maria Friedl
Gesamtfläche: 55 ha, davon 55 ha Waldfläche

Forstverwaltung Fuchs, Gut Prinzbach-Hohenstein,

3204 Kirchberg a. d. Pielach, Soisseggend 108, Tel. u. Fax: 02722/7310

Eigentümer: Fr. Christiane Fuchs-Römer, Bad Honnerf
Gesamtfläche: 1.289 ha, 1.293 ha Eigenjagdfläche
Personal: Ing. Hermann Puster jun., Oberförster und Betriebsleiter

Herbert u. Otilie Fürst, Gut Orthor-Eibenberg, 3163 Rohrbach/

Gölsen, Tel. 02764/461

Eigentümer: Herbert u. Otilie Fürst
Gesamtfläche: 307 ha, davon 163 ha Waldfläche, 204 ha Eigenjagdfläche

Gut Gonaus "Reith", 3212 Schwarzenbach/Pielach

Eigentümer: Josef und Christine Gonaus

Gesamtfläche: 120 ha, davon 91 ha Waldfläche, 120 ha Eigenjagdfläche

Karl Grabenweger vlg. Öd, 3204 Kirchberg a. d. Pielach,
Soisseggend 33

Eigentümer: Karl Grabenweger
Gesamtfläche: 72 ha, davon 57 ha Waldfläche

Gut Groß-Walz, 3213 Frankenfels a. d. Pielach
Eigentümer: Stift Melk
Gesamtfläche: 136 ha, davon 115 ha Waldfläche, 136 ha Eigenjagdfläche

**Johann und Theresia Gruber "Harberg",
3212 Schwarzenbach/Pielach, Haslaurotte 1**
Eigentümer: Johann und Theresia Gruber
Gesamtfläche: 70 ha, davon 56 ha Waldfläche

Kloster Hochsträß, 3073 Stössling, Tel. 02744/365
Eigentümer: Kongregation der Töchter der Göttl. Liebe
Gesamtfläche: 170 ha, davon 70 ha Waldfläche, 170 ha Eigenjagdfläche
Betriebsleiter: Ing. Leopold Markom

Gut Irenberg-Schnepfenu, 3211 Loich 20, Tel. 02722/82 01
Eigentümer: Frieda Wieland, Ida Herzog
Gesamtfläche: 95 ha, davon 77 ha Waldfläche

**Isbary'sche Güterdirektion, 3204 Kirchberg a. d. Pielach,
Tel. 02722/323**
Eigentümer: Eva Windisch-Graetz, Eleonore Hardegg, Elisabeth Attens-
Gilleis
Gesamtfläche: 2.569 ha, davon 2.322 ha Waldfläche
Personal: Ing. Harald Wehrberger, Förster

Gut Kleinwasserhof, 3072 Kasteln, Tel. 02744/202 (243)
Eigentümer: Ing. Erich Klein, 3072 Kasteln 1
Gesamtfläche: 220 ha, davon 160 ha Waldfläche, 220 ha Eigenjagdfläche

**Gerd Krugmann, Forstverwaltung Gut Hinterprinzbachtal,
3204 Kirchberg a. d. Pielach, Soisgggend 15, Tel. 02722/2568**
Eigentümer: Gerd Krugmann, Weinerzhagen
Gesamtfläche: 148 ha, davon 160 ha Eigenjagdfläche

Kubinger's Erben, 3071 Böhelmkirchen, Obere Hauptstraße 36
Eigentümer: Johann Kubinger, Johanna Fischer Maria Axtler
Gesamtfläche: 125 ha, davon 120 ha Waldfläche, 125 ha Eigenjagdfläche
**Landw. Fachschule, 3143 Pyhra, Heuberg 16 bei St. Pölten,
Tel. 02745/23 93**
Eigentümer: Bundesland Niederösterreich (Verwaltung der landwirtsch.
Lehranstalten)
Gesamtfläche: 159 ha, davon 74 ha Waldfläche, 155 ha Eigenjagdfläche

Margaretha Lechner, 3053 Laaben, Revier Kirchstetten
Eigentümer: Margaretha Lechner
Gesamtfläche: 68 ha Wald

**Dipl.-Ing. Walter Lechner, Forsthaus Klam, 3053 Laaben,
Revier Klam**
Eigentümer: Dipl.-Ing. Walter Lechner
Gesamtfläche: 265 ha, davon 260 ha Waldfläche

Prinzessin Adelgunde von und zu Liechtenstein, Revier Haderfeld
Diemut Köstlin, geb. Prinzessin von und zu Liechtenstein
Prinzessin Marie Eleonore von und zu Liechtenstein
forstl. genutzte Fläche 494 ha
Personal: Revieroberförster Ing. Otto Urfarer, Tel. 02242/32362
Buchhaltung: Forst- u. Gutsverwaltung, 3040 Neulengbach, Tel. 02772/
525 46

Dr. Jur. Dipl.-Ing. Hans Moritz Prinz von und zu Liechtenstein
Forst- und Gutsverwaltung Neulengbach, 3040 Neulengbach,
Tel. 02772/52546

Eigentümer: Dr. Jur. Dipl.-Ing. Hans Moritz Prinz von und zu Liechtenstein
Gutsleiter: Mag. Prinz Gundakar von und zu Liechtenstein
Forstlich genutzte Fläche: 1.068 ha
Personal und Revierleiter: Ing. Gerhard Fiebigger, Revierförster; Revier
Ailingbach, Tel. 02772/52407; Ing. Otto Urfarer, Revieroberförster; Revier
Dietersdorf, Tel. 02274/2246; Büro und Buchhaltung: Frau Gertrude
Baumgartner, Landwirtschaft: Oberverwalter Mathias Pehersdorfer, Tel.
02772/522 24

Mag. Prinz Gundakar von und zu Liechtenstein
Revier Maria Anzbach
Forstlich genutzte Fläche: 713 ha
Personal: Ing. Gerhard Fiebigger, Revierförster, Tel. 02772/524 07
(Bewilligung gemäß § 114 (1) Forstgesetz) Buchhaltung: Forst- u.
Gutsverwaltung, 3040 Neulengbach, Tel. 02772/525 46

Weidgenossenschaft Loich, 3211 Loich
Eigentümer: Weidgenossenschaft Loich
Gesamtfläche: 109 ha, davon 78 ha Waldfläche
Obmann: Leopold Fink, Loicheckgegend 19, 3211 Loich

Gut Mitterkogel, 3211 Loich
Eigentümer: Gertrude Morawa, Loich, Loicheckgegend 30 und
1010 Wien, Wölzelle 11
Gesamtfläche: 157 ha, davon 148 ha Waldfläche,
133 ha Eigenjagdfläche

Montecuccoli'sches Gut Mitterau, 3385 Prinzersdorf,
 Tel. 02749/22 90
 Eigentümer: Dipl.-Ing. Albert Montecuccoli und Mitbesitzer
 Gesamtfläche: 1.202 ha, davon 923 ha Waldfläche
 Revier: Osterburg, Haag u. Hohenegg
 Personal: Erich Sailer, Revierförster

Land- und Forstwirtschaftsverwaltung Prinzbachtal,
 3204 Kirchberg/Pielach, Sois 78, Tel. 02722/72 03
 Eigentümer: Generalkonsul, Kom.-Rat Ing. Hans Drescher, 1010 Wien,
 Doblhoffgasse 3/6, Tel. 0222/402 43 16
 Gesamtfläche: 127 ha, davon 91 ha Waldfläche, 127 ha Eigenjagdfläche

Christine Rainer-Lechner, 3053 Laaben, Wöllersdorf 3
 Eigentümer: Christine Rainer-Lechner
 Gesamtfläche: 216 ha, davon 185 ha Waldfläche, 216 ha Eigenjagd-
 Gesamtfläche: 307 ha, davon 163 ha Waldfläche, 204 ha Eigenjagdfläche

Angela Rathbauer, Gut Orthof-Eibenberg, 3163 Rohrbach/Gölsen
 Tel. 02764/461
 Eigentümer: Angela Rathbauer
 Gesamtfläche: 307 ha, davon 163 ha Waldfläche, 204 ha Eigenjagdfläche

Gut Schwarzenberg, 3211 Loich
 Eigentümer: Gräfin E.-M. Orsich, Helga Wagner, Karla Ehrenstein
 Gesamtfläche: 166 ha, davon 160 ha Waldfläche, 166 ha Eigenjagdfläche

Gut Staudachhof, 3212 Schwarzenbach/Pielach
 Eigentümer: Harlander Coats GmbH, 3104 St. Polten-Harland, Tel.
 02742/25 61
 Gesamtfläche: 63 ha, davon 54 ha Waldfläche

Walter Stelzhammer, Brunn-Dopphof, 3123 Obritzberg, Thallern 4
 Eigentümer: Walter Stelzhammer
 Gesamtfläche: 103 ha, davon 74 ha Waldfläche

Hubert und Rosina Summner "Schlögl",
 3212 Schwarzenbach/Pielach, Taschgrabenrotte 5
 Eigentümer: H. und R. Summner
 Gesamtfläche: 128 ha, davon 110 ha Waldfläche, 126 ha Eigenjagdfläche

Forstgut Tradigist-Wenigstorf, 3203 Rabenstein Tel. 02722/76 01
 Eigentümer: Anneliese Erl, Westengernhof, Post Würmsühle, Bayern
 Gesamtfläche: 257 ha, davon 231 ha Waldfläche, 257 ha Eigenjagdfläche
 Personal: F. Engelhardt, OFö.

Lehntellgesellschaft Traismauer, 3133 Traismauer
 Eigentümer: Lehntellgesellschaft Traismauer
 Gesamtfläche: 130 ha, davon 119 ha Waldfläche, 130 ha Eigenjagdfläche
 Personal: Karl Prestl, Forstverwalter, Traismauer, Hauptplatz 1

Josef und Helga Tröstl, Hinterhof, 3212 Schwarzenbach,
 Brunnröte 15
 Eigentümer: Josef und Helga Tröstl
 Gesamtfläche: 71 ha, davon 51 ha Waldfläche

Revierleitung Waasen, 3200 Obergratendorf Fridau 7, Tel. 02747/2311
 Eigentümer: Dr. Marko Muslim
 Gesamtfläche: 181 ha, davon 150 ha Waldfläche, 170 ha Eigenjagdfläche
 Personal: Alexander Tacoli, Gusteiler, Joachim Graf, Forstwart

Forstverwaltung Wald, Karl und Heinrich Auersperg-Brenner,
 3144 Wald, Tel. 02745/21 04, 21 05, 21 78
 Eigentümer: Karl Auersperg-Brenner und Heinrich Auersperg-Brenner
 Gesamtfläche: 1013 ha, davon 975 ha Waldfläche, 939 ha Eigenjagd-
 fläche
 Personal: Andreas Völk, Revierförster
 Forstl. Nebenbetrieb: Sägewerk

Gutsverwaltung Walpersdorf in Weyersdorf 57, 3121 Karlstetten,
 Tel. 02741/203-0
 Eigentümer: St. Petrus Claver Sodalität, Missionssorden, 5101 Bergheim
 bei Salzburg
 Gesamtfläche: 3.325 ha, davon 3.001 ha Waldfläche (143 ha Schutz-
 wald), 3055 ha Eigenjagdfläche
 Personal und Reviere: Forstmeister Dipl.-Ing. Franz Watzinger, Gusteiler,
 Werner Hirschmüller, Gusteiler, Hermine Watzinger, Buchhalterin;
 Revier Ländersdorf: Oberförster Karl Seidl, Revierleiter, Christian
 Holzapfel, Adjunkt; Revier Weyersdorf: Fö Ing. Thomas Eugel, Revier-
 leiter; Revier Angsbach: Ing. Hannes Riegler, Revierleiter; Revier Einöd:
 OFö Ing. Friedr. Schütler; Revierleiter: Meierhof Absdorf: Ing. Johann
 Köck, Verwalter

Weber-Geymüller'scher Forstbetrieb Stollhofen, 3132 Hollenburg/D
 Eigentümer: Margarethe Vogelsang, Maria Trini, Hans Geymüller
 Gesamtfläche: 328 ha, davon 328 ha Waldfläche, 171 ha Eigenjagdfläche
 Personal: Forstverwalter Karl Prestl

Anton und Franziska Wieland, "Weichhartgraben",
 3213 Frankentels, Taschgrabenrotte 2
 Eigentümer: Anton und Franziska Wieland
 Gesamtfläche: 90 ha, davon 55 ha Waldfläche

Statutarstadt St. Pölten

Bischöfliches Mensalgut Ochsenburg, 3151 Ochsenburg/Tratsen

Eigentümer: Bischöfliches Mensalgut
Gesamtfläche: 191 ha, davon 137 ha Waldfläche, 191 ha Eigenjagdfläche

Kurz-Kuefstein'sche Guts- und Forstverwaltung, Vahofen, 3107 St. Pölten-Viehofen, Tel. 02742/23 05

Eigentümer: Franziska Kurz
Gesamtfläche: 263 ha, davon 188 ha Waldfläche, 269 ha Eigenjagdfläche
Personal: Franziska Kurz, Betriebsleiter, Jagdaufseher, Albrecht Plankenstein, Forstwart

Sellern'sche Gutsverwaltung Wasserburg, 3140 Pottenbrunn, Tel. 02785/205

Eigentümer: Leopold Sellern-Aspang
Gesamtfläche: 395 ha, davon 306 ha Waldfläche
Personal und Reviere: Revier Wasserburg: Franz Schnopfhagen
Revierförster, August Janitsch, Revierjäger
Forstl. Nebenbetriebe: Fasamerie, Fischerei

Trautmansdorff'sche Gutsverwaltung, 3140 Pottenbrunn Tel. 02785/22 01

Eigentümer: Johannes Trautmansdorff
Gesamtfläche: 350 ha, davon 200 ha Waldfläche, 215 ha Eigenjagdfläche
Personal: Gernot Forsner, Revierförster

BEZIRKSFORSTINSPEKTION SCHEIBBS

Pol. Bezirk Scheibbs

Waldbauerngut Ahorn, 3293 Lunz, Ahornthal 6, Tel. 07486/308

Eigentümer: Johann und Maria Hager
Gesamtfläche: 103 ha, davon 80 ha Waldfläche

Waldbauerngut Ahornberg, 3293 Lunz, Ahornthal 2, Tel. 07486/295

Eigentümer: Engelbert und Hildegarde Aigner
Gesamtfläche: 82 ha, davon 61 ha Waldfläche

Amstettner Weidegenossenschaft, 3214 Puchenstuben 10, Tel. 02726/283

Eigentümer: Weidegenossenschaft Amstetten
Gesamtfläche: 179 ha, davon 104 ha Waldfläche, 179 ha Eigenjagdfläche
Personal: Dipl.-Ing. Lederer, Geschäftsführer, 3300 Amstetten, BBK
Johann Dietl, Stephanshart 150, Obmann

Waldbauerngut Auffenthal, 3214 Puchenstuben 9

Eigentümer: Alfred Osterer, 4853 Steinbach/Attersee, Seefeld 48
Gesamtfläche: 115 ha, davon 87 ha Waldfläche

Waldbauerngut Bach, 3345 Göstling, Strohmart 5

Eigentümer: Karl und Margareta Bachner
Gesamtfläche: 61 ha, davon 53 ha Waldfläche

Waldbauerngut Blachl, 3345 Göstling, Lassing 15, Tel. 07484/72 20

Eigentümer: Franz und Elisabeth Kupfer
Gesamtfläche: 141 ha, davon 111 ha Waldfläche

Waldbauerngut Bruneck, 3345 Göstling, Strohmart 44, Tel. 07484/7413

Eigentümer: Franz Paumann
Gesamtfläche: 135 ha, davon 104 ha Waldfläche (2 ha Schutzwald), 135 ha Eigenjagdfläche

Waldbauerngut Daxbach, 3295 Lackenthof, Polzberg 9 Tel. 07480/337

Eigentümer: Franz u. Marianne Esletzbichler
Gesamtfläche: 93 ha, davon 66 ha Waldfläche

Waldbauerngut Eisenwiesen, 3345 Göstling, Eisenwiesen 9, Tel. 07484/74 62

Eigentümer: Ludwig und Rosina Leichtfried
Gesamtfläche: 93 ha, davon 73 ha Waldfläche

Gutsverwaltung Ernegg, 3261 Stelnkirchen, Ernegg 1, Tel. 07488/214

Eigentümer: Hilda Lee, Schloß Ernegg
Gesamtfläche: 130 ha, davon 62 ha Waldfläche, 130 ha Eigenjagd
Forstberatung: Dipl.-Ing. Franz Prommer, 3270 Scheibbs, Am Bürgerhof 14

Florian'sche Gutsverwaltung, 3251 Purgstall, Pöchlarnner Straße 49,
Tel. 07489/308

Eigentümer: Dr. Ing. Klement Florian
Gesamtfläche: 624 ha, davon 328 ha Waldfläche (4 ha Schutzwald)
500 ha Eigenjagdfläche
Personal: Maria Halder, Verwalter 3251 Purgstall, Pöchlarnnerstr. 46

Waldbauerngut Freudenthal, 3295 Lackenhof, Poltzberg 5
Tel. 07480/386

Eigentümer: Franz und Clementine Voglauer
Gesamtfläche: 179 ha, davon 115 ha Waldfläche, 179 ha Eigenjagdfläche

Waldbauerngut "Fürbach", 3264 Gresten, Oberamt 64,
Tel. 07487/2375

Eigentümer: Josef u. Maria Leichter
Gesamtfläche: 172 ha, davon 146 ha Waldfläche, 163 ha Eigenjagd

Waldbauerngut Gadenwelt, 3264 Gresten, Oberamt 75,
Tel. 07487/2375

Eigentümer: Engelbert Bogenreiter
Gesamtfläche: 117ha, davon 80ha Waldfläche, 117ha Eigenjagd

Gut Glnselberg, Forstverwaltung, 3270 Scheibbs-Neustift,
Glnselberg 2, Tel. 07482/422 83

Eigentümer: Dipl.-Ing. Peter Egger
Gesamtfläche: 431 ha, davon 425 ha Waldfläche, 425 ha Eigenjagdfläche
Personal: Leopold Mayer, Verwalter

Industrie- u. Forstverwaltung AG., Gutsverwaltung Gösing,
3221 Gösing 8, Tel. 02728/266

Eigentümer: Industrie- u. ForstverwaltungAG., 1030 Wien, Am Heumarkt 13
Gesamtfläche: 1.433 ha, davon 1.281 ha Waldfläche (66 ha Schutzwald),
1.433 ha Eigenjagdfläche
Personal: Ing. Adolf Kratzer, Oberförster, Fritz Kupfer, Oberjäger,
Christian Kupfer, Forstwart

Waldbauerngut Grossau, 3264 Gresten, Oberamt 71, Tel. 07487/26 38
Eigentümer: Florian Plank
Gesamtfläche: 106 ha, davon 63 ha Waldfläche

B. H. & Erik: Am Heumarkt 13
166

BIOMAG - der Magnesium-Naturdünger

Veitsch Radex AG revolutioniert Düngung!

BIOMAG wurde mit wissenschaftlicher Unterstützung durch die Veitsch Radex AG in Hochfilzen entwickelt und stellt eine ökonomische und ökologische Alternative für den Einsatz im

*Schutzwald - Aufforstung - Christbaumkulturen -
Mischwaldbegründung - Sanierung - Schipisten -
Golflätze - biologischen Landbau - Haus- und
Gartenbereich* dar.

BIOMAG-Produkte beinhalten zwischen

35 und 70 % Magnesiumoxid

mit produktspezifischen Anteilen an organischen Substanzen mit Stickstoff, Kalk, Eisen und Mangan.

Hersteller: **VEITSCH RADEX AG**, Werk Hochfilzen
A-6395 Hochfilzen, Telefon: 05359 281-122

Waldbauerngut Groß Bichl, 3264 Reinsberg, Buchberg 15,

Tel. 07487/27 19
Eigentümer: Ludwig Fallmann
Gesamtfläche: 120 ha, davon 70 ha Waldfläche, 120 ha Eigenjagdfläche

Waldbauerngut Groß-Grossau, 3293 Lunz, Grosseau 1, Tel. 07486-348
Eigentümer: Franz und Lucia Pöckhacker
Gesamtfläche: 137 ha, davon 110 ha Waldfläche (17 ha Schutzwald), 137 ha Eigenjagdfläche

Waldbauerngut Groß-Pfaffenschlag, 3293 Lunz, Pfaffenschlag 8,
Tel. 07486/340

Eigentümer: Andreas und Veronika Teufel
Gesamtfläche: 140 ha, davon 124 ha Waldfläche, 140 ha Eigenjagdfläche

Waldbauerngut Groß-Stanglau, 3345 Göstling, Ybbssteinbach 8,

Tel. 07484/2121
Eigentümer: Rudolf und Herta Prosi
Gesamtfläche: 180 ha, davon 128 ha Waldfläche, 160 ha Eigenjagdfläche

Waldbauerngut Gr. Steinbach, 3345 Göstling, Steinbachmauer 8,

Tel. 07484/24 11
Eigentümer: Andreas und Ingrid Hinterreiter
Gesamtfläche: 130 ha, davon 96 ha Waldfläche (5 ha Schutzwald, 10 ha Banwald), 130 ha Eigenjagdfläche

Waldbauerngut Groß-Wintersbach, 3293 Lunz, Wintersbach 1

Tel. 07486/458
Eigentümer: Josef und Margarete Schachner
Gesamtfläche: 185 ha, davon 151 ha Waldfläche, 185 ha Eigenjagdfläche

Waldbauerngut Grubwies, 3292 Gamling, Grubberg 8, Tel. 07486/226

Eigentümer: Friedrich u. Veronika Fallmann
Gesamtfläche: 159 ha, davon 128 ha Waldfläche

Waldbauerngut Gsetten, 3293 Lunz, Gsetten 1, Tel. 07486/580

Eigentümer: Roman u. Elisabeth Honeder
Gesamtfläche: 83 ha, davon 65 ha Waldfläche

Waldbauerngut Happelreith, 3292 Gamling, Gamlingrotte 15,

Tel. 07485/84 72
Eigentümer: Franz Schagerl
Gesamtfläche: 76 ha, davon 59 ha Waldfläche

Forstverwaltung Fa. J. Heiser, 3291 Kleinberg 4, Tel. 07485/200

Eigentümer: Fa. Josef Heiser
Gesamtfläche: 215 ha, davon 109 ha Waldfläche, 215 ha Eigenjagdfläche
Personal: Franz Wallner

Waldbauerngut Hintereck, 3345 Göstling, Hochreith 18,

Tel. 07484/2306
Eigentümer: Franz und Rosemarie Leichtfried
Gesamtfläche: 123 ha, davon 95 ha Waldfläche

Waldbauerngut Hochalm, 3293 Lunz, Hochalmstr.10, Tel. 07485/388

Eigentümer: Engelbert Heigl
Gesamtfläche: 147 ha, davon 117 ha Waldfläche, 147 ha Eigenjagdfläche

Waldbauerngut Jungbauer, 3345 Göstling, Lassing 26,

Tel. 07484/7225
Eigentümer: Helmut und Elisabeth Fahrberger
Gesamtfläche: 87 ha, davon 69 ha Waldfläche

Kastische Gutsverwaltung Revier Steingraben, 3251 Purgstall,

Krottendorferstr. 3, Tel. 07489/85 3 85
Besitzerin: Anna Kast
Gesamtfläche: 493 ha, davon 490 ha Waldfläche, 493 ha Eigenjagdfläche
Wirtschaftsführer: Ing. Horst Steiner, Oberförster

Waldbauerngut Kastenhagen, 3293 Lunz, Hagen 1, Tel. 07486/279

Eigentümer: Franz und Berta Heilmel
Gesamtfläche: 91 ha, davon 78 ha Waldfläche

Waldbauerngut Kerschbaum, 3292 Gamling, Steinwand 9,

Tel. 07485/669
Eigentümer: Rudolf und Leopoldine Teufel
Gesamtfläche: 261 ha, davon 225 ha Waldfläche, 40 ha Schutzwald, 261 ha Eigenjagdfläche

Waldbauerngut Klein-Lettenweg, 3345 Göstling, Stixenlehen 21,

Tel. 07484/28 33
Eigentümer: Josef u. Brigitte Ensmann
Gesamtfläche: 98 ha, davon 79 ha Waldfläche

Waldbauerngut Klein-Wintersbach, 3293 Lunz, Wintersbach 1,

Tel. 07486/459
Eigentümer: Martin Heilmel
Gesamtfläche: 58,24 ha, davon 43 ha Waldfläche

Waldbauerngut Kogel, 3345 Göstling, Markt 32, Tel. 07484/575
Eigentümer: Johann und Agnes Rettensteiner
Gesamtfläche: 181 ha, davon 147 ha Waldfläche, 181 ha Eigenjagdfläche

Waldbauerngut Kohlgrub, 3345 Göstling, Strohmart 26,
Tel. 07484/534
Eigentümer: Alois und Elisabeth Mandl
Gesamtfläche: 72 ha, davon 57 ha Waldfläche

Waldbauerngut Königsliehen, 3292 Gamling, Mitterau 3,
Tel. 07485/81 64
Eigentümer: Franz Glinserer
Gesamtfläche: 79 ha, davon 56 ha Waldfläche

Waldbauerngut Kohleiten, 3345 Göstling, Strohmart 39,
Tel. 07484/572
Eigentümer: August Jagersberger
Gesamtfläche: 70 ha, davon 51 ha Waldfläche

Forstgut Kuhlmann KEG, 3214 Puchtenstuben 52, Tel. 02726/261
Eigentümer: Gertrude Kuhlmann - Gesscht, Kommanditärin Mag. Höger
Susanne
Gesamtfläche: 1.107 ha, davon 975 ha Waldfläche (103 ha Schutzwald)
und 1.136 ha Eigenjagdfläche

Personal: F.V.W., Ing. Franz Josef Jäger, Oberförster
Kupelwieser'sche Forstverwaltung Seehof, 3293 Lunz/See,
Tel. 07486/300

Eigentümer: Dipl.-Ing. Hans-Peter Kupelwieser und 5 Miteigentümer
Gesamtfläche: 2.935 ha, davon 1.172 ha Waldfläche (252 ha Schutzwald
i. E.) 2.926 ha Eigenjagdfläche
Personal: Dipl.-Ing. Hans-Peter Kupelwieser, Forstmeister, Ing. Franz
Infang, Förster, Leopold Ekker, Forstwart.

Waldgut der Lackenhofer Agrargemeinschaft,
3295 Lackenhof bei Gamling
Eigentümer: Agrargemeinschaft Lackenhof
Gesamtfläche: 122 ha, davon 61 ha Waldfläche, 122 ha Eigenjagdfläche
Personal: Friedrich Teufel, Obmann, 3295 Lackenhof Nr. 64

Waldbauerngut Lasslingbauer, 3345 Göstling, Lassling 12,
Tel. 07486/74 08
Eigentümer: Leopold und Waltraud Redlsteiner
Gesamtfläche: 86 ha, davon 65 ha Waldfläche

170

Waldbauerngut Losblichl, 3293 Lunz, Holzapfel 8, Tel. 07486/82 14
Eigentümer: Leopold und Veronika Helmei
Gesamtfläche: 72 ha, davon 59 ha Waldfläche

Waldbauerngut Lug, 3264 Gresten, Brettl 20, Tel. 07487/26 20
Eigentümer: Johann und Gertrude Leichfried
Gesamtfläche: 80 ha, davon 58 ha Waldfläche

Agrargemeinschaft Lunzberg, 3293 Lunz, Tel. 07486/203
Eigentümer: Agrargemeinschaft Lunzberg
Gesamtfläche: 82 ha, davon 78 ha Waldfläche
Personal: Peter Grudmayr, Obmann, 3293 Lunz, Kirchenplatz 5

Waldbauerngut Mais, 3293 Lunz, Maiszirken 15, Tel. 07486/479
Eigentümer: Johann und Erika Buder
Gesamtfläche: 82,5 ha, davon 60 ha Waldfläche

Forstgut Mendling, 3345 Göstling, Mendling 6, Tel. 07484/72 47
Eigentümer: Dipl.-Ing. Dr. Hans Staudinger
Gesamtfläche: 366 ha, davon 333 ha Waldfläche, 366 ha Eigenjagdfläche

Waldbauerngut Mendlingbauer, 3345 Göstling, Mendling 9
Eigentümer: Friedrich und Auguste Buder
Gesamtfläche: 93 ha, davon 79 ha Waldfläche (5 ha Schutzwald)

Merckens'sche Forstverwaltung, 3295 Lackenhof, Steinwandrotte
Eigentümer: Dipl.-Ing. Gerhard Merckens 4311 Schwertberg, Josefstal
10, Gottfried Merckens, 1238 Wien, Maurer-Langegg, 137/17, Hoferslegeg/3
Gesamtfläche: 242 ha, davon 240 ha Waldfläche

Dipl.-Ing. NEUBER & CO

8762 Unterzeiring 6

Tel. 0 35 71/2324, Fax 0 35 71/22 73

FORSTSTRASSENBAU

im schwierigen und felsigen Terrain.

WEGERHALTUNG

171

Waldbauerngut Moosbauer, 3345 Göstling, Lassing 17,
Tel. 07484/72 46
Eigentümer: Alfred und Leopoldine Mandl
Gesamtfläche: 117 ha, davon 92 ha Waldfläche (4 ha Schutzwald),
117 ha Eigenjagdfläche

Agrargemeinschaft Nestelberg, 3292 Dörfler's Kuhweide b. Gamling
Eigentümer: Agrargemeinschaft Nestelberg
Gesamtfläche: 90 ha, davon 89 ha Waldfläche
Personal: Adolf Teufel, Obmann, Gamling, Nestelberg 28

Emma Neufeldt-Schoeller, Forstverwaltung, Revier Kniebichl,
3283 St. Anton an der Jeggitz, Kniebichl 4
Gesamtfläche: 510 ha Waldfläche
Wirtschaftsführer: Ing. Horst Steiner, Oberförster

Dr. Gustav Neufeldt-Schoeller'sche Forstverwaltung Klauswald,
3251 Purgstall, Birkenweg 3
Gesamtfläche: 530 ha Waldfläche
Wirtschaftsführer: Ing. Horst Steiner, Oberförster

Forstverwaltung Neubruck, Dr. Philipp Neufeldt-Schoeller,
Hochbruck 13, 3283 St. Anton a. d. J., Tel. 07482/42554 Fax DW 4
Eigentümer: Dr. Philipp Neufeldt-Schoeller
Gesamtfläche: 918 ha, davon 855 ha Waldfläche, 996 ha Eigenjagdfläche
Wirtschaftsführer: Ing. Bruno Gabler, Oberförster

Waldbauerngut Niederhagen, 3345 Göstling, Oberkogelnsbach 10
Tel. 07484/348
Eigentümer: Hans und Hilde Jagersberger
Gesamtfläche: 127 ha, davon 109 ha Waldfläche, 127 ha Eigenjagdfläche

Waldbauerngut Obere Au, 3292 Gamling, Brettl 31
Eigentümer: Leopold Bergmann
Gesamtfläche: 62 ha Waldfläche

Waldbauerngut Oberhackstock, 3293 Lunz, Hamoth 9,
Tel. 07486/20 5 16
Eigentümer: Kilian und Martha Lechner
Gesamtfläche: 80 ha, davon 59 ha Waldfläche

Waldbauerngut Oberhaus, 3345 Göstling/Ybbs, Lassing 24,
Tel. 07484/72 19
Eigentümer: Günther und Helga Helm
Gesamtfläche: 72 ha, davon 54 ha Waldfläche

Weidgenossenschaft Oberndorf, 3283 St. Anton a. d. J.
Eigentümer: Weidgenossenschaft Oberndorf
Gesamtfläche: 95 ha, davon 55 ha Waldfläche
Personal: Alois Zeller, Obmann, Oberndorf, Weg 3

Waldbauerngut Oberpolzberg, 3292 Gamling, Polzberg 14
Tel. 07486/8201
Eigentümer: Adolf und Martha Schullerher
Gesamtfläche: 187 ha, davon 146 ha Waldfläche, 187 ha Eigenjagdfläche

Waldbauerngut Oberschindelberg, 3293 Lunz, Polzberg 18,
Tel. 07486/334
Eigentümer: Josef Jagersberger
Gesamtfläche: 99 ha, davon 83 ha Waldfläche

Waldgut Oberschöthal, 3293 Lunz am See, Seepromenade 6,
Tel. 07486/202
Eigentümer: Robert Hager u. Milbes.
Gesamtfläche: 128 ha, davon 124 ha Waldfläche, 128 ha Eigenjagdfläche

Waldbauerngut Ofenau, 3345 Göstling/Ybbs, Hochreit 8,
Tel. 07484/2375
Eigentümer: Franz und Helga Aigner
Gesamtfläche: 149 ha, davon 108 ha Waldfläche, 149 ha Eigenjagdfläche

Waldbauerngut Pernegg, 3345 Göstling, Pernegg 1, Tel. 07484/83 52
Eigentümer: Franz und Margarete Fahrberger
Gesamtfläche: 78 ha, davon 65 ha Waldfläche

Waldbauerngut Poschentreith, 3293 Lunz, Ertal 4, Tel. 07486/281
Eigentümer: Hubert und Erna Eslerzbichler
Gesamtfläche: 76 ha, davon 59 ha Waldfläche

Waldbauerngut Prameltreith 1, 3293 Lunz am See, Tel. 07486/313
Eigentümer: Dipl.-Ing. Josef und Maria Heigl
Gesamtfläche: 129 ha, davon 120 ha Waldfläche

Waldbauerngut Pramlehen, 3293 Lunz, Kothberg 13, Tel. 07486/480
Eigentümer: Friedrich und Aloisa Pechacker
Gesamtfläche: 129 ha, davon 105 ha Waldfläche

Waldbauerngut Pressltreith, 3293 Lunz, Kothbergtal 8, Tel. 07486/505
Eigentümer: Josef und Susanne Leichtfried
Gesamtfläche: 74 ha, davon 57 ha Waldfläche

Waldgut Prinz
Eigentümer: Ing. Hans Staudinger, Wallenstraße 17, 4522 Stiering, Tel. 07259/2412 und Helene Mayr, Schulgasse 1, 3350 Stadt Haag, Tel. 07434/42116
Gesamtfläche: 72 ha Waldfläche

Purgstaller Weidegenossenschaft Hamoth, 3293 Lunz
Eigentümer: Purgstaller Weidegenossenschaft
Gesamtfläche: 168 ha, davon 115 ha Waldfläche, 128 ha Eigenjagdfläche
Personal: Obm. Johann Jandl, 3251 Pödling 5

Forstverwaltung Reldi-Lontzberg, 3261 Steinhakirchen, Ernegg 7, Tel. 07488/270
Eigentümer: Maria-Theresia Auersperg
Gesamtfläche: 130 ha, davon 101 ha Waldfläche, 130 ha Eigenjagdfläche
Personal: Obf. Ing. Johann Schmid, 3250 Wieselburg, Steinbruch 6

Reinsberger Weidegenossenschaft, 3264 Reinsberg bei Gresten
Eigentümer: Reinsberger Weidegenossenschaft
Gesamtfläche: 142 ha, davon 64 ha Waldfläche
Personal: Obm. Josef Offenberger, 3264 Reinsberg, Kerschenberg 5

Waldbauerngut Rothenstein, 3264 Gresten, Oberamt 63
Tel. 07487/2663
Eigentümer: Engelbert und Gertrud Leichtfried
Gesamtfläche: 117 ha, davon 87 ha Waldfläche (4 ha Schutzwald), 117 ha Eigenjagdfläche

Rothschild'sche Forstverwaltung, 3294 Langau bei Gamling, Tel. 07480/201
Eigentümer: Peter Looram, Geoffrey Hoguet und Nancy Tilgham
Gesamtfläche: 12.688 ha, davon 10.868 ha Waldfläche (5.727 ha Schutzwald), 13.142 ha Jagdfläche
Personal und Revier: Dipl.-Ing. Johannes Doppler, Forstmeister; Revier Neuhaus: Christian Reiterer, Förster, Hubert Schagerl, Jäger; Revier Holzhubenboden: Felix Göttlinger, Förster, Johann Brandstätter, Jäger; Revier Winkelbach, Scheiblingstein u. Größbach: Anton Obrist, Oberförster, Karl Hofnarcher, Jäger, Revier Dippelstein und Lackenhof: Alexander Ullbagger, Oberförster, Josef Teufel, Jäger; Revier Rothwald: Thomas Fritz, Förster, Leo Roth, Jäger.

Waldbauerngut Rudenau, 3345 Göstling, Ybbssteinbach 7, Tel. 07484/255
Eigentümer: Hermann u. Eilfriede Aigner
Gesamtfläche: 74 ha, davon 51 ha Waldfläche

174

Waldgut der Gemeinde St. Anton/Jeßnitz, 3282 St. Anton/Jeßnitz, Tel. 07482/82 40 oder 84 55
Eigentümer: Gemeinde St. Anton/Jeßnitz
Gesamtfläche: 253 ha, davon 150 ha Waldfläche (15 ha Schutzwald), 302 ha Eigenjagdfläche
Personal: Ing. Rudolf Reitinger, Bürgermeister, Friedrich Zellhofer, Sekr.

Forstgut Schattwald, 3293 Lunz a. See
Eigentümer: Franz Malaschofsky, 3671 Martbach/Donau, Kl. Kurmnrußbaum 10, Tel. 07413/378 (478)
Gesamtfläche: 140 ha, davon 139 ha Waldfläche, 140 ha Eigenjagdfläche
Personal: FM Ing. Erik Lehner

Forstgut der Stadtgemeinde Scheibbs, 3270 Scheibbs, Tel. 07482/25 11
Eigentümer: Stadtgemeinde Scheibbs
Gesamtfläche: 177 ha, davon 158 ha Waldfläche
Personal: Obmann des Forstausschusses der Gemeinde, Ing. Franz Handl, Oberförster, 3273 Neubruck, Tel. 07482/22 40

Weidegenossenschaft in Scheibbsbach, 3292 Gamling, Unterpolzberg
Eigentümer: Weidegenossenschaft in Scheibbsbach
Gesamtfläche: 132 ha, davon 74 ha Waldfläche (8 ha Schutzwald) 132 ha Eigenjagdfläche
Personal: Alois Krenn, Obmann, 3270 Scheibbsbach 3, Tel. 07482/29 80

Forstgut Schöthtal, 3293 Lunz, Seepromenade 6, Tel. 07486/202
Eigentümer: Ing. Engelbert und Gabriele Hager
Gesamtfläche: 275 ha, davon 265 ha Waldfläche, 275 ha Eigenjagdfläche

Seefried'sche Forstverwaltung, 3264 Gresten, Schloss Stiebar 2, Tel. 07487/23 31
Eigentümer: Gabriele Seefried auf Büttenheim und Söhne
Gesamtfläche: 1.442 ha, davon 1.321 ha Waldfläche, 1.442 ha Eigenjagdfläche
Personal: Ing. Rudolf Knapp, Oberförster, Franz Pöckhacker, Forstwart, Heinrich Teufel, Forstwart, Revier: Stiebar, Stockgrund, Aschau

Waldbauerngut Seisen, 3345 Göstling, Hochreit 12, Tel. 07484/23 08
Eigentümer: Florian und Therese Tippelreiter
Gesamtfläche: 75 ha, davon 51 ha Waldfläche

175

Waldbauerngut Sinsamreith, 3345 Göstling, Laasling 4

Tel. 07484/74 65

Eigentümer: Johann und Ludmilla Ensmann
Gesamtfläche: 131 ha, davon 99 ha Waldfläche, 130 ha Eigenjagdfläche

Waldbauerngut Sommerau, 3292 Gamling, Zürner 8, Tel. 07485/82 71

Eigentümer: Josef u. Josefine Hierner, Zürner 8
Gesamtfläche: 86 ha, davon 65 ha Waldfläche

Waldbauerngut Trübenbach, 3345 Göstling, Ob. Kogelsbach 14,

Tel. 07484/26 21

Eigentümer: Alois und Elisabeth Huber
Gesamtfläche: 75 ha, davon 62 ha Waldfläche

Waldbauerngut Trumleiten, 3345 Göstling, Pernegg 4,

Tel. 07484/84 51

Eigentümer: Friedrich und Anna Fahrnberger
Gesamtfläche: 88 ha, davon 62 ha Waldfläche

Land- und Forstwirtschaft Übelgraben, 3293 Lunz, Ertthal 1,

Tel. 07486/282

Eigentümer: Franz und Anna Aigner
Gesamtfläche: 172,5 ha, davon 150 ha Waldfläche, 177 ha Eigenjagd-
fläche

Waldbauerngut Untereiben, 3292 Gamling, Anger 26

Eigentümer: Franz und Karoline Esletzbichler
Gesamtfläche: 63 ha, davon 51 ha Waldfläche

Waldbauerngut Unter-Falkenstein, St. Anton, 3292 Gamling, Anger 24

Eigentümer: Norman Bardsley

Gesamtfläche: 117 ha, davon 100 ha Waldfläche, 225 ha Eigenjagdfläche

Waldbauerngut Unterschindelberg, 3293 Lunz/See, Polzberg 20

Eigentümer: August und Maria Jagersberger
Gesamtfläche: 105 ha, davon 79 ha Waldfläche

Waldgut Unterschöththal, 3293 Lunz am See, Seestraße 22,

Tel. 07486/85 68

Eigentümer: Ing. Johannes Hager u. Milbes.
Gesamtfläche: 122 ha, davon 116 ha Waldfläche, 122 ha Eigenjagdfläche

Hof Urmannsau, 3292 Gamling

Eigentümer: Gebroder Frick, Schaan, Liechtenstein
Gesamtfläche: 539 ha, davon 492 ha Waldfläche, 539 ha Eigenjagdfläche

176

Steyrermühl

PAPIERFABRIKS- UND VERLAGS-AKTIENGESELLSCHAFT



Als Partner der heimischen
Forstwirtschaft verarbeiten wir
bedeutende Mengen an

frischem Fi/Ta Schleifholz in Rinde
von 8 cm Zopfdurchmesser aufwärts
Fi/Ta Schwachblöcken
von 12 bis 26 cm Zopfdurchmesser

A-4662 Steyrermühl, Oberösterreich

Telefon (0 76 13) 24 36 - 0

Telex 3767200

Telefax (07613) 24 36 - 302



177

Pächter: Raimund Meyer, Forstl. Beratung: Dipl.-Ing. Franz Prommer,
3270 Scheibbs, Am Bürgerhof 14

Forstgut Weissenbachau, 3293 Lunz, Zellerhofstr. 12,
Tel. 07486/380

Eigentümer: Dipl.-Ing. Josef Wilwer und Dipl.-Ing. Maria Wilwer
Gesamtfläche: 275 ha, davon 265 ha Waldfläche, 275 ha Eigenjagdfläche

Forstverwaltung Wieselburg der Österr. Bundesforste,
3250 Wieselburg/Erlaut, Mankerstraße 12, Tel. 07416/523 05,
Telefax 07416/52305-7

Eigentümer: Republik Österreich

Gesamtfläche: 9864 ha, davon 8797 ha Waldfläche, (2393 ha Schutz-
wald)

Personal: Dienststellenleiter: Univ.-Prof. Dipl.-Ing. Dr. Hans-Peter Lang,
Forstmeister: Forsterbezirk Zümler: Oberförster Ing. Johann Schmid,
Revierförster: Forsterbezirk Wieselburg: Oberförster Ing. Adolf Lauber,
Revierförster: Forsterbezirk Raasdorf: Oberförster Wolfgang Pickl,
Revierförster: Forsterbezirk Steinbach: Oberförster Friedrich Danner,
Revierförster: Christian Brandl, Forstwart: Tischlereiwerkstätte Garming-
Oberhof: Flinsp. Günter Leichtfried, Werkmeister:
Kanzleipersonal: Flinsp. Kurt Schnabler, Kanzleileiter: ObOffizl. Johanna
Frosch, Sekretärin: Offizl. Elfriede Heiden, Buchhaltung.

Waldbauerngut Windlehen, 3293 Lunz, Kothbergtal 20

Eigentümer: Engelbert und Maria Theuretzbacher
Gesamtfläche: 65 ha, davon 52 ha Waldfläche

Winger'sche Forstverwaltung, 3214 Puchenstuben 21,

Tel. 02727/216

Eigentümer: Dr. Helfried Winger, Ilse Rust

Gesamtfläche: 945 ha, davon 908 ha Waldfläche, 945 ha Eigenjagdfläche
Personal: Dipl.-Ing. Erich Gilge, Ziv.-Ing. Kurt Nutz, Forstwart

Waldbauerngut Wundsamreith, 3345 Göstling, Lassing 6,

Tel. 07484/74 60

Eigentümer: Kajetan Huber

Gesamtfläche: 73 ha, davon 50 ha Waldfläche (2 ha Schutzwald)

Waldbauerngut Zehethof, 3283 St. Anton, Grafemühl 8,

Tel. 07482/25 65

Eigentümer: Hans und Siegfried Krenn-Bamberger
Gesamtfläche: 160 ha, davon 98 ha Waldfläche, 232 ha Eigenjagdfläche

Waldbauerngut Zogelsau, 3341 Ybbsitz, Oberamt 31,

Tel. 07443/88 2 14

Eigentümer: Heinrich und Josefine Tazreiter
Gesamtfläche: 183 ha, davon 130 ha Waldfläche, 183 ha Eigenjagdfläche

Waldbauerngut Zwiesel, 3293 Lunz, Weißenbach 11, Tel. 07486/441

Eigentümer: Anton und Christine Lechner
Gesamtfläche: 70 ha, davon 52 ha Waldfläche

BEZIRKSFORSTINSPEKTION WAlDHOFFEN A. D. THAVA
(Pol. Bezirk Gmünd und Pol. Bezirk Waldhofen/Thaya)

Pol. Bezirk Gmünd

Forstamt der Propstei Eisgarn, Tel. 02863/302

Eigentümer: Röm. kath. Propstei Eisgarn
Gesamtfläche: 311 ha, davon 276 ha Waldfläche, 215 ha Eigenjagdfläche
Personal: Propst Ulrich Kuchl, Verwalter, Helmut Fuchs, Heger

Fischer-Ankern'sche Guts- und Forstverwaltung,
3932 Kirchberg am Walde 1, Tel. u. Fax 02854/247

Eigentümer: Peter Fischer-Ankern
Gesamtfläche: 1.905 ha, davon 1.590 ha Waldfläche, 199 ha Teiche,
127 ha Landwirtschaft
Personal: Dipl.-Ing. Dr. Peter Fischer-Ankern, Verwalter, Erwin Tertsch,
Rentmeister: Revier Kirchberg-Hirschbach; Ing. Josef Pruckner,
Forstwart, Revier Hoheneich; Alfred Petrasch, Oberförster
Fischereibetrieb: Gerhard Bauer, Fischmeister

A. Frank'sche Forstverwaltung, 3950 Gmünd, Ludwigsthal 3,
Tel. 02852/22 43

Eigentümer: Dipl.-Wirtschaftler Anton Frank
Gesamtfläche: 638 ha, davon 628 ha Waldfläche, 638 ha Eigenjagdfläche
Personal: Ing. Horst Ndbauer, Revierleiter, Reinhard Frantes, Heger

Fürstenberg'sche Forst- und Güterdirektion, 3970 Weitra, Meierhof 73,
Tel. 02856/23 81, Fax: 02856/2444-78

Eigentümer: Johannes Prinz zu Fürstenberg, 3970 Weitra, Karl-Egon-
Haus Nr. 73
Gesamtfläche: 3.702 ha, davon 3.288 ha Waldfläche, 3.503 ha Eigenjagd-
fläche
Personal und Reviere: Dipl.-Ing. Rolf Bernot, Oberforstmeister; Revier
Schwarzau/Hirschenwies; Wilhelm Peschke, Forstverwalter; Revier
Röndwies/Joachimstal; Friedrich Zizka, Oberförster; Revier
Reinprechts/Hausschachen/Kienring; Manfred Peraus, Revierförster;
Revier Rosenau; Manfred Peraus, Revierförster
Kanzlei: Margit Herzog, Rentmeister

Waldbesitz der Stadtgemeinde Gmünd, 3950 Gmünd,

Tel. 02852/25 06
Eigentümer: Stadtgemeinde Gmünd
Gesamtfläche: 84 ha, davon 84 ha Waldfläche
Personal: Alfred Drach, Bürgermeister

180

Habsburg-Lothringensches Gut Gmünd, 3950 Gmünd,
Tel. 02852/52314
Eigentümer: Dkfm. Andreas Salvator Habsburg-Lothringen
Gesamtfläche: 512 ha, davon 421 ha Waldfläche, 43 ha Teichwirtschaft,
459 ha Eigenjagdfläche
Personal und Reviere: Georg Wenny, Forstverwalter; Revier Assang und
Haid

Agrargemeinschaft Heidenreichstein, 3860 Heidenreichstein

Eigentümer: Agrargemeinschaft Heidenreichstein
Gesamtfläche: 313 ha, davon 260 ha Waldfläche, 272 ha Eigenjagdfläche
Personal: Karlheinz Piringer, Obmann, Angergasse 12, 3860 Heiden-
reichstein

Kinsky'sches Forstamt, 3860 Heidenreichstein, Tel. 02862/522 69,
Fax: 02862/523 725

Eigentümer: Josefine und Christian Kinsky
Gesamtfläche: 3.120 ha, davon 2.833 ha Waldfläche, 2.923 ha Eigenjagd-
fläche
Personal und Reviere: Dipl.-Ing. Willibald Hatelner, Forstmeister; Manfred
Maringer, Kanzleiförster; Revier Finsternau; Josef Pioner, Revierförster;
Revier Steinbach; Erwin Neuwirth, Revierförster; Revier Nagelberg;
Walter Pittner, Revierförster
Nebenbetrieb: Teichwirtschaft, 140 ha, Karl Scherzer, Fischmeister.

Stadtgemeinde Litschau, 3874 Litschau, Tel. 02865/219

Eigentümer: Stadtgemeinde Litschau
Gesamtfläche: 166 ha, davon 86 ha Waldfläche
Personal: Otto Huslich, Bürgermeister

Franz und Andrea Müller, Lauterbach 36 u. 37, 3970 Weitra

Eigentümer: Franz und Andrea Müller
Gesamtfläche: 104 ha, davon 69 ha Waldfläche

Waldgut Pfeiderer, 3973 Karlstift, Tel. 02816/241, 201,

Fax 02816/2414(2014)
Eigentümer: Ernst-Herbert Pfeiderer, Hans Theodor Pfeiderer
Gesamtfläche: 4.698 ha, davon 4.507 ha Waldfläche, 4.500 ha Eigenjagd-
fläche
Wirtschaftsführer: Dipl.-Ing. Werner Jirku, Forstdirektor
Rechnungswesen: Ing. Hannes Jungner; Bil.-Buchh.;
Personalverrechnung: Liane Wohnaska, Sekretärin;
Reviere: Revier Karlstift; Georg Necker, Revierförster; Revier Christin-
berg; Michael Neuburger, Rev. Förster; Revier Brennerhof; Hubert

181

Schwarzinger, Oberförster
In funktionaler Verwendung: Ing. Arnold Schwarzinger, Förster
Forstl. Nebenbetriebe: Holzhof und Behauanlage: Ing. Walter Laffer

Gut Purkenhof, 3922 Groß Schönanau 46
Eigentümer: Dr. Stefan Kross, 2500 Baden, Schmidtgasse 2
Gesamtfläche: 56 ha, davon 56 ha Waldfläche

Scholten'sche Forstverwaltung, 3860 Haldenreichstein, Pengers 56,
Tel. 02863/311
Eigentümer: Sophie Scholten
Gesamtfläche: 457 ha, davon 414 ha Waldfläche, 457 ha Eigenjagdfläche
Personal: Martin Lederbauer, Forstwart, Friedrich Mader, Heger

Stadtgemeinde Schrems, 3943 Schrems,
Tel. 02863/77454, 77455, 76564
Eigentümer: Stadtgemeinde Schrems
Gesamtfläche: 187 ha, davon 99 ha Wald- und Moorfläche
Personal: Bürgermeister Franz Ableidinger, Vizebürgermeister Reinhard
Ostereicher

Forstverwaltung Schrems-Eugenia, 3943 Schrems, Tel. 02863/77248,
0683/892632
Eigentümer: Raiffeisenlandesbank NÖ.
Gesamtfläche: 722,0633 ha, davon 709 ha Waldfläche
Personal: Ing. Wolfgang Westphal, Oberförster

Sellern-Aspang'sche Forstams- und Gutshaltung, 3874 Litschau,
Schloßweg 4, Tel. 02865/391-0
Eigentümer: Johannes Sellern-Aspang
Gesamtfläche: 4,180 ha, davon 3,837 ha Waldfläche, 4,000 ha Eigenjagd-
fläche
Personal und Reviere: Dipl. Ing. Stephan Göd, Forstmeister, Alfred Wald,
Rentmeister, Revier Rottal/Hütten: Ing. Robert Wikelbauer, Oberförster,
Revier Langau/Schönan: Ing. Wolfgang Petrasch, Oberförster

Stadtgemeinde Weitra und Bürgerspitalstiftung, 3970 Weitra
Eigentümer: Stadtgemeinde Weitra
Gesamtfläche: 113 ha, davon 66 ha Waldfläche
Aufsicht: Stadtrat Johann Haidvogel

Pol. Bezirk Waldhofen/Thaya

Bossi-Fedrigotti'sche Forstverwaltung Weinern, 3812 Groß
Siegharts, Schloß Weinern, Tel. 02847/212

Eigentümer: Graf Maurizio Bossi-Fedrigotti
Gesamtfläche: 689 ha, davon 562 ha Waldfläche, 592 ha Eigenjagdfläche
Personal und Reviere: Revier Neuhof und Speisenberg: Peter Tesak,
Oberförster

Forst- und Telchwirtschaft Eisenrechs, 3834 Pfaffenschlag,
Tel. 02848/212
Eigentümer: Georg Dirnberger
Gesamtfläche: 535 ha, davon 421 ha Waldfläche, 398 ha Eigenjagdfläche
Personal: H. R. Dipl.-Ing. Dr. Heinrich Dirnberger

Gudenus'sche Forstverwaltung, 3830 Vestenöting, Tel. 02842/2142
Eigentümer: Philipp Heinrich Gudenus
Gesamtfläche: 520 ha, davon 461 ha Waldfläche, 390 ha Eigenjagdfläche
Personal und Reviere: Vestenöting, Sooswald, Tannwald, Berg-Kalten-
bach und Hintermals: Ing. Franz Pointinger, Oberförster, Konsulent

Dr. Johann Hoyos'sche Erben Forstverwaltung Waldhars
3844 Waldkirchen, Tel. 02843/2402
Eigentümer: Dr. Franz Ernst Hoyos, Erwin Wallner
Gesamtfläche: 507 ha, davon 490 ha Waldfläche, 406 ha Eigenjagdfläche
Personal: Erwin Wallner, Betriebsführer

Gutsverwaltung Meires-Grünau, 3841 Windigsteig, Tel. 02842/2401
Eigentümer: Dipl.-Ing. Konrad Noe-Nordberg
Gesamtfläche: 276 ha, davon 98 ha Waldfläche
Personal: Reviere Meires und Siegharts: Dipl.-Ing. Konrad Noe-Nordberg

Waldgut Primmersdorf, 2095 Primmersdorf 1,
Post Drosendorf/Thaya, Tel. 02846/428
Eigentümer: Pfarrpfunde des Stiftes Geras
Gesamtfläche: 130 ha Waldfläche, 150 ha Eigenjagdfläche

Pfarrre Raabs/Thaya, 3820 Raabs/Thaya, Tel. 02846/390
Eigentümer: Pfarrre Raabs/Thaya
Gesamtfläche: 115 ha, davon 53 ha Waldfläche
Personal: Johann Seidl, Dechant, Oberndorf/Raabs

Stadtgemeinde Raabs/Thaya, 3820 Raabs, Hauptstraße 25,
Tel. 02846/365
Eigentümer: Stadtgemeinde Raabs/Thaya
Gesamtfläche: 311 ha, davon 204 ha Waldfläche
Personal: Rudolf Mayer, Bürgermeister, Heinz Kugler, Forstinspektor

Forstverwaltung Slegghartsberg, 3812 Gr. Sleggharts, Bahnhofstr. 24,
Tel. 02847/2480

Eigentümer: Elisabeth Riefel
Gesamtfläche: 395 ha, davon 296 ha Waldfläche, 392 ha Eigenjagdfläche
Personal: Zarycka Michael, Forstwart

Szápáry'sche Forstverwaltung, 3843 Dobersberg, Tel. 02843/2254,
Fax: 2405

Eigentümer: Ladislaus Szápáry
Gesamtfläche: 920 ha, davon 866 ha Waldfläche, 683 ha Eigenjagdfläche
Personal: Christian Glissing, Förster, Mag: Nikolaus Szápáry, Forst-
gesteller

Marktgemeinde Thaya, 3842 Thaya, Tel. 02842/26 63

Eigentümer: Marktgemeinde Thaya
Gesamtfläche: 119 ha, davon 65 ha Waldfläche
Personal: Mag: Werner Newirth, Bürgermeister

Städtische Forstverwaltung Waldhofen/Thaya, 3830 Waldhofen/Th.,
Hauptplatz 1, Tel. 02842/503

Eigentümer: 1. Stadtgemeinde Waldhofen/Thaya, 2. Stiftung Bürgerspital
Waldhofen/Thaya
Gesamtfläche: 50 ha
Revier: Waldhofen/Th. u. Dietmanns,
Personal: Ing. Leopold Anibas, Oberförster

August Weber's Erben, Waldgut Pommersdorf

Eigentümer: Kaudia Weber und Mitbesitzer
Gesamtfläche: 243 ha, davon 241 ha Waldfläche, 243 ha Eigenjagdfläche

BEZIRKSFORSTINSPEKTION WIEN-UMGEBUNG

(Pol. Bezirk Bruck/Leitha, Pol. Bezirk Mödling und Pol. Bezirk Wien-
Umgebung)

Pol. Bezirk Bruck/Leitha

Abensberg-Traun'sche Forstverwaltung, 2404 Petronell

Tel. 02163/22 93

Eigentümer: Carl Abensberg-Traun
Gesamtfläche: 1.207 ha, davon 648 ha Waldfläche
Personal und Reviere: Friedrich Nebes, Oberförster, Josef Steiner
Forstwart: Reviere: Maria Ellendau, Regelsbrunn, Petronell

*siehe Herrbach,
S. 186*

Agrargemeinschaft Arbesthal, 2464 Arbesthal

Eigentümer: Agrargemeinschaft Arbesthal
Gesamtfläche: 133 ha, davon 133 ha Waldfläche

Agrargemeinschaft Au am Leithaberg, 2451 Au am Leithaberg

Eigentümer: Agrargemeinschaft Au am Leithaberg
Gesamtfläche: 483 ha, davon 474 ha Waldfläche
Personal: Johann Kuso, Obmann, 2451 Au am Leithaberg, Kircheng. 17

Dkfm. Adam Batthyány, 2453 Enzersdorf/Fischta

Eigentümer: Adam Batthyány
180 ha Waldfläche
Personal: Ernst Unger, Verwalter, Enzersdorf/Fischta

Forstdirektor a. D.

DIPL.-ING. CONSTANTIN POTT

Zivilingenieur für Forst- und Holzwirtschaft
ger. beideter Sachverständiger für Forstwirtschaft und Jagd

SCHLOSS KLEINTAL

8124 ÜBELBACH/STMK.

TELEFON 0 31 25/24 05

übernimmt Gutachten und Schätzungen, betriebswirtschaftliche Ana-
lysen – insbesondere auch im Zusammenhang mit Erbgingen sowie
Betriebsführungen nach dem Forstgesetz § 114 Abs. 2.

Ladislaus Batthyány-Strattmann, 2454 Trautmannsdorf
Eigentümer: Ladislaus Batthyány-Strattmann
64 ha Waldfläche
Personal: Leopold Rupp, 2464 Göttlesbrunn

Karl Gradinger, Gutsverwaltung, 2410 Hainburg, Alte Poststraße 44
84 ha Waldfläche
Personal: Herbert Otnauer, Verwalter

**Forstverwaltung der Stadt Hainburg/Donau, 2410 Hainburg/Donau,
Hauptpl. 23, Tel. 02165/62111, Fax: 02165/62410**

Eigentümer: Stadt Hainburg
Gesamtfläche: 502 ha, davon 324 ha Waldfläche
Personal: Förster Ing. Norbert Scholz, Revierleiter

Harrach'sches Forstamt Prugg, 2460 Bruck/Leitha, Tel. 02162/2358
Eigentümer: Ernst Georg Harrach

Gesamtfläche: 1.754 ha, davon 530 ha Waldfläche
Personal und Reviere: Revier Prugg-Rohrau, Scharndorf, Friedrich
Nebes, Oberförster, Peter Jansen, Forstwart

Waldgenossenschaft Harracher, 2464 Göttlesbrunn
Eigentümer: Waldgenossenschaft Harracher
Gesamtfläche: 147 ha, davon 147 ha Waldfläche
Personal: Franz Pitnauer, Obmann, Göttlesbrunn 10

Waldgenossenschaft Haslau a. d. Donau
122 ha Waldfläche
Obmann: Johann Steurer, 2402 Haslau, Hauptstraße 50

Forstverwaltung Herrenwald, 2410 Hainburg
Eigentümer: Georg Adam Ciarn-Martinic
198 ha Waldfläche
Personal: Fg. Ing. Norbert Scholz, Revierleiter

Agrargemeinschaft Hof am Leithaberge, 2451 Hof/Leithaberge
Eigentümer: Waldgenossenschaft Hof am Leithaberge
Gesamtfläche: 890 ha, davon 801 ha Waldfläche, 542 ha Eigenjagdfläche
Personal: Erich Putz, Obmann

Hollitzer Baustoffwerke, 2405 Bad Deutsch-Altenburg, Tel. 02165/2242
Eigentümer: Hollitzer Baustoffwerke
112 ha Waldfläche

186

Gemeinde Hundshelm, 2405 Hundshelm, Tel. 02165/2618
Eigentümer: Gemeinde Hundshelm
Gesamtfläche: 218 ha, davon 51 ha Waldfläche

Forstverwaltung Karlsdorf, 2431 Karlsdorf
Eigentümer: Dr. Franz Batthyány, 1030 Wien
200 ha Waldfläche
Personal: Leopold Rupp, Verwalter, 2464 Göttlesbrunn

**Bundesversuchswirtschaft Königshof - Forstabteilung,
2462 Wilfinsdorf, Königshof 1, Tel. 02162/62540-33**
Eigentümer: Republik Österreich,

Direktor: HR, Dipl.-Ing. Dr. Werner A. Pichler
Gesamtfläche: 768 ha, davon 681 ha Waldfläche, 768 ha Eigenjagdfläche
Personal und Reviere: AR, Ing. Ferdinand Bauer, Wirtschaftsführer,
Förderbezirk II, ORev, Ing. Günter Schebeck, Revierleiter, Revier
Sommerlein, Ofz. Walter Vavricka, Forstwart

**Gutsverwaltung Konradshelm, 2412 Wolfsthal, Hauptstr. 7,
Tel. 02165/62672**

Eigentümer: Dipl.-Ing. Albrecht Konradshelm
Gesamtfläche: 1.084 ha, davon 835 ha Waldfläche, 985 ha Eigenjagd-
fläche
Personal: Josef Eissner, Forstwart

**Gemeindewald der Marktgemeinde Mannersdorf/Lgb.,
2452 Mannersdorf**
Eigentümer: Marktgemeinde Mannersdorf/Lgb.
Gesamtfläche: 430 ha, davon 255 ha Waldfläche

**Waldgenossenschaft Mannersdorf reg. Gen. m. b. H.,
2452 Mannersdorf/Leithageb.**
Eigentümer: Waldgenossenschaft Mannersdorf reg. Gen. m. b. H.
285 ha Waldfläche
Personal: Franz Weninger, Obmann

Johann und Katharina Markowitsch
Eigentümer: Johann und Katharina Markowitsch, 2464 Göttlesbrunn 99
246 ha Waldfläche

Johann Netzl
Eigentümer: Johann Netzl, 2464 Göttlesbrunn 79
232 ha Waldfläche

187

Gutsverwaltung Pecina, 2401 Fischamend

Eigentümer: Ing. Otto Pecina
Gesamtfläche: 368 ha, davon 115 ha Waldfläche

Parlmooser Zementwerke AG, 2452 Mannersdorf/Lgb., Tel. 02168/311

Eigentümer: Parlmooser Zementwerke AG
Gesamtfläche: 106 ha, davon 59 ha Waldfläche

Christine Polsterer, 2454 Trautmannsdorf, Tel. 02169/245

Eigentümer: Christine Polsterer
157 ha Waldfläche

Ing. Rudolf Rottner, 2401 Fischamend, Kleinneusiedlerstr. 25

Eigentümer: Ing. Rudolf Rottner
125 ha Waldfläche

Gutsverwaltung Schwadorf, 2432 Schwadorf, Bruckerstr. 10

Eigentümer: Gertraude Auer-Weissbach, Bruckerstr. 10, 2432 Schwadorf
Gesamtfläche: 280 ha, davon 130 ha Waldfläche

Waldgenossenschaft Sommerlein reg. Gen. m. b. H.,

2453 Sommerlein
Eigentümer: Waldgenossenschaft Sommerlein, reg. Gen. m. b. H.
298 ha Waldfläche

Personal: Karl Josef, Obmann

Dipl.-Ing. Wolfgang Stingl, 2475 Prellenkirchen, Tel. 02236/20 6 85

Eigentümer: Dipl.-Ing. Wolfgang Stingl, 2944 Maria Enzersdorf
90 ha Waldfläche

Agrargemeinschaft Stixneusiedl, 2463 Stixneusiedl

Eigentümer: Agrargemeinschaft Stixneusiedl
82 ha Waldfläche

Personal: Johann Spitznützl, Obmann

Kurt Wilde, 2412 Wolfsthal-Hundshelm

Eigentümer: Kurt Wilde, 1020 Wien
187 ha Waldfläche

Forstverwaltung Wolfsthal, 2412 Wolfsthal

Eigentümer: Isabella Prosseroff-Werberg, 2286 Leopoldsdorf/Marchfeld
Gesamtfläche: 279 ha, davon 231 ha Wald, 329 ha Eigenjagdfläche

Pol. Bezirk Mödling

Forstverwaltung Breitenfurt der Österr. Bundesforste,

2384 Breitenfurt, Königsbühelstr. 33, Tel. 02239/22 66

Eigentümer: Republik Österreich
Gesamtfläche: 4.848 ha, davon 4.650 ha

Waldfläche

Personal und Rewiera: Dipl.-Ing. Herbert Knechtel, Oberforstrat,

Dienststellenleiter, Josef Schöndorfer, Oberförster, Kanzleiförster; Rewier

Breitenfurt: Rudolf Puntigam, Förster; Rewier Gruberau: Ing. Karl

Wiesner, Oberförster; Rewier Kaltenlautegeben: Karl Stum, Oberförster,

Rewier Hinterbühl: Ing. Oskar Neubacher, Oberförster, Gerhard

Mittermüller, Forstwart

Georg Drasche-Wartinberg, Forstrevier Hagenau, 2352

Gumpoldskirchhen, Tel. 02236/2159

Eigentümer: Georg Drasche-Wartinberg

Gesamtfläche: 460 ha, davon 260 ha Waldfläche, 460 ha Eigenjagdfläche

Forstverwaltung der Gemeinde Gaaden, 2531 Gaaden,

Hauptstraße 29, Tel. 02237/203

Eigentümer: Gemeinde Gaaden

431 ha Waldfläche

Personal: Richard Pflügl, Rewierjäger

Forstrevier der Stadt Mödling, 2340 Mödling, Jägerhausgasse 21,

Tel. 02236/25 71

Eigentümer: Stadtgemeinde Mödling

Gesamtfläche: 348 ha, davon 321 ha Waldfläche, 348 ha Eigenjagdfläche

Personal: Gerhard Mittermüller, Forstwart

Gemeindewald Perchtoldsdorf, 2380 Perchtoldsdorf, Tel. 86 98 84

Eigentümer: Marktgemeinde Perchtoldsdorf

Gesamtfläche: 412 ha, davon 358 ha Waldfläche, 386 ha Eigenjagdfläche

Forstgut Waldhof, 2531 Gaaden am Thennenberg 3, Tel. 02237/228

Eigentümer: KR Anton Fröschl

Gesamtfläche: 363 ha, davon 329 ha Waldfläche

Personal: Kurt Koroschetz, Verwalter, Richard Pflügl, Rewierjäger

Landgut "Zwei Eichen", 2531 Gaaden, Tel. 02237/231

Eigentümer: Dipl.-Ing. Peter Mautner Markhof

Gesamtfläche: 87 ha, davon 78 ha Waldfläche

Pol. Bezirk Wien-Umgebung

Agrargemeinschaft Au Dorf-Fischamend, 2401 Fischamend

Eigentümer: Agrargemeinschaft Au Dorf-Fischamend
Gesamtfläche: 122,14 ha, davon 80,36 ha Waldfläche, 122,14 ha
Eigenjagdfläche
Personal: Franz Schlagenhäufen, Obmann

Bach'sches Forstgut, 3001 Mauerbach

Eigentümer: Ilse Renner-Lanjus, 3550 Langenlois, Rudolfstr. 10, Tel.
02734/22 18
154 ha Waldfläche

Augenossenschaft Fischamend, 2401 Fischamend

Eigentümer: Augenossenschaft Fischamend
Gesamtfläche: 127 ha, davon 104 ha Waldfläche, 127 ha Eigenjagdfläche
Personal: Rudolf Schlagenhäufel, Obmann

Stadtgemeinde Fischamend, 2401 Fischamend, Tel. 02232/323

Eigentümer: Stadtgemeinde Fischamend
Gesamtfläche: 435 ha, davon 187 ha Waldfläche, 208 ha Eigenjagdfläche

Stadtgemeinde Klosterneuburg, 3400 Klosterneuburg,

Rathausplatz 1, Tel. 02243/67 95
Eigentümer: Stadtgemeinde Klosterneuburg
Gesamtfläche: 158 ha Waldfläche
Revier: Redlingwald, Haschhofwald und einzelne Waldparzellen in den
Katastralgemeinden

Augustiner Chorherrenstift Klosterneuburg, Forstamt, 3400 Kloster-

neuburg, Stiftsplatz 3, Tel. 02243/6210/220
Eigentümer: Chorherrenstift Klosterneuburg
Gesamtfläche: 7.826 ha, davon 7.651 ha Waldfläche, 8.650 ha Eigenjagd-

fläche
Personal und Reviere: Dipl.-Ing. Hubertus Fladl, Forstwirtschaftsführer,
Ing. Gottfried Höslinger, Assistent, Monika Korzinek, Sekretärin; Reviere
Höflein, Klosterneuburg, Hofau: Fö. Otto Dolleschal, Fö Bernhard Krusa;
Revier Matzen: OFö. Franz Jurman; Revier Röhwald: Fw, Martin
Hampel; Revier St. Bernhard: Fw. Johann Tiefenbacher; Revier Weidling:
Fö. Andreas Zaufli; Reviere Pax und Rohr I, Geo.: Fö Hellmuth Kranz, Fw.
Christian Klefer; Revier Schöttl: Fö. Rudolf Mayerdorfer

Augenossenschaft Mannswörth, 2323 Mannswörth

Eigentümer: Agrargemeinschaft der Urhausbesitzer Mannswörth
190

Gesamtfläche: 132 ha, davon 57 ha Waldfläche
Personal: Franz Alchinger, Obmann, 2323 Mannswörth, Mannswörther
Straße 109

Gutsverwaltung Marenzi, 2435 Ebergassing, Johannesbachweg 2,

Tel. 02234/37 04
Eigentümer: Sophie Marenzi, Olga Wesselman van Helmond
Gesamtfläche: 552 ha, davon 119 ha Waldfläche, 456 ha Eigenjagdfläche
Personal: Ing. Georg Kolmar, Verwalter

Forstverwaltung Pressbaum der Österr. Bundesforste,

3021 Pressbaum, Hauptstr. 46, Tel. 02233/22 62
Eigentümer: Republik Österreich
Gesamtfläche: 5.435 ha, davon 5.201 ha Waldfläche
Personal und Reviere: Forstverwaltung: Dipl.-Ing. Heinz E. Hengel, FM,
OFr, Ing. Albin Neubauer, Oberförster, Kanzleileiter; Revier
Weidlingbach: Christian Schuster, Oberförster; Revier Dürwien: Ing.
Georg Salburg, Oberförster; Revier Rekawinkel: Ing. Nikolaus Reichhold,
Oberförster; Revier Ried: Gerhard Schmid, Oberförster; Förster zBv,
Martin Lukan, Förster, Franz Gruber, Förster

Forstverwaltung Purkersdorf der Österr. Bundesforste, 3002

Purkersdorf, Hauptplatz 6, Tel. 02231/33 41
Eigentümer: Republik Österreich
Gesamtfläche: 5.664 ha, davon 5.423 ha Waldfläche
Personal und Reviere: Dienststellenleiter: OFr, Dipl.-Ing. Otto Volk,
Forstmeister, FV-Kanzleiförster: Ing. Robert Knapp, Förster; Revier
Eichberg: Heinrich Zorn, Oberförster; Revier Stadlhütte: Ing. Friedrich
Holzinger, Förster; Revier Gablitz: Ing. Franz Binder, Oberförster,
Forstverwalter; Revier Wolfsgraben: Ing. Franz Fiala, Oberförster; Revier
Irenental: Ing. Karl Hudak, Oberförster; zBv, Ing. Günter Grubner, Förster

Gemeindewald der Stadtgemeinde Purkersdorf, 3002 Purkersdorf

Eigentümer: Stadtgemeinde Purkersdorf
Gesamtfläche: 74 ha, davon 74 ha Waldfläche
Personal: Ing. Richard Redl

Wünschek-Dreher'sche Güterdirektion,

2320 Schwachat-Rannersdorf, Schwarzmühlstraße 10
Eigentümer: Kitty Wünschek-Dreher's Erben
Gesamtfläche: 640 ha, davon 120 ha Waldfläche, 713 ha Eigenjagdfläche
Personal: N. Gappmeier, Verwalter

BEZIRKSFORSTINSPEKTION WIENER NEUSTADT

Pol. Bezirk Wiener Neustadt und Statutarstadt Wiener Neustadt

Gut Alkenhof, 2851 Krumbach 172, Tel. 02647/251

Eigentümer: Franz und Maria Hollner
Gesamtfläche: 137 ha, davon 67 ha Waldfläche

Walter Baumgartner, Loderhof 70, 2724 Stollhof 3, Tel. 02638/82 31

Eigentümer: Walter Baumgartner
Gesamtfläche: 112 ha, davon 56 ha Waldfläche
Forstl. Nebenbetrieb: Forstgarten

Komm.-Rat Dipl.-Vw. Heinrich Baier, 2821 Frohsdorf,

Pottendorferwald
Eigentümer: Komm.-Rat Dipl.-Vw. Heinrich Baier, Wiener Neustadt,
Ungaigasse 5

Gesamtfläche: 97 ha, davon 97 ha Waldfläche

Auguste Bock, 2770 Gutenstein, Hintergschaidt 5

Eigentümer: Auguste Bock
Gesamtfläche: 68 ha, davon 61 ha Waldfläche

Karl Brandstätter, 2770 Gutenstein, Längaplesling 3

Eigentümer: Karl Brandstätter
Gesamtfläche: 98 ha, davon 83 ha Waldfläche

Gut Brunenthal, 2663 Rohr im Gebirge, Klausbach Nr. 22

Eigentümer: Margit Frank, geb. Fribik, 1190 Wien
Gesamtfläche: 213 ha, davon 198 ha Waldfläche, 213 ha Eigenjagdfläche

Johann Bugl, 2770 Gutenstein-Klosteral 24

Eigentümer: Johann Bugl
Gesamtfläche: 174 ha, davon 167 ha Waldfläche

Michaela Cerny, 2770 Gutenstein, Längaplesling 12

Eigentümer: Michaela Cerny
Gesamtfläche: 139 ha, davon 122 ha Waldfläche (50 ha Schutzwald),
139 ha Eigenjagdfläche

Gutsverwaltung Ebenfurth, 2490 Ebenfurth, Tel. 02624/246

Eigentümer: Karl Sutter
Gesamtfläche: 487 ha, davon 131 ha Waldfläche, 167 ha Eigenjagdfläche
Personal: Johann Ilmaler, Revierjäger

Forstverwaltung Emmerberg, 2722 Winzendorf, Tel. 02638/22 44

Eigentümer: Alejandra Riera
Gesamtfläche: 636 ha, davon 585 ha Waldfläche (62 ha Schutzwald)
Jagdgesamtfläche: 685 ha, davon 636 ha Eigenjagdfläche, 49 ha
Pachtflächen
Personal und Reviere: Emmerberg, Starhernberg und Hohe Wand:
Ing. Hubert Kubiczek, Oberförster

Waldgut Dr. Foglar-Deinhardtstein, Schallhof, 2763 Pernitz, Tel.

02632/72240
Eigentümer: Dr. Andreas u. Alexander Foglar-Deinhardtstein
Gesamtfläche: 219 ha, davon 170 ha Waldfläche, 219 ha Eigenjagdfläche
Personal: Johann Strasser, Forstwart

Dipl.-Ing. H. Fritschers-Erben, 2770 Gutenstein, Hintergschaidt 6

Eigentümer: Dipl.-Ing. H. Fritschers-Erben, 2544 Leobersdorf, Hauptstra-
ße 52, Tel. 02256/2207
Gesamtfläche: 277 ha, davon 268 ha Waldfläche, 277 ha Eigenjagdfläche
Personal: Raimund Kandbauer

Gut Frohnleitenhof, 2851 Krumbach

Eigentümer: Hans Trapp-Dries
Gesamtfläche: 104 ha, davon 54 ha Waldfläche

Ferdinand und Berta Gaupmann, 2663 Rohr im Gebirge, Gegend 9

Eigentümer: Ferdinand und Berta Gaupmann
Gesamtfläche: 174 ha, davon 147 ha Waldfläche (15 ha Schutzwald),
174 ha Eigenjagdfläche

Forstverwaltung Geyerhof, 2763 Pernitz-Felchtenbach, Geyer 15,

Tel. 02632/72125
Eigentümer: Dr. R. Willwonseder, 1040 Wien, Schwindg. 20, Tel. 0222/
5054326

Gesamtfläche: 172 ha, davon 166 ha Waldfläche, 172 ha Eigenjagdfläche
Personal: Josef u. Johann Kaiser, Felchtenbach 32, Tel. 02632/72194

Hans Goldbacher, 2763 Muggendorf, Purbach 20


Eigentümer: Hans Goldbacher
Gesamtfläche: 120 ha, davon 114 ha Waldfläche

Franz Gollinger, 2770 Gutenstein, Vorderbruck 11

Eigentümer: Franz Gollinger
Gesamtfläche: 121 ha, davon 103 ha Waldfläche, 121 ha Eigenjagdfläche

- Anna Grabenweger, 2763 Pernitz, Muggendorf-Arz 11**
 Eigentümer: Anna Grabenweger
 Gesamtfläche: 163 ha, davon 141 ha Waldfläche, 130 ha Eigenjagdfläche
- Josef Grabenweger, 2763 Pernitz, Hauptstraße 4**
 Eigentümer: Josef Grabenweger
 Gesamtfläche: 66 ha, davon 62 ha Waldfläche
- Dipl.-Ing. Georg Grimm, Forstgut, 2763 Pernitz-Muggendorf**
 Eigentümer: Dipl.-Ing. Georg Grimm, 1180 Wien, Herbeckstraße 47/11
 148 ha Waldfläche
- Franz Gritsch, 2770 Gutenstein-Zellenbach**
 Eigentümer: Franz Gritsch
 Gesamtfläche: 117 ha, davon 108 ha Waldfläche (60 ha Schutzwald)
- Hans Grössling'sche Forstverwaltung Gut Haraseben,**
 2663 Rohr im Gebirge, Gegend 115, Tel. 02667/82 16, (03617/22 85)
 Eigentümer: Hans Grössling, 8782 Treglwang 100, Strk.
 Gesamtfläche 465 ha, davon 428 ha Waldfläche, 442 ha Eigenjagdfläche
 (Jagdreservat Haraseben)
- Bruno Gruber, 2663 Rohr im Gebirge 6, Tel. 026634/20 5 03**
 Eigentümer: Bruno Gruber
 Gesamtfläche: 131 ha, davon 113 ha Waldfläche (20 ha Schutzwald),
 131 ha Eigenjagdfläche
- Franz Gruber, 2663 Rohr im Gebirge, Steinaplasting 10**
 Eigentümer: Franz und Anna Gruber
 Gesamtfläche: 72 ha, davon 50 ha Waldfläche (32 ha Schutzwald)
 Forstl. Nebenbetrieb: Köhlerel
- Konrad Gruber, 2663 Rohr im Gebirge, Nagelreit-Langseele 5**
 Eigentümer: Konrad Gruber
 Gesamtfläche: 167 ha, davon 150 ha Waldfläche, 167 ha Eigenjagdfläche
- Maria Gruber, 2770 Gutenstein-Zellenbach 1**
 Eigentümer: Maria Gruber
 Gesamtfläche: 53 ha, davon 50 ha Waldfläche
 Forstl. Nebenbetrieb: Sägewerk
- Karl Gschaldner, 2763 Muggendorf, Thal 6**
 Eigentümer: Karl Gschaldner
 Gesamtfläche: 98 ha, davon 82 ha Waldfläche

**Aufforsten –
 unsere gemeinsame
 Aufgabe**



Wiener Neustädter Samenhaus – Forstbauschulen
NATLACEN
 2700 Wiener Neustadt, Kindergasse 5
 Telefon 0 26 22/22 2 56, 0 26 22/21 3 01
 Telefax 0 26 22/26 3 21

Theresia Guhl, 2763 Pernitz-Petersberg 70
 Eigentümer: Theresia Guhl
 Gesamtfläche: 160 ha, davon 142 ha Waldfläche, 160 ha Eigenjagdfläche

Paul Haberl-Schlöcker, 2821 Lanzenkirchen, Tel. 02627/83 82
 Eigentümer: Ing. Paul Haberl-Schlöcker, 2700 Wiener Neustadt,
 /Pöckgasse 2
 Gesamtfläche: 66 ha, davon 61 ha Waldfläche

Forstverwaltung Habsburg-Lothringen, Forsthaus, Quarb 20,
 2761 Miesenbach
 Eigentümer: Maria Inmaculada de Habsburgo Lorena
 670 ha Waldfläche
 Personal: Fö. Ing. Hermann Mayer, Forstverwalter

Johanna Haider, 2732 Willendorf, Neunkirchner Straße 27,
 Tel. 02620/27513
 Eigentümer: Johanna Haider
 Gesamtfläche: 132 ha, davon 126 ha Waldfläche, 140 ha Eigenjagdfläche

Elisabeth Hainthaler, 2763 Muggendorf 10
 Eigentümer: Elisabeth Hainthaler
 Gesamtfläche: 140 ha, davon 135 ha Waldfläche

Ferdinand und Rosa Hainthaler, 2763 Muggendorf-Arz 12
 Eigentümer: Ferdinand und Rosa Hainthaler
 Gesamtfläche: 184 ha, davon 168 ha Waldfläche, 184 ha Eigenjagdfläche

Josef Hainthaler, 2763 Muggendorf, Kreuth 6
 Eigentümer: Josef Hainthaler
 Gesamtfläche: 113 ha, davon 97 ha Waldfläche

Hausbauernwald, 2663 Rohr Im Gebirge
 Eigentümer: Josef Grötsch, 2563 Pottenstein, Auweg 14
 Gesamtfläche: 87 ha, davon 82 ha Waldfläche

Josef und Anna Herzog, 2770 Gutenstein-Klosteral 16
 Eigentümer: Josef und Anna Herzog
 Gesamtfläche: 103 ha, davon 93 ha Waldfläche (51 ha Schutzwald)

Peter und Erika Herzog, 2770 Gutenstein, Hintergscheid 3
 Eigentümer: Peter und Erika Herzog
 Gesamtfläche: 64 ha, davon 54 ha Waldfläche (27 ha Schutzwald)

Forstverwaltung Hietel, 2872 Mönchkirchen, Unterhöfen 30,
 Tel. 02649/237, 0222/321476
 Eigentümer: Dipl.-Ing. Friedolin Hietel,
 Gesamtfläche: 700 ha, davon 550 ha Waldfläche, 580 ha Eigenjagdfläche

Antonla Hofer, 2761 Miesenbach 79
 Eigentümer: Antonla Hofer
 Gesamtfläche: 78 ha, davon 61 ha Waldfläche

Hollinger's Erben, 2763 Pernitz, Hauptstraße 48,
 Tel. 02632/22 17
 Eigentümer: Anna Pfannhauser, Eleonore Schwiglhofer, Theresia Rotfries
 Gesamtfläche: 511 ha, davon 493 ha Waldfläche (7 ha Schutzwald)
 Personal: Karl Schwiglhofer

Friedrich Holzner, 2770 Gutenstein, Längaplesling 9
 Eigentümer: Friedrich und Rosa Holzner
 Gesamtfläche: 198 ha, davon 180 ha Waldfläche, 172 ha Eigenjagdfläche

Hermann-Herlberg'sche Gutsverwaltung, Hohe Wand,
 2724 Stollhof, Tel. 02638/82 26
 Eigentümer: Dr. Franz Josef Hermann-Herlberg
 Gesamtfläche: 182 ha, davon 173 ha Waldfläche, 180 ha Eigenjagdfläche

Franz Horning, 2770 Gutenstein-Klosteral 18
 Eigentümer: Franz Horning
 Gesamtfläche: 176 ha, davon 166 ha Waldfläche, 176 ha Eigenjagdfläche

Ernst Hoyos'sche Forstverwaltung, 2770 Gutenstein,
 Tel. 02634/212-0, Fax: 02634/212-11
 Eigentümer: Ernst Hoyos
 Gesamtfläche: 3.451 ha, davon 3.371 ha Waldfläche, 3.434 ha Eigenjagd-
 fläche
 Personal: Hans Herz, Oberförster, Hermann Gamsjäger, Reverjäger

Rosa Hütthaler, 2763 Muggendorf-Purbach 19
 Eigentümer: Rosa Hütthaler
 Gesamtfläche: 162 ha, davon 155 ha Waldfläche (120 ha Schutzwald)

Leopold Jansch, 2770 Gutenstein-Klosteral 5
 Eigentümer: Leopold Jansch
 Gesamtfläche: 88 ha, davon 70 ha Waldfläche
 Forstl. Nebenbetrieb: Sägewerk, Leopold Jansch, Leiter

Josef und Hermine Kager, 2851 Krumbach-Buchegg 77,
 Tel. 02647/378
 Eigentümer: Josef und Hermine Kager
 Gesamtfläche: 90 ha, davon 60 ha Waldfläche

Agrargemeinschaft Kirchschlag In der Buckl, Welt, 2860 Kirchschlag
Eigentümer: Agrargemeinschaft Kirchschlag
Gesamtfläche: 203 ha, davon 190 ha Waldfläche, 174 ha Eigenjagdfläche
Personal: Abel Werner, Obmann, Kirchschlag, Hauptplatz 9

Kirche Lanzenkirchen, 2821 Lanzenkirchen, Tel. 02627/45403
Eigentümer: Pfarrent Lanzenkirchen
Gesamtfläche: 106 ha, davon 60 ha Waldfläche
Personal: Pfarrer Anton Zach

**Franz und Hannelore Leitner, 2763 Muggendorf 9,
Tel. 02632/23 15 03**
Eigentümer: Franz und Hannelore Leitner
Gesamtfläche: 181 ha, davon 174 ha Waldfläche
Gewerbliches Sägewerk

Franz Leitner, 2770 Gutenstein, Längaplestring 5
Eigentümer: Franz Leitner
Gesamtfläche: 71 ha, davon 62 ha Waldfläche

Johann Leitner, 2663 Rohr Im Gebirge, Schacherhof
Eigentümer: Johann Leitner
Gesamtfläche: 95 ha, davon 86 ha Waldfläche (70 ha Schutzwald)

Agrargemeinschaft Lembach, 2860 P. Kirchschlag
Eigentümer: Agrargemeinschaft Lembach
Gesamtfläche: 68 ha, davon 67 ha Waldfläche
Personal: Ernst Freiler, Obmann, Lembach 5

Johann Leuthner, 2770 Gutenstein, Längaplestring 4
Eigentümer: Johann Leuthner
Gesamtfläche: 60 ha, davon 51 ha Waldfläche

Gut Linsberg, 2822 Erlach, Tel. 02627/23 02
Eigentümer: Dipl.-Ing. Stefan Schenker
Gesamtfläche: 147 ha, davon 93 ha Waldfläche, 146 ha Eigenjagdfläche
Personal: Otto Mitterecker, Oberförster

Forstgut "Marienthal", 2763 Muggendorf 1, Tel. 02632/74320
Eigentümer: Fam. Herzog
Gesamtfläche: 334 ha, davon 322 ha Waldfläche, 257 ha Eigenjagdfläche

Christa Marschall-Schrom, 2663 Rohr Im Gebirge, Zellenbach 7
Eigentümer: Christa Marschall-Schrom
Gesamtfläche: 116 ha, davon 104 ha Waldfläche, 199 ha Eigenjagdfläche

**Forstbetrieb Miesenbach, 2761 Miesenbach, Eleonore Thurn-
Hohenstein, Tel. 02632/82 04, 22 05 04**
Eigentümer: Eleonore Thurn-Hohenstein
Gesamtfläche: 889 ha, davon 885 ha Waldfläche, 889 ha Eigenjagdfläche
Personal: Raimund Zink, Förster

**Gutsverwaltung Miesenbach, 2761 Miesenbach Nr. 93,
Tel. 02632/8232**
Eigentümer: Dipl.-Ing. Susanne Bucher u. Dr. Mario Catasta, 1080 Wien,
Lange Gasse 8/3, Tel. 0222/42 73 81
Gesamtfläche: 398 ha, davon 288 ha Waldfläche
Personal: Clemens Bugelnig, Verwalter

Gut Möitern, 2851 Krumbach
Eigentümer: Brigitte Lackner
Gesamtfläche: 129 ha, davon 67 ha Waldfläche

Johann und Hilde Müller, 2763 Muggendorf-Kreuth 3
Eigentümer: Johann und Hilde Müller, 2564 Furtl/Triesting
Gesamtfläche: 143 ha, davon 116 ha Waldfläche
Nebenbetrieb: Schutznütte/Almesbrunnberg

**Wald- und Weidewirtschaft Muthmannsdorf,
2723 Muthmannsdorf**
Eigentümer: Wald- und Weidewirtschaft Muthmannsdorf
Gesamtfläche: 53 ha, davon 52 ha Waldfläche
Personal: Ferdinand Steiner, Obmann, Muthmannsdorf

Gut Myrahof, 2763 Muggendorf-Thal 9
Eigentümer: Hannes Zahnbrückner
Gesamtfläche: 223 ha, davon 206 ha Waldfläche, 203 ha Eigenjagdfläche

Dipl.-Ing. NEUBER & CO

8762 Unterzeiring 6
Tel. 0 35 71/2324, Fax 0 35 71/22 73

FORSTSTRASSENBAU
im schwierigen und felsigen Terrain.
WEGERHALTUNG

Forstgut Panzenbach-Seeegraben
Eigentümer: Vera Kienast, 1210 Wien, Leopoldauerplatz 37,
Tel. 0222/2548754
Gesamtfläche: 145 ha, davon 145 ha Waldfläche

Josef Panzenböck, 2763 Pernitz, Felchtenbach
Eigentümer: Josef Panzenböck
Gesamtfläche: 100 ha, davon 90 ha Waldfläche

**Dr. Rudolf Paula, Gutsverwaltung Hohenwart, Kreuth 8,
2763 Müggendorf, Tel. 02632/2261**
Eigentümer: Dr. Rudolf Paula
Gesamtfläche: 120 ha, davon 115 ha Waldfläche

Johann Posch, 2770 Gutenstein-Klosteral
Eigentümer: Johann Posch
Gesamtfläche: 78 ha, davon 66 ha Waldfläche

**Waldgut Putzenhof, Ing. Kurt Hofer, 2770 Gutenstein, Klosterthal 4,
Tel. 02634/345**
Eigentümer: Ing. Kurt Hofer
Gesamtfläche: 344 ha, Eigenjagdfläche 344 ha
Personal: Förster Hannes Kober, 0863/45890

**Johann Reganitsch Gut Saghof, 2770 Gutenstein, Klosteral 20,
Tel. 02634/255**
Eigentümer: Johann Reganitsch
Gesamtfläche: 305 ha, davon 285 ha Waldfläche, 305 ha Eigenjagdfläche,
23 ha Ackerfläche

PWA Ortman AG, 2763 Ortman, Tel. 02632/72421-0
Eigentümer: PWA Ortman AG
Gesamtfläche: 203 ha, davon 151 ha Waldfläche, 179 ha Eigenjagdfläche
Personal: Ing. Georg Würzinger, Förster

Anton und Theresia Rathner, 2770 Gutenstein-Vorderbruck 10
Eigentümer: Anton und Theresia Rathner
Gesamtfläche: 78 ha, davon 60 ha Waldfläche (43 ha Schutzwald)

Johann und Stefanie Rathner, 2770 Gutenstein 36
Eigentümer: Johann und Stefanie Rathner
Gesamtfläche: 79 ha, davon 68 ha Waldfläche

Gut Reh Hof, 2663 Rohr im Gebirge
Eigentümer: Franz und Heri Stift, 2500 Baden, Habsburgerstr. 43
Gesamtfläche: 132 ha, davon 115 ha Waldfläche, 132 ha Eigenjagdfläche

Stiftswald Reichersberg in Hochwolkersdorf, Verwaltung 2623 Pitten
Eigentümer: Chorherrenstift Reichersberg/Inn, OÖ.
Gesamtfläche: 203 ha, davon 199 ha Waldfläche, 118 ha Eigenjagdfläche
Personal: Ambros Handlchner, Pfarrer in Pitten, Leiter, Ing. Hans
Pichler, Feuerförster

**Land- und Fortswirtschaft Reintal, 2663 Rohr im Gebirge,
Klausbach 9, Tel. 02667/8241**
Eigentümer: Peter und Regina Sallmannshofer
Gesamtfläche: 156 ha, davon 138 ha Waldfläche, 156 ha Eigenjagdfläche

Forstgut Riess-Saak, 2761 Miesenbach, Tel. 02632/82 46
Eigentümer: Dipl.-Ing. Hellmut Riess u. Hannelore Saak
Gesamtfläche: 495 ha, davon 483 ha Waldfläche (16 ha Schutzwald)
495 ha Eigenjagdfläche
Personal: Simon Riess, Förster

Kirchengutsverwaltung Rohr I, Geb., 2663 Rohr I, Geb. 2
Eigentümer: Kirche und Pfarrfründe Rohr I, Geb.
Gesamtfläche: 607 ha, davon 581 ha Waldfläche, 617 ha Eigenjagdfläche
Personal: Ing. Kurt Morgenbesser, Forstreferent der Erzdiözese Wien, Tel.
0222/51 5 52-277 Dw-Wohnung, Tel. 0264/1/61 07

Franz Roth "Jagamlichhof", Zellenbach 4, 2770 Gutenstein
Eigentümer: Franz u. Anneliese Roth
Gesamtfläche: 174 ha, davon 167 ha Waldfläche, 174 ha Eigenjagdfläche

**Rothermann'sche Forst- und Gutsinhabung Harrathof, Erlach 241
2822 Erlach a. d. Pitten, Tel. 02627/48476**
Eigentümer: Ingrid/Todd-Rothermann, Helga Schiel-Rothermann,
Hubertus Rothermann
Gesamtfläche: 147 ha, davon 86 ha Waldfläche, 162 ha Eigenjagdfläche

**Heinrich und Gertrude Sallmannshofer, 2663 Rohr im Gebirge,
Zellenbach 10, Tel. 02634/20 5 94**
Eigentümer: Heinrich und Gertrude Sallmannshofer
Gesamtfläche: 126 ha, davon 101 ha Waldfläche, 126 ha Eigenjagdfläche

**Josef und Margarethe Schupp-Reuscher,
2663 Rohr im Gebirge, Winsaberg 7**
Eigentümer: Josef und Margarethe Schupp-Reuscher
Gesamtfläche: 129 ha, davon 124 ha Waldfläche (4 ha Schutzwald)

Franz Schiefer, 2663 Rohr im Gebirge, Zellenbach 3
Eigentümer: Franz Schiefer
Gesamtfläche: 122 ha, davon 115 ha Waldfläche, 122 ha Eigenjagdfläche

Josef Schieler, 2663 Rohr im Gebirge, Wimsberg 7
 Eigentümer: Josef Schieler
 Gesamtfläche: 130 ha, davon 118 ha Waldfläche, 130 ha Eigenjagdfläche

Fritz Schmid, 2754 Waldegg, Wopfling 272
 Eigentümer: Fritz Schmid
 Gesamtfläche: 168 ha, davon 160 ha Waldfläche

Stefanie Schmiel, 2763 Muggendorf-Krauth 1-2
 Eigentümer: Stefanie Schmiel
 Gesamtfläche: 154 ha, davon 111 ha Waldfläche, 149 ha Eigenjagdfläche

Josef Schmirf, 2763 Muggendorf-Thal 8
 Eigentümer: Josef und Herta Schmirf
 Gesamtfläche: 128 ha, davon 117 ha Waldfläche

Dr. Johann Schön, 2410 Hainburg, Ungargasse 5
 Eigentümer: Dr. Johann Schön
 Gesamtfläche: 115 ha, davon 115 ha Waldfläche

Franz Schweiger, 2663 Rohr im Gebirge, Steinapflesing 3,
 Tel. 02634/20 5 11
 Eigentümer: Franz Schweiger
 Gesamtfläche: 249 ha, davon 222 ha Waldfläche (77 ha Schutzwald)
 250 ha Eigenjagdfläche

Franz und Maria Schweiger, 2663 Rohr im Gebirge, Gegend 1
 Eigentümer: Franz und Maria Schweiger
 Gesamtfläche: 116 ha, davon 104 ha Waldfläche (38 ha Schutzwald),
 116 ha Eigenjagdfläche
 Forstl. Nebenbetrieb: Köhlerrei

Franz Schweiger "Forstgut Gries", 2663 Rohr im Gebirge, Gries 4,
 Tel. 02634/82 50
 Eigentümer: Franz Schweiger
 Gesamtfläche: 308 ha, davon 274 ha Waldfläche (50 ha Schutzwald)
 285 ha Eigenjagdfläche

Johann Schweiger, 2663 Rohr im Gebirge Gegend 131
 Eigentümer: Johann u. Eleonore Schweiger
 Gesamtfläche: 166 ha, davon 150 ha Waldfläche, 166 ha Eigenjagdfläche

Forstgut Spratzau, 2812 Hollenthon
 Eigentümer: Gerhard Wurmbrand-Stuppach, 8181 St. Ruprecht/Raab,
 Tel. 03178/25 29
 Gesamtfläche: 125 ha, davon 123 ha Waldfläche

Ludwig Spreitzer, 2770 Gutenstein, Längapflesing 10
 Eigentümer: Ludwig Spreitzer
 Gesamtfläche: 163 ha, davon 155 ha Waldfläche (103 ha Schutzwald),
 116 ha Eigenjagdfläche

Forstgut Stickleberg, 2812 Hollenthon
 Eigentümer: Josef Wurmbrand-Stuppach 7111 Parndorf, Tel. 02166/22 19
 Gesamtfläche: 210 ha, davon 202 ha Waldfläche

Juliane Sifter und Florian Sifter, 2663 Rohr im Gebirge 8,
 Tel. 02634/8209
 Eigentümer: Juliane Sifter u. Florian Sifter
 Gesamtfläche: 197 ha, davon 176 ha Waldfläche, 161 ha Eigenjagdfläche

Rudolf und Gerda Thalhammer "Kehlhof", 2663 Rohr im Gebirge,
 Klausbach 11, Tel. 02667/82 29
 Gesamtfläche: 218 ha, davon 195 ha Waldfläche, 218 ha Eigenjagdfläche

Johann und Marianne Thron, 2663 Rohr im Gebirge 22
 Eigentümer: Johann und Marianne Thron
 Gesamtfläche: 132 ha, davon 116 ha Waldfläche (16 ha Schutzwald),
 132 ha Eigenjagdfläche

Heinz K. K. Timpe, 2763 Pernitz 188
 Eigentümer: Heinz K. K. Timpe, 1020 Wien, Große Schiffgasse 22/24,
 Tel. 0222/333 70 82
 Gesamtfläche: 63 ha, davon 63 ha Waldfläche

Edeltraud Toifl, 2755 Oed 102, Tel. 02632/23 85 05
 Eigentümer: Edeltraud Toifl
 Gesamtfläche: 80 ha, davon 74 ha Waldfläche

Stefanie Toifl, Waldgut, 2761 Miesenbach 90, Tel. 02632/82 07
 Eigentümer: Stefanie Toifl
 Gesamtfläche: 416 ha, davon 408 ha Waldfläche

OMR, Dr. Kurt Walsenik, Schramböckhof-Forstverwaltung,
 2770 Gutenstein, Klostertal 6
 Eigentümer: OMR, Dr. Kurt Walsenik, 1170 Wien, Neuwaldeggstr. 15
 Gesamtfläche: 116 ha Waldfläche und Wiesen
 Jagdaufsicht: Peter Krumböck, Revenjäger, Klostertal

Gut Wegscheidhof, Andrea Horfer, 2662 Schwarzaug/Geb., Vois 14,
 Tel. 02634/345, 0663/45890
 Gesamtfläche: 460 ha, Eigenjagdfläche 460 ha
 Personal: Fö. Hannes Köber, 0663/45890

Wf. Neustädter Armen- und Bürgerspitalstiftung, Forstverwaltung, 2700 Wiener Neustadt, Hauptplatz, 1-3 (Rathaus-Magistratsabt. 3), Tel. 02622/23531-402 od. 22850
Eigentümer: Wf. Neustädter Armen- und Bürgerspitalstiftung verwaltet durch Stadtkwerke Wiener Neustadt - Forste
Gesamtfläche: 182 ha, davon 180 ha Waldfläche, 118 ha Eigenjagdfläche
Personal: FOJ Johann Hadler, AF00 Norbert Kaiser, Forstwart

Forstverwaltung Wiener Neustadt der Österr. Bundesforste, 2700 Wiener Neustadt, Maria-Theresienring 3, Tel. 02622/23 12 60

Eigentümer: Republik Österreich
Gesamtfläche: 4.659 ha, davon 4.486 ha Waldfläche
Personal und Reviere: Dienststellenleiter: Oberforst Dipl.-Ing. Rüdiger Bruckmoser, Verwaltungsförster: Ing. Hans Hulka, Oberförster: Revier Obenbach: Leopold Kindler, Oberförster: Revier Urgersbach: Ing. Hermann Kreuzer, Oberförster:

Stadtkwerke Wiener Neustadt - Forste, 2700 Wiener Neustadt, Ungargasse 25, Tel. 02622/23531-402 Dv oder 22850

Eigentümer: Stadt Wiener Neustadt
Gesamtfläche: 1.431 ha, davon 1.353 ha Waldfläche (alles Schutzwald), 1.390 ha Eigenjagdfläche
Personal: FOJ Johann Hadler, AF00 Norbert Kaiser, Forstwart

Johann Wieser, 2663 Rohr im Gebirge, Steinapflesing 18

Eigentümer: Johann Wieser
Gesamtfläche: 84 ha, davon 58 ha Waldfläche (5 ha Schutzwald)

Peter Wieser, 2663 Rohr im Gebirge 23

Eigentümer: Peter Wieser
Gesamtfläche: 199,75 ha, davon 180,00 ha Waldfläche
Forstl. Nebenbetrieb: Köhlerrei

Waldgut Wiesmath, Neumühle 1, 2811 Wiesmath,

Tel. 02645/7217 und 0663/9187299

Eigentümer: Christof Stelzer
Gesamtfläche: 184 ha, davon 145 ha Waldfläche, 24 ha Gewässerfläche, 160 ha Eigenjagdfläche

Robert und Maria Wilsch, 2770 Gutenstein, Klosterthal 25

Eigentümer: Robert und Maria Wilsch
Gesamtfläche: 70 ha, davon 66 ha Waldfläche (45 ha Schutzwald)

Wopflinger Stein- und Kalkwerke Schmid & Co,

2754 Waldegg, Wopfling 156

Eigentümer: Wopflinger Stein- und Kalkwerke Schmid & Co
Gesamtfläche: 170 ha, davon 160 ha Waldfläche

Ernst Wurmbrand-Stuppach, Forst- u. Gutsverwaltung, Frohsdorf 2821 Frohsdorf 26, Tel. 02627/5247

Eigentümer: Ernst Wurmbrand-Stuppach
Gesamtfläche: 305 ha, davon 305 ha Waldfläche, 400 ha Eigenjagdfläche

Waldgut Wurzwald, Neumühle 1, 2811 Wiesmath,

Tel. 02645/7356 und 0663/9187299

Eigentümer: Konrad Stelzer
Gesamtfläche: 164 ha, davon 149 ha Waldfläche, 164 ha Eigenjagdfläche

Josef Zagler, 2770 Gutenstein, Längepflöding 6

Eigentümer: Josef und Anna Zagler
Gesamtfläche: 96 ha, davon 91 ha Waldfläche

Waldgenossenschaft Zillingdorf 1, 2492 Zillingdorf

Eigentümer: Waldgenossenschaft Zillingdorf
Gesamtfläche: 379 ha, davon 366 ha Waldfläche, 379 ha Eigenjagdfläche
Personal: Johann Fülfl, 2492 Zillingdorf, Hauptstraße 68

Waldgut Zinsenstein, 2770 Gutenstein, Längepflöding 2

Eigentümer: Richard Androwitsch
Gesamtfläche: 230 ha, davon 230 ha Waldfläche, 230 ha Eigenjagdfläche

Florian und Herma Zöchling, 2663 Rohr im Gebirge, Gegend 132

Eigentümer: Florian und Herma Zöchling
Gesamtfläche: 127 ha, davon 115 ha Waldfläche (56 ha Schutzwald), 127 ha Eigenjagdfläche

Hermann und Maria Zöchling, 2663 Rohr im Gebirge, Zellenbach 6,

Tel. 02667/82 45

Eigentümer: Hermann und Maria Zöchling
Gesamtfläche: 116 ha, davon 95 ha Waldfläche (25 ha Schutzwald) 115 ha Eigenjagdfläche

BEZIRKSFORSTINSPEKTION ZWETTL

Pol. Bezirk Zwettl

Agrargemeinschaft Alt-Melton, 3925 Alt-Melton

Eigentümer: Agrargemeinschaft Alt-Melton
Gesamtfläche: 168 ha, davon 110 ha Waldfläche, 168 ha Eigenjagdfläche
Personal: Franz Steinbauer, Obmann, 3925 Alt-Melton 18

Altlinger'sche Forstverwaltung, 3925 Arbesbach, Tel. 02813/275

Eigentümer: Fam. Altlinger u. Mitschitzer
Gesamtfläche: 670 ha, davon 640 ha Waldfläche (10 ha Schutzwald)
450 ha Eigenjagdfläche
Personal: Johann Penner, Oberforstverwalter

Agrargemeinschaft Eisenreith, 2623 Kottes

Eigentümer: Agrargemeinschaft Eisenreith
Gesamtfläche: 81 ha, davon 64 ha Waldfläche
Personal: Franz Enigl, Obmann, Eisenreith 14

Dipl.-Ing. Adolf Fröhwrth, Gut Kirchberg, 3811 Kirchberg/Wild.

Tel. 02825/200
Eigentümer: Dipl.-Ing. Adolf Fröhwrth
Gesamtfläche: 240 ha, davon 106 ha Waldfläche

Heeres-Forstverwaltung Allentsteig, 3804 Allentsteig,

Hamerlingstr. 5, Tel. 02824/2370
Eigentümer: Republik Österreich, BM für Landesverteidigung
Gesamtfläche: 15.734 ha davon 5.246 ha Waldfläche, 2.721 ha landw.
gen. Fläche, 15.734 ha Eigenjagdfläche
*1 311
8 70
2 709er
1 ohne Wald*

Personal und Reviere: HR Dipl.-Ing. Rudolf Diern, Leiter und
Forstwirtschaftsführer; Heinrich Hiernitzberger, Oberförster; Ing. Hubert
Wawra, Oberverwalter; Johann Widhalm; Revier-Allentsteig: Hans Müller,
Oberförster; Revier-Allwang: Franz Pöhl, Oberförster; Revier-Edelbach:
Karl Ruß, Oberförster; Revier Gerolten: Leopold Spannagl, Oberförster;
Revier Heinrichs: Daniel Schneeweiß, Oberförster; Karl Weixelbraun,
Jäger; Revier Steinbach: Walter Böhm, Oberförster; Walter Tresek,
Oberjäger; Revier Wildings: Peter Linbeck, Oberförster

Forstbetrieb Hirschengschlag, 3552 Rastenfeld

Eigentümer und Verwaltung: Dipl.-Ing. Enrique Thurn, 1010 Wien,
Ellisabethstr. 4, Tel. 568527
Gesamtfläche: 197 ha, davon 197 ha Waldfläche, 197 ha Eigenjagdfläche

Das Service für Lebensversicherung und Lebensstandard- Pension



Gut und sicher leben! Mit der Privat-Pension ins 3. Jahrtausend.
Und wie Sie dazu kommen?
Ein Anruf genügt und schon ist unsere Information unterwegs!

Schießsattlung 31-33
3100 St. Pölten
Tel.: 02742/894-0
Fax.: 02742/70 240

AUSTRIA
COLLEGIALITÄT

Ihr ganz privater Schutzengel

Forstbetrieb Hochholz, 3531 Nied, Nondorf
Eigentümer: Alexandra Reynolds, Ines Feider, beide geb. Thurn
Gesamtfläche: 101 ha, davon 99 ha Waldfläche
Verwaltung: Dipl.-Ing. Enrique Thurn, 1010 Wien, Elisabethstraße 4,
Tel. 563627

**Land- und Forstbetrieb Leopold Hohl, 3925 Arbesbach,
Dietrichsbach 1, Tel 02813/45511**
Eigentümer: Leopold und Frieda Hohl
Gesamtfläche: 122 ha, davon 83 ha Waldfläche, 122 ha Eigenjagdfläche

**Forst- und Gutsverwaltung Langschlag-Kehrbach, 3921 Langschlag
Tel. 02814/251**

Eigentümer: Hubertus Lazarini
Gesamtfläche: 616 ha, davon 517 ha Waldfläche (35 ha Schutzwald)
527 ha Eigenjagdfläche
Revier Langschlägerwald und Kehrbach

Agrargemeinschaft Lugendorf, 3525 Sallingberg
Eigentümer: Agrargemeinschaft Lugendorf
Gesamtfläche: 58 ha, davon 55 ha Waldfläche
Personal: Ernst Schreiber, Obmann, Lugendorf 13

**Guts- und Forstbetrieb Niedermundorf, Schloß Niedermundorf,
3531 Nied, Nondorf, Tel. u. Fax: 02826/7578**
Eigentümer: Dr. Raimondo Thurn
Gesamtfläche: 440 ha, davon 435 ha Waldfläche
Nebenbetriebe: Teichwirtschaft, Campingplatz
Betriebsleiter: Dr. Raimondo Thurn, Revierleiter: Erwin Rauch

**Gut Schickenhof, 3910 Zwetl, Schickenhof 5,
Tel. 02822/25 28**
Eigentümer: Gabriele Walderdorf
Gesamtfläche: 118 ha, davon 60 ha Waldfläche, 140 ha Eigenjagdfläche

**Dipl.-Ing. forest, Dipl. Arch ETH Georg Thurn-Valsassina
Rastenberg, 3532 Rastenberg 02826/312**
Eigentümer: D. I. Georg Thurn
Gesamtfläche: 513 ha Waldfläche, 476 ha Eigenjagdfläche

**Traunische Forstverwaltung, 3911 Rappottenstein 85,
Tel. 02828/250, Fax: 02828/25019**
Eigentümer: Dr. Johannes Abensberg und Traun samt Mitbesitzern
Gesamtfläche: 2.013 ha Waldfläche
Personal und Reviere: Forstmeister Dipl.-Ing. Hubert Schöfberger,
Oberförster Hubert Kendbacher - Reviere Rappottenstein und Naglhof;
Förster Herbert Kolm - Reviere Granbrunn und Naglhof.

**Windhag'sche Stipendienstiftung für Niederösterreich, Forstamt
Ottensheim, Schloß Waldrichs, 3594 Franzen, Tel. 02988/6530, 6531,
Lehrforstamt des Amtes der NÖ. Landesregierung, Forstliches
Informationszentrum**

Eigentümer: Windhag'sche Stipendienstiftung für Niederösterreich
Gesamtfläche: 3.120 ha, davon 2.230 ha Waldfläche
Personal und Reviere: Dipl.-Ing. Richard Hackl, Forstdirektor; Revier
Dobra: Josef Weissensteiner, Förster; Revier Ottensheim-Flachau: Ing.
Heinrich Anibas, Förster;
Nebenbetriebe: Landesforstgarten, Stauseefischerei, Teichwirtschaft,
Landwirtschaft und Fremdenverkehr

Bürgerhospitalfondsstiftung, 3910 Zwetl, Tel. 02822/25 98
Eigentümer: Bürgerhospitalfondsstiftung Zwetl, Klostergasse 2
Gesamtfläche: 120 ha, davon 67 ha Waldfläche
Personal: Hans-Dieter Widder, Oberförster, 3532 Peygarten-Ottensheim
120, Tel. 02826/72 97

Sparkasse Zwetl-Allensteig, 3910 Zwetl, Tel. 02822/31 55
Eigentümer: Sparkasse Zwetl-Allensteig
Gesamtfläche: 178 ha, davon 116 ha Waldfläche, 149 ha Eigenjagdfläche
Personal: Gerhard Weidinger, Forstwart, 3531 Ottenschlag, Bernreith 25

**Stadtgemeinde Zwetl - Niederösterreich, 3910 Zwetl,
Tel. 02822/2415**
Eigentümer: Stadtgemeinde Zwetl - Niederösterreich
Gesamtfläche: 240 ha, davon 173 ha Waldfläche (3 ha Bannwald)
Revierleiter: Erich Sommer, Oberförster, 3910 Zwetl, Hermann Feuchtl-
Straße 7

Waldamt des Stiftes Zwetl, 3910 Stift Zwetl, Tel. 02822/318124
Eigentümer: Zisterziensersift Zwetl
Gesamtfläche: 2.785 ha, davon 2.432 ha Waldfläche, 2.200 ha Eigenjagd-
fläche
Personal und Reviere: Dipl.-Ing. Engelbert Kronsteiner, Forstmeister,
Hermann Stark, Siegfried Poll; Revier Stift: Ing Gerald Blach, Förster;
Revier Ritzmannshof: Ing. Gerhard Leitgeb, Oberförster; Revier
Ratschenhof: Rudolf Duhan, Förster; Revier Heubach: Robert
Gerstbauer
Forstl. Nebenbetriebe: Sägewerk Stift Zwetl: Gerhard Dorn, Sägeleiter;
Fischerei Stift Zwetl: Johann Heindl, Fischermeister

1) 1
3 F 0
30. Titel

3.	Wien	
3.1	FORSTLICHE DIENSTSTELLEN, ANSTALTEN, INTERESSEN- VERTRETUNGEN UND VEREINE IN WIEN	
	Inhalt	
		Seite
3.1.1	Forstbehörden	212
3.1.2	Wiener Landwirtschaftskammer	213
3.1.3	Wiener Landesjagdverband	213

**3.1 FORSTLICHE DIENSTSTELLEN, ANSTALTEN, INTERESSEN-
VERTRETUNGEN UND VEREINE IN WIEN**

3.1.1 FORSTBEHÖRDEN

Magistrat der Stadt Wien, MA 58
(Rechtliche Angelegenheiten der Landeskultur und des Wasser- und
Schifffahrtswesens)
1082 Wien 1, Volksgartenstraße 3, Tel. 02222/4000/966815
Leiter: OSR Dr. Roman Merth
Stellvertreter: SR Dr. Hans Voligt
OMR Dr. Franz Eichinger

Magistrat der Stadt Wien, MA 49
(Forstamt, Landesforstinspektion),
1016 Wien, Volksgartenstraße 3, Tel. 02222/4000-97919
Forstdirektor: OSR Dipl.-Ing. Dr. Karlheinz Balilik
Stellvertreter: SR Dipl.-Ing. Siegfried Redl

Referat für allgemeine Angelegenheiten, Waldschäden Wild-
bewirtschaftung
Leiter: SR Dipl.-Ing. Siegfried Redl
zugeeteilt: FOK Dipl.-Ing. Roland Havel
Rev. Fö Ing. Martin Kainz
Fö Ing. Othmar Kernedinger

Referat für Miet-, Pacht- und Personalangelegenheiten
Leiter: OAR Heinz Kless

Referat für forstliche Nutzung und Bringung, Öffentlichkeitsarbeit
Leiter: OFR Dipl.-Ing. Karl Prinz
zugeeteilt: FOK Dipl.-Ing. Andreas Schwab
FOK Dipl.-Ing. Andreas Schreckeneder

Referat für Forsteinrichtung, Waldbau, EDV, Grundstücksverwaltung
Leiter: FOK Dipl.-Ing. Dr. Franz Fischer
zugeeteilt: FK Dipl.-Ing. Werner Fleck
TAR Ing. Gerhard Prenner,
Fö Ing. Thomas Schwalz
Fö Ing. Michael Ehmann
TKK Erich Svoboda

Referat für Wohnfahrtsaufstellungen Landschaftspflege, forstliche
Raumplanung
Leiter: OFR Dipl.-Ing. Gottfried Haubenberger

212

zugeeteilt: FK Dipl.-Ing. Herbert Weidinger
SfBK Dipl.-Ing. Alexander Mirkvicka
FK Dipl.-Ing. Josef Ebenberger

Referat für Budget- und Wirtschaftsangelegenheiten, Gebäude, Aus-
schreibungen, Fuhrpark
Leiter: TAR Ing. Norbert Sprung
zugeeteilt: Fö Ing. Andreas Bayer
OWKM Herbert Gaba
Ing. Aisa Scholz

Landesforstinspektion Wien
1016 Wien, Volksgartenstraße 3, Tel. 02222/4000-97911
Leiter: FD OSR Dipl.-Ing. Dr. Karlheinz Balilik
Stellvertreter: SR Dipl.-Ing. Siegfried Redl (Forsttechnischer Amts-
sachverständiger)
zugeeteilt: FOK Dipl.-Ing. Roland Havel
Rev. Fö Ing. Martin Kainz

3.1.2 WIENER LANDWIRTSCHAFTSKAMMER

1060 Wien, Gumpendorferstraße 15, Tel. 0222/587 95 28
Präsident: Franz Auer
Vizepräsident: OKR Ing. Franz Mayer
Ing. Karl Reiter
Kammeramtsdirektor: Ing. Robert Fitzthum
Fachreferent für Land- und Forstwirtschaft: OLWR Dipl.-Ing. Florian
Führmann

3.1.3 WIENER LANDESJAGDVERBAND

1071 Wien, Messenpalast, Postfach 124, Tel. und FAX 0222/53 96 795
Landesjagdmeister: Dr. Manfred Lampelmayer

Bezirksgeschäftsstellen:

I.: 1.-9. Bezirk und außerhalb Wien:
BJM Otto Ölzant, p/A 1071 Wien, Messenpalast, Postfach 124

II.: 10. und 11. Bezirk:
BJM Mag. jur. Johann Schorsch, 1100 Wien, Inzersdorfer Straße 113/1
1070 Wien, Inzersdorfer Straße 113/1, 1070 Wien, Inzersdorfer Straße 113/1
1070 Wien, Inzersdorfer Straße 113/1, 1070 Wien, Inzersdorfer Straße 113/1

213

III.: 12. - 15. und 23. Bezirk:
BJM Ing. Franz Bäckl 1130 Wien, Lainzer Tiergarten, Teichhaus

IV.: 16. - 19. Bezirk:
BJM Ing. Gerhard Schmuck, 1190 Wien, Sieveringer Straße 230

V.: 20. und 21. Bezirk
BJM Georg Andrá, 1210 Wien, Clessgasse 125

VI.: 22. Bezirk:
BJM Franz Schön, 1220 Wien, Süssenbrunner Hauptstraße 18

3.2 VERZEICHNIS DER FORSTBETRIEBE MIT WALDBESITZ ÜBER 50 ha

Wien

Bezirksforstinspektion Wien

Pol. Bezirk Wien

Forstverwaltung Lainz der Stadt Wien, 1130 Wien, Hermesvilla,
Tel. 0222/804 13 15

Eigenlütner: Stadt Wien

Gesamtfläche: 5.295 ha, davon 4.300 ha Waldfläche, 5430 Eigenjagd-
fläche

Personal und Reviere: Dipl. Ing. Gerrit Janda, OFR, Leiter der Forstver-
waltung Lainz, Ing. Josef Malchanitsch, Fö; Harald Höpfer, Fö; Revier
Lainz: Wolfgang Schrempf, OFö; Anton Diesentreiter, Forstaufseher;
Revier Auhof: Leo Buder, OFö; Johann Pichler, Forstaufseher; Revier
Hirschstemm: Ing. Franz Lauscher, TAR; Johann Pöls Forstaufseher;
Revier Purkersdorf: Ing. Richard Redl, TAR; Martin Poleres, Forstaufse-
her; Revier Breitenfurt: Ing. Wolfgang Hartl, OFö.; Revier: Neuwaldegg:
Ing. Hannes Milnich, OFö; Michael Mäyrhofer-Schmid, Forstaufseher;
Josef Fotter, Forstaufseher; Revier Sievering: Ing. Gerhard Schmuck,
TAR; Ing. Günther Lauscher, Forster; Erich Killian, Forstaufseher;

Forstverwaltung Lobau der Stadt Wien, 2301 Groß Enzersdorf,
Elisabethstraße 17, Tel. 02249/23 53

Eigenlütner: Stadt Wien

Gesamtfläche: 2968 ha, Waldfläche 2390 ha, Eigenjagdfläche: 3655 ha.
Personal und Reviere: Dipl.-Ing. Roland Schreckeneder, SR - Leiter der
Forstverwaltung Lobau; Ing. Rainer Rudnik, Fö; Revier Untere Lobau: Ing.
Hubert Tomšic, OFö; 2 Forstaufseher; Revier Obere Lobau: Ing. Johann
Bammer, TAR; Ing. Harald Brenner, Rev.Fö; zugeteilt 1 Forstaufseher;
Revier Laaerberg-Mannswörth: Ing. Hubert Brandstätter, Rev.Fö; Ulwe
Skacel, Fö.; 3 Forstaufseher; Revier Donauesel: Heinz Höpfer, OFö;
Ing. Albert Payr, Rev.Fö zugeteilt 1 Forstaufseher;

214

Stabile Bachdurchlässe aus Spiralrohren



Universell einsetzbar im
Wege- und Straßenbau, als
Amphibienquerungen und
Regenwasserableitungen



VOEST-ALPINE
KÄRNTEN
FIRMALECHNIK
Ges.m.b.H.
Tel.: (02732) 885-0
Fax: (02732) 885-628

215

Forstverwaltung Neuwaldegg der Österr. Bundesforste,
1170 Wien, Neuwaldeggerstraße 48, Tel. 0222/4963122
Eigentümer: Republik Österreich
Gesamtfläche: 4.500 ha, davon 4.315 ha Waldfläche
Personal und Rewiere: Dipl.-Ing. Peter Rothe, OFR, Forstmeister, Revier
Kierling; Wolfgang Haas, OFö, Revier Waldlingbach; Friedrich Koppel,
OFö, Revier Hainbach; Helmut Kamaufl, OFö, Günther Feininger,
Forstwart; Josef Zwetzbacher, Forstwart; Forstverwaltung Neuwaldegg:
Ferdinand Sperbauer, OFö, Kanzleiforster

Gutsverwaltung Stift St. Peter, 1170 Wien, Rupertusplatz 5,
Tel. 0222/46 46 75
Eigentümer: Stift St. Peter, Salzburg
Gesamtfläche: 78 ha, davon 71 ha Waldfläche
Personal: Karl Stadler

Forstverwaltung Stift Schotten, 1170 Wien, Amundsensstraße 5,
Tel. 0222/46 24 84
Eigentümer: Stift Schotten, 1010 Wien, Freyung 6
Gesamtfläche: 465 ha, davon 440 ha Waldfläche, 463 ha Eigenjagdfläche
Forstverwalter: OFö Franz Jeltner

Stockert-Sjögren-Wittgensteinsche Forstverwaltung, 1237
Wien-Kalksburg, Jägerweg 2, Tel. 0222/8846042 und 512 48 50
Eigentümer: Mag. Caroline Sjögren, Dipl.-Ing. Dominique Sjögren, Philipp
Sjögren, David Sjögren, Dipl.-Ing. Johanna Auer, Therese Burda, Dr.
Christoph Stockert, Maximilian Stockert
Gesamtfläche: 396 ha, davon 350 ha Waldfläche, 466 ha Eigenjagdfläche
Personal: Stephan Hellingner, Forstwart.

4. BURGENLAND

4.1 BÜRGENLÄNDISCHER FORSTVEREIN

4.1.1 VORSTAND

Ausschussmitglieder des Burgenl. Forstvereines für die Funktionsperiode
1993 bis 1996

Obmann:

Prinz Rasso von Bayern, 7522 Kt. Ehrendorf 3

1. Obmann-Stellvertreter:

OFM Dipl.-Ing. Walter Maleschitz, Bründlweg 1, 7453 Dörf

2. Obmann-Stellvertreter:

OFR Dipl.-Ing. Friedrich Prandl, Langriedgasse 28, 7000 Eisenstadt

Geschäftsführer:

Dipl.-Ing. Helmut Ringl, Blumengasse 4, 7210 Mattersburg

Kassaführer:

Karin Dragschitz, Lodschgasse 9, 7063 Hornstein

Ausschussmitglieder:

Dipl.-Ing. Benedikt Battinyany, 7435 Holzschlag 70

HR, Dipl.-Ing. Otto Herditsch, Burgstallgasse 12, 7000 Eisenstadt

OFR, Dipl.-Ing. Franz Ratz, Molkereistraße 4, 7400 Oberwart

Dipl.-Ing. Hans Herlicska, 7512 Kirchfeldisch 146

OFM, Dipl.-Ing. Rudolf Hüller, Rosengasse 27, 7221 März

Ladislavus Battinyany, Clusiusweg 2, 7540 Güssing

Fö, Herbert Stummer, Berggasse 34, 7350 Oberpullendorf

Ing. Stefan Millitsits, Am Kastell 1, 7371 Unterrabnitz

Fö, Ing. Franz Strodl, Sauerbrunner Str. 3, 7203 Wiesen

Fö, Emmerich Stummer, O. Sauerbrunn, 7100 Neusiedl/See

UG, Obm. Andreas Wilfing, Hauptstraße 54, 7210 Mattersburg

Dr. Dipl.-Ing. Hubert Haas, Rosengasse 30, 7011 Siegendorf

Franz Schuller, Hauptstraße 25, 7011 Zagersdorf

Karl Weber, Hauptstraße 145, 7361 Lutzmansburg

OFR, Dipl.-Ing. Anton Kailich, Flurgasse 98, 7011 Siegendorf

Rechnungsprüfer:
Ing. Wolfgang Meissl, Satzgasse 13, 7203 Sauerbrunn
Fö. Franz Schuster, Triftgasse 56, 7062 St. Margarethen

Delegierte zum Hauptausschuß des Österr. Forstvereines:
Dipl.-Ing. Helmut Ringl, Blumengasse 4, 7210 Mattersburg
OFM. Dipl.-Ing. Walter Maleschitz, Bründlweg 1, 7453 Dörf

4.1.2 MITGLIEDERVERZEICHNIS

Almasy-Kuetsch, Forstverwaltung, 7434 Bernstein
Augustin Alois, OFö., Ing., Augenbrunnweg 2, 7442 Lockenhaus
Augustin Alois, Eisenstädter Str. 32, 7091 Breitenbrunn
Aumüller Roland, Forsthaus, 7441 Pilgersdorf

Baranis Ladislaus, Ing., 7301 Deutschkreutz
Bathyaný Benedikt, Forstverwaltung Holzschlag, 7434 Bernstein
Bathyaný Ladislaus, Clusiusweg 2, 7540 Güssing
Bathyaný Thomas, 8380 Neumarkt/Faab
Bathyaný, Forstverwaltung, 7471 Rechnitz
Bauer Ferdinand, Ing., Wenzberg 79, 2453 Sommerin
Bauer Hermann, 7435 Oberkohlstätten 28
Bauer Horst, Bründlweg 4, 7453 Steinberg-Dörf
Bauer Josef, Günser Str. 7, 7435 Unterloisdorf
Bauer Leopold, Ing., 7435 Unterkohlstätten 63
Baumgarten, Urbargemeinde, 7021 Baumgarten
Bayern, Prinz von, Forstverwaltung, 7522 Kr. Ehrendorf 3
Benkó Ladislaus, Mülhauer 1, 7512 Kohlfisch
Berger Lois, Dipl.-Ing., St. Rochus Str. 21, 7000 Eisenstadt
Berakovich Robert, Dipl.-Ing., 7304 Nebersdorf
Bubendorf, Urbargemeinde, 7441 Bubendorf
Buchschachen, Forstl. Blingungsgen., 7411 Buchschachen 72

Camba Vladimir, Dipl.-Ing., Ferdinandstr. 4, 1020 Wien

Deutsch Ehrendorf, Urbargemeinde, 7522 Deutsch Ehrendorf 24
Deutsch Kaltenbrunn, Urbargemeinde, 7572 Deutsch Kaltenbrunn
Deutschkreutz, Urbargemeinde, 7301 Deutschkreutz
Dörf, Urbargemeinde, 7453 Dörf
Draskovich Karl, Dr., Forstverwaltung, 7540 Güssing
Draßmarkt, Urbargemeinde, 7372 Draßmarkt
Dworak Franz, OFö., Ing., Schulgasse 2, 7034 Zillingtal

Edlitz - St. Kathrein, Waldgemeinschaft, 7474 Edlitz
Eisbacher Johann, Dipl.-Ing., Tannengasse 4/16, 1150 Wien
Ermelschuh Wilhelm, Bahnstraße 2, 7022 Schattendorf
Erbdödy, Forstverwaltung, 7521 Eberau
Erbdödy, Forstverwaltung, 7522 Hagenfurt
Erddödy, Forstverwaltung, 7512 Kohlfisch
Ernst Otto, 7092 Winden
Esterházy, Dr. Paul, Güterdirektion, 7000 Eisenstadt

Farkas Rudolf, Harnischstraße 13, 2460 Bruck/Leitha
Faymann Johann, 7453 Steinberg-Dörf
Feucht Josef, Marktgasse 28, 7332 Draßmarkt
Fichtinger Franz, Ing., Bahngasse 50, 7321 Lackendorf
Fiasch Johann, 7412 Wolfau 3
Föll Reinhold, Lenuhgasse 14, 7400 Oberwart,
Frankenau, Urbargemeinde, 7361 Frankenau
Frisch Helene, Hüglgasse 11, 7400 Oberwart
Fridlwith Johann, Ing., Bezirkshauptmannschaft, 7540 Güssing

Gaas, Urbargemeinde, Obm. Johann Heindl, 7521 Gaas 71
Gabriel Heinz, Dr. Meyerstraße 6, 3341 Ybbsitz
Geisendorfer Franz, 7512 Forchtenstein
Geisbauer Franz, Reberweg 11, 7201 Neudörf
Girn, Urbargemeinde, 7301 Girn
Gmeiner Klaus, Ing., Waldkolonie, 7471 Rechnitz
Gregorich Wilhelm, Hauptstraße 69, 7302 Nikitsch
Großmutschen, Urbargemeinde, 7452 Großmutschen
Großwarasdorf, Urbargemeinde, 7304 Großwarasdorf
Gruber Karl, Loipersbacher Str. 34, 7222 Rohrbach
Grubitsch Emmerich, Hauptstraße 56, 7223 Siegraben
Guczogý Franz, Ing., Wiener Str. 102, 7442 Lockenhaus
Guczogý Stefan, Ing., Soltaustr. 3, 7350 Oberpullendorf
Guttmann Josef, 7535 Deutsch Tschantschendorf 27

Haas Hubert, Dr. Dipl.-Ing., Rosengasse 30, 7011 Siegendorf
Hagensdorf, Urbargemeinde, 7522 Hagensdorf
Hammerreich, Urbargemeinde, 7442 Hammerreich
Harnisch, Urbargemeinde, 7512 Harnisch
Helligenkreuz, Urbargemeinde, 7561 Helligenkreuz
Herlicka Otto, w. HR., Dipl.-Ing., Burgstallgasse 12, 7000 Eisenstadt
Herlicka Johann, Dipl.-Ing., 7512 Kirchfisch 146
Himmelmeier Hubert, Linke Bachgasse 78, 7400 Oberwart
Hochstrab, Urbargemeinde, 7371 Hochstrab
Höllner Manfred, 7471 Rechnitz

Holzner Eduard, Lange Zelle 60, 7323 Ritzing
 Holzschlag, Urbargemeinde, 7435 Holzschlag
 Horitschon, Urbargemeinde, 7312 Horitschon
 Horvath Gottfried, 7332 Oberpetersdorf 61
 Horvath Manfred, Ing., Schloß, 7322 Lackenbach
 Horvath Tibor, Ing., Tilsstraße 13, 7000 Eisenstadt
 Hüller Rudolf, Dipl.-Ing., Rosengasse 27, 7221 Marz
 Huß Adalbert, Ing., Bezirkshauptmannschaft, 7400 Oberwart
 Iby Hubert, Dipl.-Ing., Tilsstraße 7/4, 7000 Eisenstadt
 Istwanits Julius, Hauptstraße 11, 7342 Kaisersdorf
 John Wolfgang, Altbachstraße 3/3/8, 2700 Wiener Neustadt
 Kaillich Anton, Dipl.-Ing., Flurgasse 98, 7011 Siegendorf
 Kalinz Gernot, Dipl.-Ing., Hartl Lucke 16, 7000 Eisenstadt
 Kaisersdorf, Urbargemeinde, 7342 Kaisersdorf
 Kalkgruben, Urbargemeinde, 7332 Kalkgruben
 Karl, Urbargemeinde, 7372 Karl
 Kass Franz, Ing., Augasse 9, 7400 Oberwart
 Kleinhdlein, Urbargemeinde, 7000 Eisenstadt
 Kleinmutschen, Urbargemeinde, 7452 Kleinmutschen
 Kleinraih Karl, Mariengasse 3, 7423 Pinkatafeld
 Kleinwarasdorf, Söllner, 7304 Kleinwarasdorf
 Klingenbach, Urbargemeinde, 7013 Klingenbach
 Klostermarlenberg, Agrargemeinschaft, 7444 Klostermarlenberg
 Köberl Ferdinand, Steinmangener Str. 62, 7423 Pinkatafeld
 Kobersdorf, Urbargemeinde, 7332 Kobersdorf
 Koller Herbert, Ing., Waldgasse 2, 2453 Sommerlein
 Konrad Karl-Heinz, Ing., Hauptplatz 17, 7552 Stinatz
 Kopcsandi Josef, 7540 Neustift/Güssing
 Kowatschik Emil, Hauptstraße 1, 7344 Stooch
 Kraus, Holzhandelsfirma, 7423 Grafenschachen 187
 Kr. Ehrenschorf, Urbargemeinde, 7522 Kr. Ehrenschorf 36
 Kr. Geresdorf, Söllner, 7361 Kr. Geresdorf
 Kr. Geresdorf, Urbargemeinde, 7361 Kr. Geresdorf
 Kr. Minihof, Urbargemeinde, 7302 Kr. Minihof
 Kukrim, Urbargemeinde, 7543 Kukrim 82
 Lackenbach, Urbargemeinde, 7322 Lackenbach
 Lackendorf, Urbargemeinde, 7321 Lackendorf
 Landsee, Urbargemeinde, 7341 Landsee
 LangAlois, Parkrandsiedlung 23, 7512 Kohlfisch
 Langgeck, Urbargemeinde, 7442 Langgeck

Leberbrunn, Urbargemeinde, 7441 Leberbrunn
 Leitgeb Matthias, Hochstraße 35, 7210 Mattersburg
 Leitner Leopold, Forsthaus, 7344 Stooch
 Leitner Rudolf, Schloßgasse 3, 7442 Lockenhaus
 Liebling, Urbargemeinde, 7443 Liebling
 Lockenhaus, Urbargemeinde, 7442 Lockenhaus
 Loppersbach, Urbargemeinde, 7022 Loppersbach
 Lutzmannsburg, Urbargemeinde, 7361 Lutzmannsburg
 Magdits Otto, 7540 Punitz 31
 Maier Kurt, Ungarmarkt 28, 7442 Lockenhaus
 Maieschitz Walter, Dipl.-Ing., 7453 Dörf
 Malits Franz, Günser Str. 2, 7442 Lockenhaus
 Mannersdorf, Urbargemeinde, 7444 Mannersdorf
 Marcus Helfried, 7442 Lockenhaus
 Markt St. Martin, Urbargemeinde, 7341 Markt St. Martin
 Martin Franz, Ing., Litzgasse 9, 7423 Pinkatafeld
 Martinkovich Anton, Dipl.-Ing., 7453 Dörf
 Marz, Urbargemeinde, 7221 Marz
 Mattersburg, Urbargemeinde, 7210 Mattersburg
 Meissl Wolfgang, Ing., Satzgasse 13, 7202 Sauerbrunn
 Meszaros Johann, Neustiftstraße 49, 7132 Frauenkirchen
 Mihalkovits Thomas, Landsee 122, 7341 Markt St. Martin
 Millischitz Stefan, 7371 Unterrabnitz 17
 Mitterpüllendorf, Urbargemeinde, 7350 Mitterpüllendorf
 Mogsersdorf, Patronat, 8382 Deutsch Minihof
 Morawitz Johann, Maria Theresienring 4, 2700 Wiener Neustadt
 Müller Otto, Ludwigshof 10, 7540 Güssing
 Murauner, Bergbauschulen, Engleitenstraße 4, 7423 Pinkatafeld
 Natlacen, Kindergasse 5, 2700 Wiener Neustadt
 Nährer Thomas, Am Graben 7, 7000 Eisenstadt
 Nebersdorf, Urbargemeinde, 7304 Nebersdorf
 Nebersdorf, Waldgemeinschaft, 7304 Nebersdorf
 Neckenmarkt, Urbargemeinde, 7311 Neckenmarkt
 Nemestohy Nikolaus, Dipl.-Ing., Schloß, 7322 Lackenbach
 Nemein Laci, Gillschwertgasse 26, 2700 Wiener Neustadt
 Nemein Stefan, Ing., Wiener Straße 98, 7442 Lockenhaus
 Neudorf/Landsee, Urbargemeinde, 7341 Neudorf/Landsee
 Neutral, Urbargemeinde, 7343 Neutral
 Nikitsch, Urbargemeinde, 7302 Nikitsch
 Oberkohlstätten, Agrargemeinschaft, 7435 Oberkohlstätten 38
 Oberloisdorf, Urbargemeinde, 7451 Oberloisdorf
 Oberpetersdorf, Urbargemeinde, 7332 Oberpetersdorf

Oberpodgoria, Urbargemeinde, 7463 Oberpodgoria 12
 Oberrabnitz, Urbargemeinde, 7371 Oberrabnitz
 Oberschützen, Urbargemeinde, 7432 Oberschützen
 Oggau, Urbargemeinde, 7063 Oggau
 Oslip, Urbargemeinde, 7000 Oslip
 Osterr. Homogenholz Ges.m.b.H., 7201 Neudörf/Leitha
 Perkovits Martin, Bahnstraße 3, 7322 Lackenbach
 Perleki Franz, Dipl.-Ing., Esterházystraße 37, 7000 Eisenstadt
 Petschniger Josef, Ing., Georgstraße 25, 7000 Eisenstadt
 Pichler Hans, Ing., Th., Körnerstr. 474, 2823 Pitten
 Pichler Werner, Dipl.-Ing., Köhlgshof 2462 Wilhelmsdorf
 Pilgersdorf, Urbargemeinde, 7441 Pilgersdorf
 Pinkafelder Spar- und Kreditbank, 7423 Pinkafeld
 Pinkafeld, Stadtamt, 7423 Pinkafeld
 Piringsdorf, Urbargemeinde, 7371 Piringsdorf
 Pöchnacker Leopold, Pfliegerweg, 8530 Deuschlandsberg
 Pollak Edmund, Wiener Str. 21, 7053 Hornstein
 Pollak Martin, Dipl.-Ing., Günser Str. 1, 7442 Lockenhaus
 Pollak Otto, Dipl.-Ing., Schloß, 7000 Eisenstadt
 Pollinger Wolfgang, Ing., Steinbacher Str. 73, 7551 Stiegersbach
 Pötsching, Urbargemeinde, 7033 Pötsching
 Prandt Friedrich, Dipl.-Ing., Langriedgasse 28, 7000 Eisenstadt
 Preiner Gustav, Dr., 7452 Kleinmulschen
 Preininger Stefan, Förstergasse 5, 7332 Tschurndorf
 Preiner Alexander, Ing., 7371 Piringsdorf 151
 Purbach/See, Urbargemeinde, 7083 Purbach/See

Raiding, Urbargemeinde, 7321 Raiding
 Rattersdorf, Urbargemeinde, 7443 Rattersdorf
 Ratz Franz, Dipl.-Ing., 7461 Neumarkt 1.1.
 Rauch Viktor, Dipl.-Ing., Rosengasse 11, 7041 Wulkaprodersdorf
 Raucher Alois, Ing., Angersstr. 18, 7442 Hochstraß
 Raucher Helmut, Wiener Str. 12, 7082 Donnerskirchen
 Rausch-Schoit Ingomar, 7512 Kohlfisch 262
 Rechnitz-Deutschmarkt, Urbargemeinde, 7471 Rechnitz
 Rechnitz-Ungermarkt, Urbargemeinde, 7471 Rechnitz
 Rejger Erwin, Ing., Feldgasse 10 a, 7503 Großpetersdorf
 Reisner Helmut, 7223 Siegraben 372
 Riedl Stefan, Ing., Lahngasse 2, 7343 Neual
 Ringl Helmut, Dipl.-Ing., Blumenngasse 4, 7210 Mattersburg
 Ritzing, Urbargemeinde, Lange Zelle 37, 7323 Ritzing
 Rohrbach, Urbargemeinde, 7222 Rohrbach
 Rudersdorf, Großgemeinde, 7571 Rudersdorf

Vitus Geza, Dipl.-Ing., Bahnstraße 21, 7000 Eisenstadt
 Vollenhofer Karl, Elisabethgasse 33, 7301 Deutschkreutz
 Waldbott-Bassenheim Paul, Parkstr. 4, 7131 Halbturn
 Waldherr Karl, Ing., Untere Hauptstraße 3, 7453 Steinberg-Döfl
 Weber August, Wagnerstr. 26, 7321 Raasdorf
 Weingraben, Urbargemeinde, 7372 Weingraben
 Weinselss Anton, Ing., Eisenstädter Str. 58, 7100 Neusiedl/See
 Weigersdorf, Urbargemeinde, 7503 Großpetersdorf
 Weppersdorf, Urbargemeinde, 7331 Weppersdorf
 Wiesen, Urbargemeinde, 7203 Wiesen
 Westleck, Urbargemeinde, 7423 Westleck 72
 Wittmann Karl, Malerhof 2, 7442 Hochstraß
 Wolf Hermann, Dipl.-Ing., Hottelweg 20, 7210 Mattersburg
 Wölfer Sepp, 7512 Kohldisch
 Zach Norbert, Schulgasse 18, 7311 Neckenmarkt
 Zagersdorf, Urbargemeinde, 7011 Zagersdorf
 Zemenhof, Urbargemeinde, 7023 Zemenhof
 Zichy-Mesko Heinrich, Ing., 7302 Nikitsch
 Zillingtal, Urbargemeinde, 7034 Zillingtal

4.2 FORSTLICHE DIENSTSTELLEN, ANSTALTEN,
 INTERESSENTENVERTRETUNGEN UND VEREINE IM
 BURGENLAND

Inhalt

4.2.1	Forstbehörden	226
4.2.2	Agrarbehörden	227
4.2.3	Burgenländische Landwirtschaftskammer	227
4.2.4	Landesholzwirtschaftsrat Burgenland	228
4.2.5	Verband land- und forstw. Gutsbetriebe im Burgenland	228
4.2.6	Burgenländischer Landesjagdverband	228

Seite

**4.2 FORSTLICHE DIENSTSTELLEN, ANSTALTEN;
INTERESSENTENVERTRETUNGEN UND VEREINE IM
BURGENLAND**

4.2.1 Forstbehörden

Landesforstinspektion Burgenland, Landhaus-Neu, 7000 Eisenstadt
Tel. 02682/600

Leiter: Landesforstdirektor w.HR. Dipl.-Ing. Otto Herdtlich

Stellvertreter: OBR. Dipl.-Ing. Friedrich Prandi

zugehört:

OBR. Dipl.-Ing. Anton Kallich,

BR. Dipl.-Ing. Hubert Iby,

Dipl.-Ing. Viktor Rauch,

Dipl.-Ing. Gerald Thurner

AS. Ing. Johann Schärmer,

Fö. Thomas Nährer

Bezirksforstinspektionen

Burgenland-Nord

(Pol. Bezirke Neusiedl/See, Eisenstadt, Mattersburg, Oberpullendorf,
Freistädte Eisenstadt und Rust/See)

Bezirkshauptmannschaft 7000 Eisenstadt, Tel. 02682/62511

Leiter: BR. Dipl.-Ing. Gernot Kainz

zugehört: Fö. Franz Schuster

Forstaufsichtsstationen:

Neusiedl/See

Bezirkshauptmannschaft 7100 Neusiedl/See, Tel. 02167/2521

FOI. Emmerich Stummer

Mattersburg

Bezirkshauptmannschaft 7210 Mattersburg, Tel. 02626/62252

Fl. Ing. Wolfgang Weissl

Oberpullendorf

Bezirkshauptmannschaft 7350 Oberpullendorf, Tel. 02612/2531

FOI. Ing. Herbert Stummer, Fl. Josef Bauer, Ing. Franz Fichtinger

Burgenland-Süd

(Pol. Bezirke Oberwart, Güssing, Jennersdorf)

Bezirkshauptmannschaft 7400 Oberwart, Tel. 03352/2691

Leiter: Dipl.-Ing. Johann Herlicska

zugehört: Ing. Adalbert Huß

Ing. Wolfgang Pollinger

Forstaufsichtsstationen:

Güssing

Bezirkshauptmannschaft 7540 Güssing, Tel. 03322/2926

Ing. Johann Frühwirth

Jennersdorf

Bezirkshauptmannschaft 8380 Jennersdorf, Tel. 03154/45202

Ing. Karl-Heinz Konrad

4.2.2 Agrarbehörden

Burgenländischer Landesagrararat

7000 Eisenstadt, Landhaus, Tel. 02682/600

Vorsitzender: ORGR. Dr. Hans Tonweber

Stellvertreter: ORGR. Dr. Hannes Schmieler

Mitglieder: Dr. Alois Posch, Vizepräsident des LG Eisenstadt,

Dr. Friedrich Berger, Vorsteher des BG Neusiedl/See

Dr. Josef Wimmer, Richter des LG Eisenstadt

w.HR. Dipl.-Ing. Otto Herdtlich, Landesforstdirektor

OBR. Dipl.-Ing. Anton Kallich

OLWR. Dipl.-Ing. Dr. Karl Fuhrmann

Berichterstatler: RGR. Dr. Gerhard Pinter

Amt der Burgenländischen Landesregierung, Abteilung V/1

(Agrarbehörde I, Instanz, zuständig für rechtliche Angelegenheiten)

Leiter: w.HR. Dr. Franz Kögler

Amt der Burgenländischen Landesregierung, Abteilung V/2

(Agrartechnische Angelegenheiten)

Leiter: w.HR. Dipl.-Ing. Josef Kroyer

4.2.3 Burgenländische Landwirtschaftskammer

7000 Eisenstadt, Esterházystraße 15, Tel. 02682/702

1. Präsident: Franz Stefan Hautzinger

2. Präsident: Adalbert Resetar

3. Präsident: Josef Gelbmann

Kammeramtsdirektor: Dipl.-Ing. Johann Kaipel

Forstreferat: Forstdirektor Dipl.-Ing. Rudolf Hüller

4.2.4 PRO-Holz, Holzinformation Burgenland

7000 Eisenstadt, Ing. Julius Raab-Strasse 1, Tel. 02682/695 - 41
Obmann: Dipl.-Ing. Walter Maleschitz
Geschäftsführer: Ing. Franz Pernert

4.2.5 Verband land- und forstwirtschaftlicher Gutsbetriebe im Burgenland

7000 Eisenstadt, Esterházyplatz 5, Tel. 02682/63287
Obmann: OK-Rat Dr. Karl Draskovich
Geschäftsführer: RA Dr. Thomas Schreiner

4.2.6 Burgenländischer Landesjagdverband

7000 Eisenstadt, Bahnstraße 43, Tel. 02682/66878
Vorstand: Landesjägermeister Kom. - Rat Dr. Alfons Kalbacher,
Bahnstraße 54, 7221 Marz
Landesjägermeister-Siv. OBR Dipl.-Ing. Friedrich Prandi
Langriedgasse 28, 7000 Eisenstadt
LAbg. Franz Roesch, Badgasse 30, 7343 Neutal
OK-Rat Karl Millner, Friedhofgasse 67, 7121 Weiden/See

Bezirksjägermeister:

Neusiedl/See:
Fö. Emmerich Stummer, Oberer Sauerbrunn 12, 7100 Neusiedl/See

Eisenstadt:
Fö. Franz Schuster, Trittgasse 56, 7062 St. Margarethen

Mattersburg:
Alfred Emmelschuh, Haydngasse 8, 7210 Mattersburg

Oberpullendorf:
Ing. Reinhold Iby, Liszt-Str. 56, 7321 Raasdorf

Oberwart:
Ing. Klaus Greiner, Waldkolonie 636, 7471 Rechnitz

Güssing:
Albert Zankl, 7521 Oberbildeln 68

Jennersdorf:
Ing. Reinhard Kraus, 8385 Mühlgarten 62

**4.3 VERZEICHNIS DER FORSTBETRIEBE MIT WALDBESITZ
ÜBER 50 ha**

Burgenland

BEZIRKS-FORSTINSPEKTION BURGENLAND-NORD

(Pol. Bezirke Eisenstadt, Mattersburg, Neusiedl/See,
Oberpullendorf)

Pol. Bezirk Eisenstadt

Urbargemeinde Breitenbrunn, 7091 Breitenbrunn

Eigentümer: Urbargemeinde Breitenbrunn
Gesamtfläche: 375 ha, davon 309 ha Waldfläche, 325 ha Eigenjagdfläche
Forstschl. Leitung: FR Dipl.-Ing. Gernot Kalnz, Robert Janitsch, Waldaufseher

Forstgut der Diözese Eisenstadt, 7000 Eisenstadt, Tel. 02682/777

Eigentümer: Diözese Eisenstadt
Gesamtfläche: 282 ha, davon 281 ha Waldfläche, 170 ha Eigenjagdfläche
Personal: Dipl.-Ing. Lois Berger, Wilhelm Schwarz, Waldaufseher

Urbargemeinde Donnerskirchen, 7082 Donnerskirchen

Eigentümer: Urbargemeinde Donnerskirchen
Gesamtfläche: 254 ha, davon 202 ha Waldfläche, 276 ha Eigenjagdfläche
Forstschl. Leitung: FR Dipl.-Ing. Gernot Kalnz, Johann Pfalz, Waldaufseher

Landeshauptstadt Freistadt Eisenstadt, 7000 Eisenstadt,

Tel. 02682/705
Eigentümer: Freistadt Eisenstadt
Gesamtfläche: 310 ha, davon 161 ha Waldfläche
Personal: Alois Braunshier, Waldaufseher

Fürstlich Esterházy'sche Forstverwaltung Eisenstadt,

7000 Eisenstadt, Schloß, Tel. u. Fax: 02682/624 48,
Eigentümerin: Melinda Esterházy
Forstbetriebsfläche: 6.200 ha, davon 6.051 ha Waldfläche, 6.152 ha
Eigenjagdfläche
Forstwirtschaftsführer: Ofm. Dipl.-Ing. Dr. Otto Pollak
Kanzler: Ing. Rudolf Greier, Oberförster; Holzdepot Eisenstadt: Walter
Wukotitsch, Leiter
Reviere und Personal: Breitenbrunn: Ing. Alois Augustin, Revierförster,
Donnerskirchen: Helmut Rauchkötter, Revierförster; Hornstein: Ing.
Dominikus Santl, Revierförster; Tergarten: Josef Brauchart, Oberförster
und Christoph Flogge, Forstwart und Jäger

Fürstlich Esterházy'sche Domäne, 7000 Eisenstadt, Esterházyplatz

5, Tel. 02662/62823, 62824 und 63504, Fax: 02662/6350430

Leiter des Forstreferates: F.D. Dipl.-Ing. Franz Parlak

Betriebsfläche der Forstdomäne: 28.104 ha, davon 26.280 ha Waldfläche,

28.154 ha Eigenjagdfläche

Forstbetriebe: Fürstlich Esterházy'sche Forstverwaltung Eisenstadt,

Lackenbach, Dörfi und Lockenhaus

Urbargemeinde Hornstein, 7053 Hornstein

Eigentümer: Urbargemeinde Hornstein

Gesamtfläche: 447 ha, davon 386 ha Waldfläche, 418 ha Eigenjagdfläche

Forstschl. Leitung: FR Dipl.-Ing. Gernot Kainz

Urbargemeinde Kleinhöflein, 7000 Kleinhöflein

Eigentümer: Urbargemeinde Kleinhöflein

Gesamtfläche: 329 ha, davon 327 ha Waldfläche, 329 ha Eigenjagdfläche

Forstschl. Leitung: FR Dipl.-Ing. Gernot Kainz, Franz Braunstein, Waldaufseher

Urbargemeinde Klängenbach, 7013 Klängenbach

Eigentümer: Urbargemeinde Klängenbach

Gesamtfläche: 178 ha, davon 137 ha Waldfläche, 180 ha Eigenjagdfläche

Forstschl. Leitung: FR Dipl.-Ing. Gernot Kainz, Wilhelm Schwarz, Waldaufseher

Ing. Martin Langer, Waldgut, 7000 Eisenstadt

Eigentümer: Ing. Martin Langer 60 ha Waldfläche

Urbargemeinde Leithaprodersdorf, 2443 Leithaprodersdorf

Eigentümer: Urbargemeinde Leithaprodersdorf

Gesamtfläche: 98 ha, davon 52 ha Waldfläche

Forstschl. Leitung: FR Dipl.-Ing. Gernot Kainz

Agrargemeinschaft Mörbisch, 7072 Mörbisch

Eigentümer: Agrargemeinschaft Mörbisch

Gesamtfläche: 148 ha, davon 144 ha Waldfläche, 148 ha Eigenjagdfläche

Forstschl. Leitung: FR Dipl.-Ing. Gernot Kainz

Urbargemeinde Oggau, 7063 Oggau

Eigentümer: Urbargemeinde Oggau

Gesamtfläche: 251 ha, davon 203 ha Waldfläche, 200 ha Eigenjagdfläche

Forstschl. Leitung: FR Dipl.-Ing. Gernot Kainz, Karl Wimmer, Waldaufseher

Urbargemeinde Osilp, 7000 Osilp

Eigentümer: Urbargemeinde Osilp

Gesamtfläche: 349 ha, davon 304 ha Waldfläche, 304 ha Eigenjagdfläche

Forstschl. Leitung: FR Dipl.-Ing. Gernot Kainz, Bernhard Rofn, Waldaufseher

Urbargemeinde Purbach, 7083 Purbach am N/See

Eigentümer: Urbargemeinde Purbach am N/See

Gesamtfläche: 194 ha, davon 194 ha Waldfläche

Forstschl. Leitung: FR Dipl.-Ing. Gernot Kainz, Rudolf Neumayer,

Waldaufseher

Urbargemeinde St. Margarethen, 7062 St. Margarethen

Eigentümer: Urbargemeinde St. Margarethen

Gesamtfläche: 666 ha, davon 613 ha Waldfläche, 609 ha Eigenjagdfläche

Forstschl. Leitung: FR Dipl.-Ing. Gernot Kainz, Michael Wind, Waldaufseher

Urbargemeinde Schützen a. Gebirge, 7081 Schützen a. Gebirge

Eigentümer: Urbargemeinde Schützen a. Gebirge

Gesamtfläche: 276 ha, davon 267 ha Waldfläche, 258 ha Eigenjagdfläche

Forstschl. Leitung: FR Dipl.-Ing. Gernot Kainz

Urbargemeinde Siegendorf, 7011 Siegendorf, Hutweldg. 4

Eigentümer: Urbargemeinde Siegendorf

Gesamtfläche: 441 ha, davon 323 ha Waldfläche, 412 ha Eigenjagdfläche

Forstschl. Leitung: FR Dipl.-Ing. Gernot Kainz

Urbargemeinde Stotzing, 2443 Stotzing

Eigentümer: Urbargemeinde Stotzing

Gesamtfläche: 100 ha, davon 79 ha Waldfläche

Forstschl. Leitung: FR Dipl.-Ing. Gernot Kainz

Urbargemeinde Zagersdorf, 7011 Zagersdorf

Eigentümer: Urbargemeinde Zagersdorf

Gesamtfläche: 151 ha, davon 128 ha Waldfläche, 9 ha Weingarten und 14

ha Acker, 151 ha Eigenjagdfläche

Forstschl. Leitung: FR Dipl.-Ing. Gernot Kainz, Wilhelm Schwarz,

Waldaufseher

Urbargemeinde Zillingtonal, 7034 Zillingtonal

Eigentümer: Urbargemeinde Zillingtonal

Gesamtfläche: 280 ha, davon 272 ha Waldfläche, 280 ha Eigenjagdfläche

Forstschl. Leitung: FR Dipl.-Ing. Gernot Kainz, Josef Hutter, Waldaufseher

Pol. Bezirk Mattersburg

Urbargemeinde Baumgarten, 7021 Baumgarten

Eigentümer: Urbargemeinde Baumgarten

Gesamtfläche: 175 ha, davon 172 ha Waldfläche, 170 ha Eigenjagdfläche

Forstschl. Leitung: FR Dipl.-Ing. Gernot Kainz

Urbargemeinde Draßburg, 7021 Draßburg

Eigentümer: Urbargemeinde Draßburg
Gesamtfläche: 140 ha, davon 137 ha Waldfläche, 140 ha Eigenjagdfläche
Forstfacht. Leitung: FR Dipl.-Ing. Gernot Kainz

Fürstlich Esterházy'sche Forstverwaltung Lackenbach, 7222

Lackenbach, Schlob, Tel. 02619/8626, Fax: 8626-75

Eigentümerin: Melinda Esterházy

Forstbetriebsfläche: 8.501 ha, davon 7.973 ha Waldfläche, 8.373 ha

Eigenjagdfläche

Forstwirtschaftsführer: OFm. Dipl.-Ing. Alfons Trittemel; FM Dipl.-Ing.

Nikolaus Nemestóhy, zugewiteter Forstingenieur, Kanzlei: Ing. Gottfried

Horvath, Oberförster;

Reviere und Personal: Schwarzenbach: Ing. Ludwig Bredl, Oberförster;

Siegggraben: Ing. Herbert Grill, Reviereförster; Ritzing: Ing. Eduard Holzer,

Reviereförster;

Kaisersdorf-Weingraben: Ing. Karl Vollenhofer, Oberförster u. Zugewittler,

Thomas Miltrakovits, Forstadjunkt,

Paulberg: Ing. Franz Fanti, Oberförster; Rosalia: Franz Strodl, Reviereför-

ster und Rupert Leeb, Forstwart; Verwaltungszugewittler: Ing. Hannes

Jakob, Förster, Ing. Manfred Horvath, Förster

Urbargemeinde Forchtenau, 7212 Forchtenau

Eigentümer: Urbargemeinde Forchtenau

Gesamtfläche: 101 ha, davon 95 ha Waldfläche

Forstfacht. Leitung: FR Dipl.-Ing. Gernot Kainz, Franz Geisendorfer,

Waldaufseher

Urbargemeinde Kremsdorf, 7031 Kremsdorf

Eigentümer: Urbargemeinde Kremsdorf

Gesamtfläche: 123 ha, davon 104 ha Waldfläche

Forstfacht. Leitung: FR Dipl.-Ing. Gernot Kainz

Urbargemeinde Lollpersbach, 7022 Lollpersbach

Eigentümer: Urbargemeinde Lollpersbach

Gesamtfläche: 114 ha, davon 107 ha Waldfläche

Forstfacht. Leitung: FR Dipl.-Ing. Gernot Kainz

Urbargemeinde Marz, 7221 Marz

Eigentümer: Urbargemeinde Marz

Gesamtfläche: 405 ha, davon 392 ha Waldfläche, 425 ha Eigenjagdfläche

Forstfacht. Leitung: FR Dipl.-Ing. Gernot Kainz, Franz Schmidl, Waldauf-

seher

Urbargemeinde Mattersburg, 7210 Mattersburg

Eigentümer: Urbargemeinde Mattersburg
Gesamtfläche: 436 ha, davon 425 ha Waldfläche
Forstfacht. Leitung: FR Dipl.-Ing. Gernot Kainz

Agrargemeinschaft Neudörfli, 7201 Neudörfli

Eigentümer: Agrargemeinschaft Neudörfli

Gesamtfläche: 73 ha, davon 69 ha Waldfläche

Forstfacht. Leitung: FR Dipl.-Ing. Gernot Kainz

Urbargemeinde Neudörfli, 7201 Neudörfli

Eigentümer: Urbargemeinde Neudörfli

Gesamtfläche: 70 ha, davon 68 ha Waldfläche

Forstfacht. Leitung: FR Dipl.-Ing. Gernot Kainz

Gutsverwaltung Patzenhofer, 7021 Draßburg, Tel. 026986/204

Eigentümer: Herbert Patzenhofer

Gesamtfläche: 391 ha, davon 126 ha Waldfläche, 391 ha Eigenjagdfläche

Urbargemeinde Pötteisdorf, 7023 Pötteisdorf

Eigentümer: Urbargemeinde Pötteisdorf

Gesamtfläche: 180 ha, davon 169 ha Waldfläche

Forstfacht. Leitung: FR Dipl.-Ing. Gernot Kainz

Urbargemeinde Pötsching, 7033 Pötsching

Eigentümer: Urbargemeinde Pötsching

Gesamtfläche: 233 ha, davon 178 ha Waldfläche, 178 ha Eigenjagdfläche

Forstfacht. Leitung: FR Dipl.-Ing. Gernot Kainz

Urbargemeinde Rohrbach, 7222 Rohrbach

Eigentümer: Urbargemeinde Rohrbach

Gesamtfläche: 389 ha, davon 380 ha Waldfläche, 388 ha Eigenjagdfläche

Forstfacht. Leitung: FR Dipl.-Ing. Gernot Kainz

Urbargemeinde Schattendorf, 7022 Schattendorf

Eigentümer: Urbargemeinde Schattendorf

Gesamtfläche: 270 ha, davon 230 ha Waldfläche, 255 ha Eigenjagdfläche

Forstfacht. Leitung: FR Dipl.-Ing. Gernot Kainz, Wilhelm Emmelschuh,

Waldaufseher

Urbargemeinde Siegggraben, 7223 Siegggraben

Eigentümer: Urbargemeinde Siegggraben

Gesamtfläche: 416 ha, davon 409 ha Waldfläche, 460 ha Eigenjagdfläche

Forstfacht. Leitung: FR Dipl.-Ing. Gernot Kainz, Emmerich Grubisch,

Waldaufseher

Urbargemeinde Sigleß, 7032 Sigleß

Eigentümer: Urbargemeinde Sigleß
Gesamtfläche: 169 ha, davon 147 ha Waldfläche
Forstschl. Leitung: FR Dipl.-Ing. Gernot Kainz

Urbargemeinde Stöttera, 7023 Stöttera

Eigentümer: Urbargemeinde Stöttera
Gesamtfläche: 92 ha, davon 50 ha Waldfläche
Forstschl. Leitung: FR Dipl.-Ing. Gernot Kainz

Urbargemeinde Wiesen, 7203 Wiesen

Eigentümer: Urbargemeinde Wiesen
Gesamtfläche: 143 ha, davon 120 ha Waldfläche
Forstschl. Leitung: FR Dipl.-Ing. Gernot Kainz

Urbargemeinde Zemendorf, 7023 Zemendorf

Eigentümer: Urbargemeinde Zemendorf
Gesamtfläche: 105 ha, davon 82 ha Waldfläche
Forstschl. Leitung: FR Dipl.-Ing. Gernot Kainz

Pol. Bezirk Neustedl/See

Eugen Czellsche Forstverwaltung, 2474 Gattendorf

Eigentümer: Vivan Müller
Gesamtfläche: 923 ha, davon 78 ha Waldfläche, 923 ha Eigenjagdfläche

Güterdirektion Halbturn, 7131 Halbturn

Eigentümer: Paul von Waldbott-Bassenheim
Gesamtfläche: 2.261 ha, davon 543 ha Waldfläche, 2.261 ha Eigenjagdfläche
Personal: Karl Schwarz, Otto Nemeth

Bundesversuchswirtschaft Köhlgshof - Forstabteilung,

2462 Willhelmsdorf, Köhlgshof 1, Tel. 02162/62540-33

Eigentümer: Republik Österreich
Gesamtfläche: 3.754 ha, davon 1.847 ha Waldfläche, 3.754 ha Eigenjagdfläche

Personal und Reviere: Direktor: FR, Dipl.-Ing. Dr. Werner A. Pichler; AR, Ing. Ferdinand Bauer, Wirtschaftsführer: Försterdienstbezirk I: ORev. Ing. Gerald Luef, Reviereleiter: Revier Parndorf: VBI Robert Müller, Forstwart, Revier Zellerberg: VBI Andreas Bauer, Forstwart; Försterdienstbezirk II: ORev. Ing. Günter Schöbeck, Reviereleiter; Revier Kaisersteinbruch: OOfz. Josef Konrad, Revierjäger

Forstgut Potzneusledl, 2473 Potzneusledl

Eigentümer: Dr. Franz Schmidt
Gesamtfläche: 59 ha, davon 59 ha Waldfläche

Pol. Bezirk Oberpullendorf

Urbargemeinde Bubendorf, 7441 Bubendorf

Eigentümer: Urbargemeinde Bubendorf
Gesamtfläche: 63 ha, davon 61 ha Waldfläche
Forstschl. Leitung: FR Dipl.-Ing. Gernot Kainz

Urbargemeinde Deutsch-Gerisdorf, 7441 Deutsch Gerisdorf

Eigentümer: Urbargemeinde Deutsch-Gerisdorf
Gesamtfläche: 94 ha, davon 94 ha Waldfläche
Forstschl. Leitung: FR Dipl.-Ing. Gernot Kainz

Urbargemeinde Deutschkreutz, 7301 Deutschkreutz

Eigentümer: Urbargemeinde Deutschkreutz
Gesamtfläche: 172 ha, davon 160 ha Waldfläche, 162 ha Eigenjagdfläche
Forstschl. Leitung: FR Dipl.-Ing. Gernot Kainz

Urbargemeinde Dörfli, 7453 Dörfli

Eigentümer: Urbargemeinde Dörfli
Gesamtfläche: 166 ha, davon 160 ha Waldfläche
Forstschl. Leitung: FR Dipl.-Ing. Gernot Kainz

Urbargemeinde Draßmarkt, 7372 Draßmarkt

Eigentümer: Urbargemeinde Draßmarkt
Gesamtfläche: 161 ha, davon 147 ha Waldfläche
Forstschl. Leitung: FR Dipl.-Ing. Gernot Kainz

Fürstlich Esterházy'sche Forstverwaltung Dörfli, 7453 Steinberg-

Dörfli, Bründlweg 1, Tel. 02612/8462, Fax: 8462-6

Eigentümergebiet: Melinda Esterházy
Forstbetriebsfläche: 7.865 ha, davon 7.416 ha Waldfläche, 8.110 ha Eigenjagdfläche
Forstwirtschaftsführer: Ofm. Dipl.-Ing. Walter Maeschitz; Kanzlei: OFo. Johann Faymann;

Reviere u. Personal: Draßmarkt: Ing. Josef Feucht, Oberförster, Piringsdorf: Ing. Alexander Prenner, Oberförster; Steinberg: Ing. Karl Waldherr, Reviereförster; Unterrabnitz: Ing. Stefan Millitsch, Oberförster; Raiding/Neutal: Ing. August Weber, Reviereförster; Deutschkreutz: Leopold Leitner, Reviereförster; Zugeweller: Ing. Horst Bauer, Förster

Fürstlich Esterházy'sche Forstverwaltung Lockenhaus, 7442

Lockenhaus, Günserstr. 2, Tel. 02616/22 44, Fax 02616/320614

Eigentümerin: Melinda Esterházy
Forstbetriebsfläche: 5.538 ha, davon 5.185 ha Waldfläche, 5.519 ha Eigenjagdfläche

Forstwirtschaftsführer: Fm. Dipl.-Ing. Martin Poliak; Kanzlei: Ort. Ing. Franz Guzozl und Kfö. Ing. Kurt Maier;
Reviere u. Personal: Pilgersdorf: Ing. Roland Aumüller, Oberförster; Hirschenstein: Hermann Bauer, Revierförster; Lockenhaus: Rudolf Leitner, Revierförster; Glashütten: Heinfried Marcus, Oberförster; Hochstraß: Karl Wittmann, Revierförster, Verwaltungszugeweihe: Ing. Franz Malits Forster und Werner Kummer, Forstadjunkt

Urbartalgemeinde Frankenau, 7361 Frankenau
Eigentümer: Urbartalgemeinde Frankenau
Gesamtfläche: 204 ha, davon 192 ha Waldfläche
Forstschl. Leitung: FR Dipl.-Ing. Gernot Kainz

Urbartalgemeinde Girm, 7301 Girm
Eigentümer: Urbartalgemeinde Girm
Gesamtfläche: 180 ha, davon 162 ha Waldfläche, 142 ha Eigenjagdfläche
Forstschl. Leitung: FR Dipl.-Ing. Gernot Kainz

Urbartalgemeinde Grobwarasdorf, 7304 Grobwarasdorf
Eigentümer: Urbartalgemeinde Grobwarasdorf
Gesamtfläche: 326 ha, davon 312 ha Waldfläche
Forstschl. Leitung: FR Dipl.-Ing. Gernot Kainz

Urbartalgemeinde Hammerteich, 7442 Hammerteich
Eigentümer: Urbartalgemeinde Hammerteich
Gesamtfläche: 76 ha, davon 76 ha Waldfläche
Forstschl. Leitung: FR Dipl.-Ing. Gernot Kainz

Urbartalgemeinde Hochstraß, 7442 Hochstraß
Eigentümer: Urbartalgemeinde Hochstraß
Gesamtfläche: 96 ha, davon 93 ha Waldfläche
Forstschl. Leitung: FR Dipl.-Ing. Gernot Kainz

Urbartalgemeinde Horitschon, 7312 Horitschon
Eigentümer: Urbartalgemeinde Horitschon
Gesamtfläche: 86 ha, davon 74 ha Waldfläche
Forstschl. Leitung: FR Dipl.-Ing. Gernot Kainz

Urbartalgemeinde Kaisersdorf, 7332 Kaisersdorf
Eigentümer: Urbartalgemeinde Kaisersdorf
Gesamtfläche: 84 ha, davon 82 ha Waldfläche
Forstschl. Leitung: FR Dipl.-Ing. Gernot Kainz

Urbartalgemeinde Karl, 7372 Karl
Eigentümer: Urbartalgemeinde Karl
Gesamtfläche: 109 ha, davon 107 ha Waldfläche
Forstschl. Leitung: FR Dipl.-Ing. Gernot Kainz

Gut Klein-Muttschen, 7452 Unterpullendorf, Tel. 02615/600
Eigentümer: Edith Preiner
Gesamtfläche: 180 ha, davon 132 ha Waldfläche, 144 ha Eigenjagdfläche

Urbartalgemeinde Kleinwarasdorf, 7303 Kleinwarasdorf
Eigentümer: Urbartalgemeinde Kleinwarasdorf
Gesamtfläche: 233 ha, davon 228 ha Waldfläche
Forstschl. Leitung: FR Dipl.-Ing. Gernot Kainz

Agrargemeinschaft Kloster-Marlenberg, 7444 Klostermarlenberg
Eigentümer: Agrargemeinschaft Klostermarlenberg
Gesamtfläche: 105 ha, davon 105 ha Waldfläche
Forstschl. Leitung: FR Dipl.-Ing. Gernot Kainz

Urbartalgemeinde Kobersdorf, 7332 Kobersdorf
Eigentümer: Urbartalgemeinde Kobersdorf
Gesamtfläche: 172 ha, davon 161 ha Waldfläche, 190 ha Eigenjagdfläche
Forstschl. Leitung: FR Dipl.-Ing. Gernot Kainz

Urbartalgemeinde Kroatisch-Geresdorf, 7361 Kroatisch-Geresdorf
Eigentümer: Urbartalgemeinde Kroatisch-Geresdorf
Gesamtfläche: 147 ha, davon 144 ha Waldfläche, 143 ha Eigenjagdfläche
Forstschl. Leitung: FR Dipl.-Ing. Gernot Kainz

Urbartalgemeinde Kroatisch-Minlhof, 7302 Kroatisch-Minlhof
Eigentümer: Urbartalgemeinde Kroatisch-Minlhof
Gesamtfläche: 252 ha, davon 246 ha Waldfläche, 223 ha Eigenjagdfläche
Forstschl. Leitung: FR Dipl.-Ing. Gernot Kainz

Urbartalgemeinde Lackenbach, 7322 Lackenbach
Eigentümer: Urbartalgemeinde Lackenbach
Gesamtfläche: 89 ha, davon 84 ha Waldfläche
Forstschl. Leitung: FR Dipl.-Ing. Gernot Kainz

Urbartalgemeinde Lackendorf, 7321 Lackendorf, Hauptstraße 47
Eigentümer: Urbartalgemeinde Lackendorf
Gesamtfläche: 114 ha, davon 90 ha Waldfläche
Forstschl. Leitung: FR Dipl.-Ing. Gernot Kainz

Urbargemeinde Landsee, 7341 Landsee
Eigentümer: Urbargemeinde Landsee
Gesamtfläche: 57 ha, davon 52 ha Waldfläche
Forstfachl. Leitung: FR Dipl.-Ing. Gernot Kainz

Urbargemeinde Langeck, 7442 Langeck
Eigentümer: Urbargemeinde Langeck
Gesamtfläche: 57 ha, davon 56 ha Waldfläche
Forstfachl. Leitung: FR Dipl.-Ing. Gernot Kainz

Urbargemeinde Lindgraben, 7341 Lindgraben
Eigentümer: Urbargemeinde Lindgraben
Gesamtfläche: 63 ha, davon 59 ha Waldfläche
Forstfachl. Leitung: FR Dipl.-Ing. Gernot Kainz

Urbargemeinde Lockenhaus, 7442 Lockenhaus
Eigentümer: Urbargemeinde Lockenhaus
Gesamtfläche: 130 ha, davon 128 ha Waldfläche
Forstfachl. Leitung: FR Dipl.-Ing. Gernot Kainz

Urbargemeinde Lutzmannsburg, 7361 Lutzmannsburg
Eigentümer: Urbargemeinde Lutzmannsburg
Gesamtfläche: 338 ha, davon 307 ha Waldfläche, 307 ha Eigenjagdfläche
Forstfachl. Leitung: FR Dipl.-Ing. Gernot Kainz

Urbargemeinde Mannersdorf a. d. Rabnitz, 7444 Mannersdorf a. d. Rabnitz
Eigentümer: Urbargemeinde Mannersdorf a. d. Rabnitz
Gesamtfläche: 154 ha, davon 149 ha Waldfläche, 143 ha Eigenjagdfläche
Forstfachl. Leitung: FR Dipl.-Ing. Gernot Kainz

Urbargemeinde Mitterpüllendorf, 7350 Oberpüllendorf
Eigentümer: Urbargemeinde Mitterpüllendorf
Gesamtfläche: 118 ha, davon 116 ha Waldfläche
Forstfachl. Leitung: FR Dipl.-Ing. Gernot Kainz

Urbargemeinde Nebersdorf, 7304 Nebersdorf
Eigentümer: Urbargemeinde Nebersdorf
Gesamtfläche: 71 ha, davon 52 ha Waldfläche
Forstfachl. Leitung: FR Dipl.-Ing. Gernot Kainz

Waldgemeinschaft Nebersdorf, 7304 Nebersdorf
Eigentümer: Waldgemeinschaft Nebersdorf
Gesamtfläche: 123 ha, davon 120 ha Waldfläche, 120 ha Eigenjagdfläche
Forstfachl. Leitung: FR Dipl.-Ing. Gernot Kainz

Urbargemeinde Neckenmarkt, 7311 Neckenmarkt
Eigentümer: Urbargemeinde Neckenmarkt
Gesamtfläche: 663 ha, davon 597 ha Waldfläche, 620 ha Eigenjagdfläche
Forstfachl. Leitung: FR Dipl.-Ing. Gernot Kainz

Urbargemeinde Neudorf/Landsee, 7341 Neudorf/Landsee
Eigentümer: Urbargemeinde Neudorf/Landsee
Gesamtfläche: 66 ha, davon 51 ha Waldfläche
Forstfachl. Leitung: FR Dipl.-Ing. Gernot Kainz

Urbargemeinde Neutral, 7343 Neutral
Eigentümer: Urbargemeinde Neutral
Gesamtfläche: 82 ha, davon 71 ha Waldfläche
Forstfachl. Leitung: FR Dipl.-Ing. Gernot Kainz

Urbargemeinde Nikitsch, 7302 Nikitsch
Eigentümer: Urbargemeinde Nikitsch
Gesamtfläche: 266 ha, davon 247 ha Waldfläche, 247 ha Eigenjagdfläche
Forstfachl. Leitung: FR Dipl.-Ing. Gernot Kainz

Urbargemeinde Oberloisdorf, 7451 Oberloisdorf
Eigentümer: Urbargemeinde Oberloisdorf
Gesamtfläche: 136 ha, davon 136 ha Waldfläche 132 ha Eigenjagdfläche
Forstfachl. Leitung: FR Dipl.-Ing. Gernot Kainz

Urbargemeinde Oberpetersdorf, 7332 Oberpetersdorf
Eigentümer: Urbargemeinde Oberpetersdorf
Gesamtfläche: 106 ha, davon 101 ha Waldfläche
Forstfachl. Leitung: FR Dipl.-Ing. Gernot Kainz

Urbargemeinde Pilgersdorf, 7441 Pilgersdorf
Eigentümer: Urbargemeinde Pilgersdorf
Gesamtfläche: 127 ha, davon 120 ha Waldfläche
Forstfachl. Leitung: FR Dipl.-Ing. Gernot Kainz

Urbargemeinde Piringsdorf, 7371 Piringsdorf
Eigentümer: Urbargemeinde Piringsdorf
Gesamtfläche: 70 ha, davon 66 ha Waldfläche
Forstfachl. Leitung: FR Dipl.-Ing. Gernot Kainz

Urbargemeinde Raiding, 7321 Raiding
Eigentümer: Urbargemeinde Raiding
Gesamtfläche: 122 ha, davon 119 ha Waldfläche
Forstfachl. Leitung: FR Dipl.-Ing. Gernot Kainz

Urbargemeinde Rattersdorf, 7443 Rattersdorf
Eigentümer: Urbargemeinde Rattersdorf
Gesamtfläche: 80 ha, davon 80 ha Waldfläche
Forstfachl. Leitung: FR Dipl.-Ing. Gernot Kainz

Urbargemeinde Ritzling, 7323 Ritzling
Eigentümer: Urbargemeinde Ritzling
Gesamtfläche: 131 ha, davon 109 ha Waldfläche
Forstfachl. Leitung: FR Dipl.-Ing. Gernot Kainz

Urbargemeinde Markt St. Martin, 7341 Markt St. Martin
Eigentümer: Urbargemeinde Markt St. Martin
Gesamtfläche: 101 ha, davon 98 ha Waldfläche
Forstfachl. Leitung: FR Dipl.-Ing. Gernot Kainz

Urbargemeinde Steinberg, 7453 Steinberg
Eigentümer: Urbargemeinde Steinberg
Gesamtfläche: 160 ha, davon 149 ha Waldfläche, 147 ha Eigenjagdfläche
Forstfachl. Leitung: FR Dipl.-Ing. Gernot Kainz

Urbargemeinde Stooß, 7344 Stooß
Eigentümer: Urbargemeinde Stooß
Gesamtfläche: 110 ha, davon 109 ha Waldfläche
Forstfachl. Leitung: FR Dipl.-Ing. Gernot Kainz

Urbargemeinde Strebersdorf, 7361 Strebersdorf
Eigentümer: Urbargemeinde Strebersdorf,
Gesamtfläche: 71 ha, davon 64 ha Waldfläche
Forstfachl. Leitung: FR Dipl.-Ing. Gernot Kainz

Urbargemeinde Unterfrauenhaid, 7321 Unterfrauenhaid
Eigentümer: Urbargemeinde Unterfrauenhaid
Gesamtfläche: 100 ha, davon 90 ha Waldfläche
Forstfachl. Leitung: FR Dipl.-Ing. Gernot Kainz

Urbargemeinde Unterloisdorf, 7444 Unterloisdorf
Eigentümer: Urbargemeinde Unterloisdorf
Gesamtfläche: 121 ha, davon 104 ha Waldfläche
Forstfachl. Leitung: FR Dipl.-Ing. Gernot Kainz

Urbargemeinde Unterpullendorf, 7452 Unterpullendorf
Eigentümer: Urbargemeinde Unterpullendorf
Gesamtfläche: 154 ha, davon 143 ha Waldfläche
Forstfachl. Leitung: FR Dipl.-Ing. Gernot Kainz

Urbargemeinde Unterrabnitz, 7371 Unterrabnitz
Eigentümer: Urbargemeinde Unterrabnitz
Gesamtfläche: 83 ha, davon 83 ha Waldfläche
Forstfachl. Leitung: FR Dipl.-Ing. Gernot Kainz

Urbargemeinde Weingraben, 7372 Weingraben
Eigentümer: Urbargemeinde Weingraben
Gesamtfläche: 70 ha, davon 68 ha Waldfläche
Forstfachl. Leitung: FR Dipl.-Ing. Gernot Kainz

Urbargemeinde Weppersdorf, 7331 Weppersdorf
Eigentümer: Urbargemeinde Weppersdorf
Gesamtfläche: 274 ha, davon 222 ha Waldfläche
Forstfachl. Leitung: FR Dipl.-Ing. Gernot Kainz

Gutsverwaltung Zichy-Meskó, 7302 Nikitsch 1,
Tel. 02614/8231, Fax DW 13
Eigentümer: Heinrich-Michael u. Marie-Christina Zichy
Gesamtfläche: 470 ha, davon 295 ha Waldfläche, 236 und 199 ha
Eigenjagdfläche

BEZIRKSFORSTINSPEKTION BURGENTLAND-SÜD

(Pol. Bezirke Güssing, Jennersdorf, Oberwart)

Pol. Bezirk Güssing

Ladislaus Bathyány'sche Forstverwaltung, 7540 Güssing,

Tel. 03322/2468

Eigentümer: Ladislaus Bathyány

Gesamtfläche: 530 ha, davon 510 ha Waldfläche, 520 ha Eigenjagdfläche

Sigmund Bathyány'sche Forstverwaltung, 7540 Güssing,

Sternalstraße 57, Tel. 03322/23 46

Eigentümer: Sigmund Bathyány

Gesamtfläche: 450 ha, davon 250 ha Waldfläche, 433 ha Eigenjagdfläche

Forstverwaltung Kroatisch-Ehrens Dorf, Prinz von Bayern Christoph,

7522 Strem, Luiting, Tel. 03324/366, Fax: 6187

Eigentümer: Christoph Prinz von Bayern

Gesamtfläche: 402 ha, davon 398 ha Waldfläche, 200 ha Eigenjagdfläche

Urbargemeinde Deutsch-Bleiling, 7522 Deutsch-Bleiling

Eigentümer: Urbargemeinde Deutsch-Bleiling

Gesamtfläche: 97 ha, davon 96 ha Waldfläche

Forstschl. Leitung: Dipl.-Ing. Hans Herlicska

Urbargemeinde Deutsch Tschantschendorf, 7535 Deutsch

Tschantschendorf

Eigentümer: Urbargemeinde Deutsch Tschantschendorf

Gesamtfläche: 52 ha, davon 52 ha Waldfläche

Forstschl. Leitung: Dipl.-Ing. Hans Herlicska

Dr. Karl Draskovich'sche Forst- und Gutsverwaltung Güssing,

7540 Güssing, Tel. 03322/24 44

Eigentümer: Dr. Karl Draskovich

Gesamtfläche: 2.930 ha, davon 2.445 ha Waldfläche, 2.930 ha Eigenjagd-

fläche

Urbargemeinde Eberau, 7521 Eberau

Eigentümer: Urbargemeinde Eberau

Gesamtfläche: 58 ha, davon 53 ha Waldfläche

Forstschl. Leitung: Dipl.-Ing. Hans Herlicska

Erdödy'sche Forstverwaltung Eberau, 7521 Eberau, Tel. 03323/22 03

Eigentümer: Ivan Erdödy

Gesamtfläche: 615 ha, davon 395 ha Waldfläche, 439 ha Eigenjagdfläche

Urbargemeinde Gersersdorf bei Güssing, 7542 Gersersdorf

Eigentümer: Urbargemeinde Gersersdorf

Gesamtfläche: 53 ha 24 ar, davon 53 ha 24 ar Waldfläche

Forstschl. Leitung: Dipl.-Ing. Hans Herlicska

Urbargemeinde Güssing, 7540 Güssing

Eigentümer: Urbargemeinde Güssing

Gesamtfläche: 95 ha, davon 95 ha Waldfläche

Forstschl. Leitung: Dipl.-Ing. Hans Herlicska

Urbargemeinde Hagensdorf, 7522 Hagensdorf

Eigentümer: Urbargemeinde Hagensdorf

Gesamtfläche: 201 ha, davon 196 ha Waldfläche, 184 ha Eigenjagdfläche

Forstschl. Leitung: Dipl.-Ing. Hans Herlicska

Urbargemeinde Kukmln, 7543 Kukmln

Eigentümer: Urbargemeinde Kukmln

Gesamtfläche: 81 ha, davon 81 ha Waldfläche

Forstschl. Leitung: Dipl.-Ing. Hans Herlicska

Mensdorff'sche Forstverwaltung Hagensdorf, 7522 Heiligenbrunn,

Tel. 03324/366

Eigentümer: Alfons Mensdorff-Pouilly

Gesamtfläche: 196 ha, davon 121 ha Waldfläche, 242 ha Eigenjagdfläche

Urbargemeinde Punitz, 7540 Punitz

Eigentümer: Urbargemeinde Punitz

Gesamtfläche: 102 ha, davon 102 ha Waldfläche

Forstschl. Leitung: Dipl.-Ing. Hans Herlicska

Gerhard Seidl, Eisenhüttl, 7543 Eisenhüttl

Eigentümer: Gerhard Seidl

Gesamtfläche: 125 ha, davon 101 ha Waldfläche, 125 ha Eigenjagdfläche

Urbargemeinde Strem, 7522 Strem

Eigentümer: Urbargemeinde Strem

Gesamtfläche: 63 ha, davon 51 ha Waldfläche

Forstschl. Leitung: Dipl.-Ing. Hans Herlicska

Pol. Bezirk Jennersdorf

Andreas Coutinho, Guts- u. Forstverwaltung, 8380 Neumarkt/Raab,
Tel. 03154/45257

Eigentümer: Andreas Coutinho
Gesamtfläche: 839 ha, davon 830 ha Waldfläche, 839 ha Eigenjagdfläche
Personal: Fo. Reinhard Samer

Bathány'scher Stiftungswald, 7561 Heiligenkreuz

Eigentümer: Stiftung des Fürsten Philipp Bathány
Gesamtfläche: 130 ha, davon 130 ha Waldfläche
Betreuung: w. HR Dr. Julius Schurzler

Pol. Bezirk Oberwart

Almasy'sche Forst- u. Gutsverwaltung Bernstein, 7434 Bernstein,
Tel. 03354/220

Eigentümer: Andrea Berger
Gesamtfläche: 375 ha, davon 358 ha Waldfläche, 486 ha Eigenjagdfläche

Urbargemeinde Aschau, 7432 Aschau

Eigentümer: Urbargemeinde Aschau
Gesamtfläche: 53 ha, davon 53 ha Waldfläche
Forstschl. Leitung: Dipl.-Ing. Hans Herlicska

Urbargemeinde Badersdorf, 7512 Badersdorf

Eigentümer: Urbargemeinde Badersdorf
Gesamtfläche: 50 ha, davon 50 ha Waldfläche
Forstschl. Leitung: Dipl.-Ing. Hans Herlicska

Urbargemeinde Bad Tatzmannsdorf, 7431 Bad Tatzmannsdorf

Eigentümer: Urbargemeinde Bad Tatzmannsdorf
Gesamtfläche: 94 ha, davon 93 ha Waldfläche
Forstschl. Leitung: Dipl.-Ing. Hans Herlicska

Bathány'sche Forstverwaltung Rechnitz, 7471 Rechnitz,
Waldgebiet 636, Tel. 03363/201, Fax: 03363/2014

Eigentümer: Christof Bathány
Gesamtfläche: 978 ha, davon 960 ha Waldfläche, 960 ha Eigenjagdfläche
Personal: Ing. Klaus Gmeiner, Forstverwalter

Bathány'sche Forstverwaltung Holzschlag 70,
7435 Unterkohlstätten, Tel. 03354/82120

Eigentümer: Dipl.-Ing. Benedikt Bathány
Gesamtfläche: 450 ha, davon 450 ha Waldfläche, 450 ha Eigenjagdfläche

Urbargemeinde Bernstein, 7434 Bernstein

Eigentümer: Urbargemeinde Bernstein
Gesamtfläche: 95 ha, davon 95 ha Waldfläche
Forstschl. Leitung: Dipl.-Ing. Hans Herlicska

Urbargemeinde Deutsch-Schützen, 7474 Deutsch-Schützen

Eigentümer: Urbargemeinde Deutsch-Schützen
Gesamtfläche: 55 ha, davon 55 ha Waldfläche
Forstschl. Leitung: Dipl.-Ing. Hans Herlicska

Urbargemeinde Dürnbach, 7472 Dürnbach

Eigentümer: Urbargemeinde Dürnbach
Gesamtfläche: 225 ha, davon 193 ha Waldfläche, 225 ha Eigenjagdfläche
Forstschl. Leitung: Dipl.-Ing. Hans Herlicska

Waldgemeinschaft Edlitz-Kathrein, 7474 Edlitz

Eigentümer: Waldgemeinschaft Edlitz-Kathrein
Gesamtfläche: 382 ha, davon 380 ha Waldfläche, 382 ha Eigenjagdfläche
Forstschl. Leitung: Dipl.-Ing. Hans Herlicska

Rieder Herbstmesse

... die Messe für den *Forstmann*

2. – 10. Sept.

95

EURO-AGRAR

· Internationale
Landwirtschaftsmesse

mit dem
RIEDER VOLKSFEST



RIEDER MESSE

mit den Fachmessen:

EURO-SAAT

EURO-HAUT

EURO-CONSUMA

RIEDER MESSE

· Intern. Fachmesse für Saatgut
· Intern. Fachmesse für Bacon und
Wohnen · Garten und Erholung

· Internationale Fachmesse für
Investitions- und Konsumgüter

Agrargemeinschaft Eisenberg a. d. Pinka, 7474 Eisenberg/Pinka
Eigentümer: Agrargemeinschaft Eisenberg a. d. Pinka
Gesamtfläche: 160 ha, davon 160 ha Waldfläche, 160 ha Eigenjagdfläche
Forstschl. Leitung: Dipl.-Ing. Hans Herlicska

Erdödy'sche Forst- und Gutsverwaltung, 7512 Kohlfisch,
Tel. 03366/202
Eigentümer: Dipl.-Ing. Alexander Freiherr v. Kottwitz-Erdödy
Gesamtfläche: 1.748 ha, davon 1.662 ha Forstbetriebsfläche, 1.748 ha
Eigenjagdfläche
Personal: I. Rausch-Schoft, Oberförster

Agrargemeinschaft Glashütten, 7442 Glashütten
Eigentümer: Agrargemeinschaft Glashütten
Gesamtfläche: 403 ha, davon 400 ha Waldfläche, 403 ha Eigenjagdfläche
Forstschl. Leitung: Dipl.-Ing. Hans Herlicska

Urbargemeinde Großpetersdorf, 7503 Großpetersdorf
Eigentümer: Urbargemeinde Großpetersdorf
Gesamtfläche: 56 ha, davon 54 ha Waldfläche
Forstschl. Leitung: Dipl.-Ing. Hans Herlicska

Urbargemeinde Mönchmeierhof, 7461 Mönchmeierhof
Eigentümer: Urbargemeinde Mönchmeierhof
Gesamtfläche: 79 ha, davon 78 ha Waldfläche
Forstschl. Leitung: Dipl.-Ing. Hans Herlicska

Urbargemeinde Neumarkt, 7461 Neumarkt
Eigentümer: Urbargemeinde Neumarkt-Mönchmeierhof
Gesamtfläche: 157 ha, davon 157 ha Waldfläche, 128 ha Eigenjagdfläche
Forstschl. Leitung: Dipl.-Ing. Hans Herlicska

Agrargemeinschaft Oberkohlstätten, 7435 Oberkohlstätten
Eigentümer: Agrargemeinschaft Oberkohlstätten
Gesamtfläche: 98 ha, davon 98 ha Waldfläche
Forstschl. Leitung: Dipl.-Ing. Hans Herlicska

Urbargemeinde Oberschützen, 7432 Oberschützen
Eigentümer: Urbargemeinde Oberschützen
Gesamtfläche: 81 ha, davon 65 ha Waldfläche
Forstschl. Leitung: Dipl.-Ing. Hans Herlicska

Forstverwaltung Oberwart der Österreichischen Bundesforste,
7400 Oberwart, Molkereistraße 4, Tel. 03352/23 86
Eigentümer: Republik Österreich
Gesamtfläche: 2.635 ha, davon 2.597 ha Waldfläche, 2.220 ha Eigenjagdfläche

Personal: Dipl.-Ing. Franz Ratz, Oberforststrat., Anna Seper, Obkntfl., Ing.
Reinhold Föll, Oberförster, Franz Tuma, Oberförster, Ing. Hubert
Himmelmayer, Oberförster

Stadtgemeinde Pinkafeld, 7423 Pinkafeld, Tel. 03357/23 51 Dw 73
Eigentümer: Stadtgemeinde Pinkafeld
Gesamtfläche: 267 ha, davon 204 ha Waldfläche
Personal: Alfred Thurner, Förster, Tel. 03357/62 27

Pinkafelder Spar- und Kreditbank AG., 7423 Pinkafeld,
Tel. 03357/23 45 und 22 45
Eigentümer: Pinkafelder Spar- und Kreditbank AG.
Gesamtfläche: 113 ha, davon 113 ha Waldfläche
Personal: Dir. Nagl, Dir. Kristaloczi, Josef Köberl, Waldaufseher

Urbargemeinde Rechnitz-Deutschmarkt,
7471 Rechnitz-Deutschmarkt
Eigentümer: Urbargemeinde Rechnitz-Deutschmarkt
Gesamtfläche: 635 ha, davon 608 ha Waldfläche, 575 ha Eigenjagdfläche
Forstschl. Leitung: Dipl.-Ing. Hans Herlicska; Manfred Höller, Revierförster

Urbargemeinde Rechnitz-Ungermarkt, 7471 Rechnitz-Ungermarkt
Eigentümer: Urbargemeinde Rechnitz-Ungermarkt
Gesamtfläche: 274 ha, davon 236 ha Waldfläche, 217 ha Eigenjagdfläche
Forstschl. Leitung: Dipl.-Ing. Hans Herlicska

Urbargemeinde Riedlingsdorf, 7422 Riedlingsdorf
Eigentümer: Urbargemeinde Riedlingsdorf
Gesamtfläche: 53 ha, davon 53 ha Waldfläche
Forstschl. Leitung: Dipl.-Ing. Hans Herlicska

Urbargemeinde Rumpersdorf, 7463 Rumpersdorf
Eigentümer: Urbargemeinde Rumpersdorf
Gesamtfläche: 89 ha, davon 89 ha Waldfläche
Forstschl. Leitung: Dipl.-Ing. Hans Herlicska

Urbargemeinde Schachendorf, 7472 Schachendorf
Eigentümer: Urbargemeinde Schachendorf
Gesamtfläche: 50 ha, davon 50 ha Waldfläche
Forstschl. Leitung: Dipl.-Ing. Hans Herlicska

Urbargemeinde Spitzlacken, 7501 Spitzlacken
Eigentümer: Urbargemeinde Spitzlacken
Gesamtfläche: 91 ha, davon 88 ha Waldfläche
Forstfachl. Leitung: Dipl.-Ing. Hans Herlicska

Universale-Bau AG.
Eigentümer: Universale-Bau Aktiengesellschaft,
1131 Wien, Hietzinger Kai 133, Postfach 270,
Forstgut Litzelsdorf; Fläche 191 ha
Forstfachl. Leitung: Dipl.-Ing. Johann Fraisl

Urbargemeinde Unterschützen, 7400 Unterschützen
Eigentümer: Urbargemeinde Unterschützen
Gesamtfläche: 166 ha, davon 145 ha Waldfläche
Forstfachl. Leitung: FR Dipl.-Ing. Hans Herlicska

Urbargemeinde Waiden/Rechnitz, 7463 Waiden/Rechnitz
Eigentümer: Urbargemeinde Waiden/Rechnitz
Gesamtfläche: 65 ha, davon 65 ha Waldfläche
Forstfachl. Leitung: Dipl.-Ing. Hans Herlicska

Urbargemeinde Welgersdorf, 7503 Welgersdorf
Eigentümer: Urbargemeinde Welgersdorf
Gesamtfläche: 54 ha, davon 54 ha Waldfläche
Forstfachl. Leitung: Dipl.-Ing. Hans Herlicska

Urbargemeinde Zuberbach, 7463 Zuberbach
Eigentümer: Urbargemeinde Zuberbach
Gesamtfläche: 79 ha, davon 66 ha Waldfläche
Forstfachl. Leitung: Dipl.-Ing. Hans Herlicska

5. **ALPHABETISCHES REGISTER ALLER FORSTBETRIEBE
ÜBER 50 ha WALDFLÄCHE
in Niederösterreich, Wien und dem Burgenland**

101 Bestiterten, Agrargemeinschaft 87

A

- Abensperg-Traunsche Forstverwaltung 185
Adelgunde, Prinzessin von und zu Liechtenstein, Re 161
Aggsbach-Markt, Pfarrkirche 110
Agrargemeinschaft Herzogbirbaum 104
Ahorn, Waldbauerngut 165
Ahornberg, Waldbauerngut 165
Ahorner, Josef 115
Aigelreiter, Hubert 158
Alber, Rosemarie 145
Albrechtsberg, Forstverwaltung 141
Aliand, Rehabilitationszentrum 81
Allerstieg, Heeres-Forstverwaltung 206
Alphons, Johann 145
Alpenburg, Forstamt Benediktinerstift 95
Alpenburg, Gemeinde 95
Altenhof, Gut 192
Althann'sche, Dipl.-Ing. Alexander Gutsverwaltung 106
Al-Melon, Agrargemeinschaft 206
Alpbilla, Pfarre 110
Alptrau, Gutsverwaltung 88
Alzinger'sche Forstverwaltung 206
Ambros, Dr. Otto, Forstgut 115
Annaberg, Gutsverwaltung 115
Annenental, Forstverwaltung der Kammer für Arbeiter u 115
Anzberger, Franz 115
Apfner, Leopold 145
Arbesthal, Agrargemeinschaft 185

Arnold, Franz 145
 Artstetten, Schloß, Gutsverwaltung 141
 Aschau, Urbargemeinde 245
 Aspang, Marktgemeinde 145
 Aspanger Kaulin- u. Steinwerke AG 145
 Asparn/Zaya, Minoritenkonvent 91
 Attens, Ing. Alexander, Forstgut 95
 Au am Leithaberg, Agrargemeinschaft 185
 Au Dorf-Fischamend, Agrargemeinschaft 190
 Auersperg'sche, Franz Gutsverwaltung Goldegg 158
 Auersperg-Brunner, Karl und Heinrich, Forstverwaltung Wald 163
 Auffenthal, Waldbauerngut 165
 Auhof, Forstverwaltung, Rewer Breitenreich 95
 Auhof, Gut 106

B

Bach'sches Forstgut 190
 Bach, Waldbauerngut 165
 Bad Tatzmannsdorf, Urbargemeinde 245
 Bad Vöslau, Stadtgemeinde 76
 Baden, Stadtgemeinde 76
 Badersdorf, Urbargemeinde 245
 Bärenschwandt, Gut 67
 Bathány'sche Forstverwaltung Rechnitz 245
 Bathány'sche, Ladislaus Forstverwaltung 242
 Bathány'sche, Sigmund Forstverwaltung 242
 Bathány'sche Forstverwaltung Holzschlag 245
 Bathány'scher Stiftungswald 244
 Bathány, Dkfm. Adam 185
 Bathány-Stratmann, Ladislaus 186
 Bauer, Maria 141
 Baumgarten, Urbargemeinde 231
 Baumgarten, Waldgenossenschaft 110
 Baumgartner, Walter 192
 Beiler, Komm.-Rat Dipl.-Vw. Heinrich 192
 Bernstein, Almásy'sche Forst- u. Gutsverwaltung 244
 Bernstein, Urbargemeinde 245
 Binder, Franz 145
 Birkner, Josef, 115

250

Bisamberg, Marktgemeinde 103
 Blachl, Waldbauerngut 165
 Blattnauer, Hubert und Hermine 67
 Blausauden, Gutsverwaltung der Strakosch K. G. 94
 Bleier, Friedrich und Maria 145
 Bock, Auguste 192
 Bodensohn'sche, G. Forstverwaltung Hötgerbach 115
 Bösch, Inge 158
 Brandner, Forstgut 67
 Brandner, Franz 116
 Brandstätter, Karl 192
 Brandner, Herbert, Gut Elbental 116
 Breitenbrunn, Urbargemeinde 229
 Bruneck, Waldbauerngut 165
 Brunn/Wild, Gemeinde 95
 Brunn am Wald, Forstgut 110
 Brunner, Josef 116
 Brunner, Peter, Aspangberg 146
 Brunstein, Gutsgemeinde 116
 Brunnthal, Gut 192
 Bubendorf, Urbargemeinde 235
 Bubna-Geymüller'sche Gutsverwaltung 158
 Buchart, Anton und Anna 76
 Buchberg, Forstverwaltung 95
 Buchleitner, Franz 146
 Bugl, Baldur und Veronika, 116
 Bugl, Johann 192
 Bulgarin'sche Guts- und Forstverwaltung 103
 Burger, Dr. Norbert und Hilde Macher 146
 Burger, Walter 116
 Bürgerspital, Stiftung der Stadt Waldhofen 75
 Bürgerspitalfondsstiftung 209
 Bürgerspitalforst Waldhofen 74
 Burschleinitz-Künning, Gemeinde 96
 Burscher, Thomas 146

C

Cechota, Peter, 116
 Cerny, Michaela 192

251

Coburg'sche Forstverwaltung 84
Coburg'sche Forsterei 88
Collaredo-Mannsfeld'sches, Forstamt Sterndorf 103
Coutho, Andreas, Guts- u. Forstverwaltung 244
Czellsche, Eugen Forstverwaltung 234
Czernin'sche Forstverwaltung 76

D

Dallein, Agrargemeinschaft 96
Danner, Adolf, Oberinöd 67
Danner, Leopold, Ziegeleu 67
Daxbach, Waldbauengut 165
Daxbeck, Ferdinand, 116
Daxböck, Alois 116
Daxböck, Leopoldine, 117
del Fabro, Dr. Karl Theodor, 118
Delling'sches, Hermann Forst- und Jagdgut Binnerau 106
Deutsch Tschantshendorf, Urbarialgemeinde 242
Deutsch-Bieling, Urbarialgemeinde 242
Deutsch-Gerisdorf, Urbarialgemeinde 235
Deutschkreutz, Urbarialgemeinde 245
Deutsch-Schützen, Urbarialgemeinde 245
Deutsch-Wagram, Stadtgemeinde 84
Dierl, Fritz 146
Dietl, Friedrich, 117
Diewald, Johann und Auguste 146
Digruber, August, 117
Digruber, Stefanie, 117
Dissauer, Johann 146
Doblhof-Dier'sche, Dipl.-Ing. Hubert Forstverwaltu 77
Donnerskirchen, Urbarialgemeinde 229
Doppelreiter, Hermann und Josefa 146
Dörtl, Urbarialgemeinde 235
Dorfstetten, Kirche 141
Dr. Foglar-Deinhardstein, Waldgut 193
Dr. Gustav Neufeldt-Schroeller'sche Forstverwaltung 172
Drasche-Wartrberg, Georg, Forstrevier Hagenu 189
Draskovich'sche, Dr. Karl Forst- und Gutsverwaltung 242
Drabburg, Urbarialgemeinde 232

Draßmarkt, Urbarialgemeinde 235
Drosendorf, Bürgerspitalstiftung 95
Drosendorf, Forstbetrieb der Agrargemeinschaft 96
Drosendorf-Zissersdorf, Stadtgemeinde 96
Drösing, Agrargemeinschaft 84
Drösing, Gemeindevald 84
Dujsik, Hans, Forstgut 110
Dürnberg, Urbarialgemeinde 245
Dürnberg, Forstgut 89
Dworschak, Herbert 141

E

Eberfurth, Gutsverwaltung 192
Ebenthal, Gemeindevald 84
Ebenthal, Waldgenossenschaft 84
Eberau, Erdödy'sche Forstverwaltung 243
Eberau, Urbarialgemeinde 242
Eckartsau, Forstverwaltung der ÖBF 85
Eckartsau, Marktgemeinde 85
Edenhof, Forstgut 146
Eder, Anna, 117
Eder, Hans 117
Eder, Johann, 117
Eder, Josef, 118
Eder, Josef u. Margarete, 118
Eder, Karl, 118
Eder, Leopold und Weber Leopoldine 118
Edlitz-Kathrein, Waldgenossenschaft 245
Eggenburg, Stadtgemeinde 96
Eibental, Vorderes 137
Eibenthal, Waldgenossenschaft 89
Eibl, Peter 146
Eigelreiter, Franz, 118
Eigelreiter, Karl, 118
Eilingerer, Franz 142
Eisenberg a. d. Pinka, Agrargemeinschaft 246
Eisenreichs, Forst- und Trichwirtschaft 183
Eisenreih, Agrargemeinschaft 206
Eisenstadt, Forstgut der Diözese 229

Eisenstadt, Landeshauptstadt Freistadt 229
 Eisenwiesen, Waldbauerngut 185
 Eisgarn, Forstamt der Propstei 180
 Emmerberg, Forstverwaltung 193
 Engelhartstetten, Gemeindegeld 85
 Enzersdorf, Forstverwaltung, Max Schönborn-Buchheim 101
 Enzesfeld-Lindabrunn, Marktgemeinde 77
 Erdödy'sche Forst- und Gutsverwaltung 246
 Erla, Jagd- und Fischereigut 67
 Emegg, Gutsverwaltung 166
 Ernstbrunn, Marktgemeinde 103
 Ertlbauer, Adelheid und Helmut 159
 Erzbischöfliches Forstamt 147
 Esterházy'scher Guts- und Forstbetrieb Pottendorf 77
 Eisdorf-Haltzendorf, Marktgemeinde 110
 Evangelische Superintendentur A. B. Verw. Fondsgut Ulreichsberg 118

F

Fahrner, Johann 147
 Fahrlehen 68
 Falkensteiner, Friedrich, 119
 Fasching, Ing. Franz u. Elisabeth 68
 Fels am Wagrain, Marktgemeinde 107
 Finsterböck, Land- und Forstwirtschaft 119
 Fischamend, Angenossenschaft 190
 Fischamend, Stadtgemeinde 190
 Fischer-Ankern'sche Guts- und Forstverwaltung 180
 Florian'sche Gutsverwaltung Purgstall 166
 Forchtenau, Urbartalgemeinde 232
 Fraiss, Erich u. Margarethe 119
 Frank'sche, A. Forstverwaltung 180
 Frank, Hannelore, 119
 Frankenu, Urbartalgemeinde 236
 Frauental, Gut 119
 Frauscher, Markus und Melanie 119
 Freiburger, Dr. Peter 119
 Freiherr von Kirchberg'sche Stiftung 97
 Freiland, Forstamt 119
 Freudenthalsche Guts- und Forstverwaltung 99

Freudenthal, Waldbauerngut 166
 Frey-Amon, Forstgut, Glasweiner Wald 103
 Fridau, Gutsverwaltung 159
 Fridau, Gutsverwaltung, Revierleitung Waasen 159
 Friedenstein, Agrargemeinschaft 119
 Friedl, Maria, 159
 Fritschers-Eiben, Dipl.-Ing. H. 193
 Frohneitenhof, Gut 193
 Fronsburg, Forstbetriebe 96
 Frühwirth, Dipl.-Ing. Adolf, Gut Kirchberg 206
 Fuchs, Forstverwaltung, Gut Prinzbach-Hohenstein 159
 Fürst, Herbert u. Ottilie, Gut Orthof-Eibenberg 159
 Fürstenberg'sche Forst- und Güterdirektion 180
 Fürstlich Esterházy'sche Domäne 230
 Fürstlich Esterházy'sche Forstverwaltung Dörf 235
 Fürstlich Esterházy'sche Forstverwaltung Eisenstadt 229
 Fürstlich Esterházy'sche Forstverwaltung Lackenbach 232
 Fürstlich Esterházy'sche Forstverwaltung Lockenhaus 235
 Furth, Forstverwaltung 77

G

Gaaden, Forstverwaltung der Gemeinde 189
 Gadenweit, Waldbauerngut 166
 Gaisulz 68
 Gamsjäger, Gut 116
 Gänserndorf, Gemeindegeld 85
 Gansterer, Peter 147
 Gars, Pfarrwald 97
 Gars/Kamp, Marktgemeinde 97
 Gatterburg'sche Forstverwaltung 89
 Gaupmann, Ferdinand und Berta 193
 Gaupmann, Florian und Helene, 120
 Gauss' Erben 68
 Gehrler, Franz, 120
 „Gemeindeleihen“ Agrargemeinschaft 89
 Geras, Forst- und Gutsverwaltung des Stiftes 97
 Gersersdorf bei Güssing, Urbartalgemeinde 243
 Geyershof, Forstverwaltung 193
 Geyersbichl, Gut 68

Geymüller'sche, R. Gutsverwaltung 110
 Giese'sche, Hans Forstgut Waldhof 111
 Ginselberg, Gut, Forstverwaltung 166
 Girm, Urbargemeinde 236
 Glashütten, Agrargemeinschaft 246
 Glaswein, M. del Carlo'sches Forstgut 103
 Gmünd, Waldbesitz der Stadtgemeinde 180
 Goebel, Dipl.-Ing. Walther 147
 Goess'sche Gutsverwaltung 89
 Goldbacher, Hans 193
 Göllersdorf, Marktgemeinde 99
 Göllersdorf, Waldgenossenschaft 99
 Gollinger, Franz 193
 Gonaus, Gut 159
 Götzweilg, Forstamt des Stiftes 111
 Götz, Josef und Annemarie, 120
 Gr. Steinbach, Waldbauerngut 168
 Graben, Gut 68
 Grabenweger, Anna 194
 Grabenweger, Franz 77
 Grabenweger, Josef 194
 Grabenweger, Karl 159
 Grabern, Gemeinde 100
 Gradniger, Karin, Gutsverwaltung 186
 Gratenegg, Metternich'sche Forstverwaltung 112
 Gratenwörth-Feuersbrunn, Gemeinde 107
 Grammelhofer, Johann und Emma 147
 Grateneder, Rudolf, 120
 Gratzenthal 68
 Gravogl, Hermine, 120
 Grellenstein, Kufstein'sche Gutsverwaltung 98
 Grein, Agrargemeinschaft 68
 Grill, Josef 77
 Grillenberg, Agrargemeinschaft 77
 Grimm, Dipl.-Ing. Georg 194
 Gritsch, Franz 194
 Gritsch, Josef 77
 Gröller, Johanna 147
 Groß Bach 68
 Groß Bichl, Waldbauerngut 168
 Groß Koth 68

256

Groß Theuretzbach, Gut 69
 Grossau, Waldbauerngut 166
 Großengersdorf, Marktgemeinde 89
 Groß-Enzersdorf, Gemeindevald 85
 Großer Hof 120
 Groß-Grossau, Waldbauerngut 168
 Grossing'sche, Hans Forstverwaltung Gut Haraseben 194
 Großmugl, Waldgenossenschaft 103
 Großpetersdorf, Urbargemeinde 246
 Groß-Plafenschlag, Waldbauerngut 168
 Großrußbach, Marktgemeinde 104
 Groß-Stanglau, Waldbauerngut 168
 Groß-Walz, Gut 160
 Großwarasdorf, Urbargemeinde 236
 Großweikersdorf, Marktgemeinde 107
 Groß-Wintersbach, Waldbauerngut 168
 Grub, Gutsverwaltung 107
 Gruber, Anton, 120
 Gruber, Bruno 194
 Gruber, Franz 194
 Gruber, Johann u. Thekla, 120
 Gruber, Johann und Theresia, 160
 Gruber, Konrad 194
 Gruber, Leopold, 120
 Gruber, Leopold u. Eiriede 120
 Gruber, Maria 194
 Grubner, Hermine und Johann, 121
 Grubwies, Waldbauerngut 168
 Grumböck, Walter und Anna 147
 Grünbichl, Guts- und Forstverwaltung 142
 Gschaider, Johann 148
 Gschaidler, Karl 194
 Gsietten, Waldbauerngut 168
 Gsiettenhof, Forstgut, Rochol's Erben 121
 Gstöckner, Karl 121
 Gudenus'sche, John Baptist Forstverwaltung 111
 Gudenus'sche Forstverwaltung 183
 Gudenus'sche Gutsverwaltung Feiling 111
 Guhl, Theresia 196
 Gundakar, Mag. Prinz von und zu Liechtenstein 161
 Gurnhof, Forst- und Gutsverwaltung 142

257

Güssing, Urbargemeinde 243
Gutmann'sche Forstverwaltung Jaichof 111

H

Haas, Forst- u. Gutsbetrieb 85
Haberl-Schicker, Paul 196
Habsburg Lothringensche Forstverwaltung Wallsee 69
Habsburg-Lothringensches Gut Gmünd 181
Habsburg-Lothringensches Gut Persenbeug 142
Habsburg-Lothringen, Forstverwaltung 196
Hadler, Lydia 148
Hagengut, Forstverwaltung 121
Hagenmeyer, Hermann, 121
Hagensdorf, Mensdorff'sche Forstverwaltung 243
Hagensdorf, Urbargemeinde 243
Haidbauer, Alois 148
Haider, Johanna 196
Haider Charlotte, Forstgut 69
Haidler, Johann, Brandstatt 69
Hainburg/Donau, Forstverwaltung der Stadt 186
Hainfeld, Stadtgemeinde 122
Hainthaler, Elisabeth 196
Hainthaler, Ferdinand und Rosa 196
Hainthaler, Josef 196
Halbturn, Güterdirektion 234
Hammerreich, Urbargemeinde 236
Hamoth, Purgstaller Weidgenossenschaft 174
Happelreith, Waldbauerngut 168
Hardegg'sche, Maximilian, Guts- und Forstverwaltung 100
Hardegg, Gemeinde 100
Hardegg, Maria, Guts- und Forstverwaltung 104
Hardegger, Dominik, Forstverwaltung 89
Harrannsdorf, Marktgemeinde 104
Harrathof, Rothermann'sche Forst- und Gutsinhabung 201
Haselbach, Agrargemeinschaft 104
Haslau a. d. Donau, Waldgemeinschaft 186
Hatschek'sche, Rupert Forstverwaltung Karlsbach 142
Haus Strenberg, Hotel 155

258

Hausbaurerwald 196
Heidenerichstein, Agrargemeinschaft 181
Heiligenkreuz, Stift 77
Heiligenkreuz-Gutenbrunn, Figdor'sche Gutsinhabung 159
Heim, Rudolf, Fuchslehen 69
Heindl, Ferdinand, 122
Heindl, Martin u. Waltraud 122
Heindl, Peter, 122
Heinlein, Christian 78
Heinz, Karl, Land- und Forstwirtschaft 78
Heiser, Fa. J., Forstverwaltung 169
Heim, Franz jun. 69
Heim, Leopold 69
Helmel, Franz 69
Hernstein, Forstverwaltung 78
Herrnwald, Forstverwaltung 186
Herzog, Josef und Anna 196
Herzog, Peter und Erika 196
Herzogenburg, Augustiner Chorherrenstift 158
Hietel, Forstverwaltung 196
Hintereck, Waldbauerngut 169
Hinteregger, Anna, 122
Hinteregger, Johann, 122
Hinteregger, Johann und Rudolf 122
Hinteregger, Rudolf, 122
Hinterholz, Forstgut 89
Hinterholz, Gut 69
Hinterlug, Gut 75
Hirschenschlag, Forstbetrieb 206
Hochalm, Waldbauerngut 169
Hochholz, Forstbetrieb 208
Hochreiter, Johann u. Berta, 122
Hochreiter, Karl, 123
Hochstraß, Kloster 160
Hochstraß, Urbargemeinde 236
Hof am Leithaberge, Agrargemeinschaft 186
Hofler, Andrea, Gut Wegscheidhof 148
Hofler, Antonia 197
Hofstätter, Franz 123
Högler, Michael, 123
Hohenberg, Gemeinde 123

259

Hohenlehen, Forstverwaltung 69
 Hohenlehen, Landwirtschaftliche Fachschule 70
 Hohemwarth-Mühlbach a. M., Marktgemeinde 100
 Hollbrunn, Stadtgemeinde 100
 Hollinger's Erben 197
 Holtzer Baustoffwerke 186
 Holzer, Friedrich 197
 Holzhausen, Georg, Gutsinhabung 100
 Homann-Heribergsche Gutsverwaltung, Hohe Wand 197
 Hönlgl, Dipl.-Ing. Johann, 123
 Hönigsberger, Johann u. Martin 78
 Hoppel, Albert, 123
 Hörbiger, Forstgut, Glasweiner Wald 104
 Hörersdorf, Agrargemeinschaft 90
 Horitschon, Urbarialgemeinde 236
 Horn, Stadtgemeinde 97
 Hornstein, Urbarialgemeinde 230
 Hornung, Franz 197
 Hoyos'sche, Dr. Johann, Erben Forstverwaltung Walchse 183
 Hoyos'sche, Ernst Forstverwaltung 197
 Hoyos, Forstverwaltung 97
 Hoyos-Sprinzenstein'sche Forstverwaltung 123
 Hübner, Dr. Johannes, Forstgut 104
 Hundstheim, Gemeinde 187
 Hüttendorf, Agrargemeinschaft 90
 Hütterer, Karl 148
 Hütthaler, Rosa 197

I

Industrie- u. Forstverwaltung AG, 166
 Irenberg-Schnepfenu, Gut 160
 Isbary'sche Güterdirektion 160
 Itasche J. u. B., Gutsverwaltung, Stift Ardagger 70

J

Jägersberger, Johann 148
 Jansch, Leopold 197
 Jeitler, Friedrich 149

260

Jungbauer, Waldbauerngut 169
 Jurinof, Forstgut, Forst Pinkenkogel/Semmering 149

K

Käfer, Kajetan 70
 Kager, Josef und Hermine 197
 Kaiserhof, Gut 124
 Kaisersdorf, Urbarialgemeinde 236
 Kaltenberg, Forstverwaltung 124
 Kammel, Siegfried Ges. m. b. H. 90
 Kargl, Josef 149
 Karf, Urbarialgemeinde 237
 Karlsdorf, Forstverwaltung 187
 Kärntner Montanindustrie Ges. m. b. H., Forstgut Gleiß 70
 Kastische Gutsverwaltung Revier Stieglgraben 169
 Kastenhagen, Waldbauerngut 169
 Kandler, Josef, 124
 Kerschbaum, Waldbauerngut 169
 Kerschbaumner, Josef und Maria 149
 Ketlischbrunn, Waldgenossenschaft 90
 Ketzeisdorf, Waldgenossenschaft 90
 Khevenhüller-Metsch'sche Gutsverwaltung Pellendorf 90
 Kiehlmansegg, Georg, 124
 Kiennasserhof, Gut 160
 Kimbink, Johann und Anna 149
 Kindl, Franziska 149
 Kinsky'sches Forstamt 181
 Kirchschlag in der Buckl. Welt, Agrargemeinschaft 198
 Kirchstetten, Forstverwaltung 90
 Kirnbauer, Franz und Anna 149
 Klein Weizdorf, Gutsinhabung 100
 Kleinleben, Kommunität 124
 Klein-Hadersdorf, Agrargemeinschaft 90
 Kleinhöflein, Urbarialgemeinde 230
 Klein-Lettenweg, Waldbauerngut 169
 Klein-Mariazell, Forstverwaltung 79
 Klein-Mutschchen, Gut 237
 Kleinrötz, Agrargemeinschaft 104
 Kleinwarasdorf, Urbarialgemeinde 237

261

Klein-Wintersbach, Waldbauerngut 169
 Klingenbach, Urbatalgemeinde 230
 Kloster-Marienberg, Agrargemeinschaft 237
 Klosterneuburg, Augustiner Chorherrenstift, Forstamt 190
 Klosterneuburg, Stadtgemeinde 190
 Knauer, Eva, 124
 Knauer, Friedrich, 124
 Kobersdorf, Urbatalgemeinde 237
 Koch, Ingeborg, Forstgut Tressl 124
 Kogl, Waldbauerngut 170
 Koglgruber, Edith, 142
 Kohlgrub, Waldbauerngut 170
 Kollersche, H. F., Guts- und Forsthabung 105
 Königshof, Bundesversuchswirtschaft - Forstabteilung 187, 234
 Königstelen, Waldbauerngut 170
 Königstetten, Marktgemeinde 107
 Konradshelm, Gutsverwaltung 187
 Korneuburg, Stadtgemeinde 105
 Kothellen, Waldbauerngut 170
 Kramm, Erbgenossenschaft 125
 Krems/Donau, Stadtgemeinde 112
 Krensdorf, Urbatalgemeinde 232
 Krenn, Heinrich 79
 Krenn, Johann und Stefanie 79
 Krenn, Josef 79
 Kreutal, Waldgenossenschaft 90
 Kroatisch-Ehrensdorf, Forstverwaltung, Prinz von Bayern Christoph 242
 Kroatisch-Geresdorf, Urbatalgemeinde 237
 Kroatisch-Minihof, Urbatalgemeinde 237
 Krugmann, Gerd, Forstverwaltung Gut Hinterprinzbach 180
 Krumbach-Walster, Gut 125
 Kubinger's Erben 160
 Kuhlmann, Forstgut KEG 170
 Kühring, Pfarrwald 98
 Kukirtn, Urbatalgemeinde 243
 Kuppelwieser'sche Forstverwaltung Seehof 170
 Kurz-Kuetsch'sche Guts- und Forstverwaltung, Viehhofen 164
 Kwizda, F. Joh. Gesellschaft m. b. H. Versuchswirtschaft Gut Sonnhof 125

L

Labenbacher, Josef 125
 Lackenbach, Urbatalgemeinde 237
 Lackendorf, Urbatalgemeinde 237
 Lackner, Franz 149
 Ladendorf, Forst- und Gutsverwaltung 91
 Ladendorf, Waldbesitz der Gemeinde 91
 Lahrman, Ferdinand, 125
 Lainz, Forstverwaltung der Stadt Wien 214
 Lampl, Franz 125
 Lampl, Franz, 126
 Landsee, Urbatalgemeinde 238
 Landw. Fachschule 160
 Landw. Fachschule 160
 Langeck, Urbatalgemeinde 238
 Langenhart, Forstverwaltung der Steyr-Dainler-PuchAG 70
 Langenlebam-Unteralpen, Agrargemeinschaft 107
 Langenlois, Forstgut der Stadtgemeinde 112
 Langenzersdorf, Marktgemeinde 105
 Langer, Ing. Martin 230
 Langschlag-Kehrbach, Forst- und Gutsverwaltung 208
 Langsenlehner, Leopoldine, Teich-Hubegg 70
 Langzenkirchen, Kirche 198
 Lärchalm, Forstbesitz A. Bohlen u. Halbsch 126
 Lasse, Gemeindevald 85
 Lasselsberger, Anton GesmbH 143
 Lassingbauer, Waldbauerngut 170
 Lechner, Dipl.-Ing. Walter, Forsthaus Klamn 161
 Lechner, Franz und Anna 79
 Lechner, Hubert 79, 150
 Lechner, Johann und Johanna 79
 Lechner, Josef 149
 Lechner, Karl 79
 Lechner, Margaretha 161
 Lechner, Martha 80
 Leithaprodersdorf, Urbatalgemeinde 230
 Leithner, Franz und Hannelore 198
 Leitner, Erich, 126
 Leitner, Franz 198
 Leitner, Hermann und Rosa 80

Leitner, Johann 198
 Leitner, Josef, 126
 Lembach, Agrargemeinschaft 198
 Lenz-Lechner, Friederike 80
 Leopold, Land- und Forstbetrieb Hohl 208
 Leser, Selma, 126
 Leutner, Johann 198
 Leutzmannsdorf, Gut 70
 Liebhaber, Karl und Ludmilla 126
 Liechtenstein, Fürst, Stiftung Forst Hohenuau 86
 Lilienfeld, Forstdirektion des Stiftes 126
 Lindgraben, Urbargemeinde 238
 Linsberg, Gut 198
 Linz, Bistum, Hafnerstraße 128
 Utschau, Stadtgemeinde 181
 Lobau, Forstverwaltung der Stadt Wien 214
 Lockenhaus, Urbargemeinde 238
 Loich, Weidgenossenschaft 161
 Loipersbach, Urbargemeinde 232
 Loosdorf, Marktgemeinde 143
 Losbichl, Waldbauerngut 171
 Lösch, Katharina und Dr. Elisabeth Mucha 127
 Ludwig, Peter, 127
 Lug, Waldbauerngut 171
 Lugendorf, Agrargemeinschaft 208
 Lunzberg, Agrargemeinschaft 171
 Lutzmannsburg, Urbargemeinde 238

M

Magistrat der Stadt Wien, MA 49, FV Naßwald 151
 Magistrat der Stadt Wien, MA 49 - Forstverwaltung 148
 Mailberg, Kommande des Souveränen Malteser Ritterordens 100
 Malnhofer, Stefanie, 127
 Mans, Waldbauerngut 171
 Maissau, Stadtgemeinde 100
 Maissau, Traunsche Forst- und Gutsverwaltung 102
 Mandlsche Forstverwaltung 150
 Mandling, Revier 80
 Mannersdorf, Waldgenossenschaft reg. Gen. m. b. H. 187

264

Mannersdorf/Lgb, Gemeindewald der Marktgemeinde 187
 Mannersdorf a. d. Rabnitz, Urbargemeinde 238
 Mannswirb, Augenossenschaft 190
 Marchauen, Forstverwaltung Naturreservat 86
 Marchegg, Gemeindewald 86
 Marenzi, Gutsverwaltung 191
 Maresch, Karl, 127
 Marienberg, Gut 127
 Mariental, Weinberger'sche Forst- u. Gutsverwaltung 138
 Markgrafenstedl, Gemeindewald 86
 Markowitsch, Johann und Katharina 187
 Markowitsch, Johann und Katharina, 127
 Markt St. Martin, Urbargemeinde 240
 Marschall-Schrom, Christa 198
 Marz, Urbargemeinde 232
 Matersburg, Urbargemeinde 233
 Matzen, Waldgenossenschaft 86
 Mautern a. d. Donau, Stadtgemeinde 112
 Mayer, Helmut, 127
 Mayer-Hennigsche Forstverwaltung Kieneck 128
 Meeres-Grünau, Gutsverwaltung 183
 Meiseldorf, Gemeinde 98
 Meisinger, Franz und Josefa 128
 Meißl, Helmut 128
 Melk, Forstbetrieb des Benediktinerstiftes 143
 Melk, Stift - Forst Baden 80
 Mendling, Forstgut 171
 Mendlingbauer, Waldbauerngut 171
 Merckensche Forstverwaltung 171
 Merkenstein, Bundeslehr- und Versuchsforst der Höheren Lehranstalt für Forstwirtschaft 76
 Meyer, Eva-Maria 150
 Michelbauer 75
 Mies, Karl und Hermine 150
 Miesenbach, Forstbetrieb 199
 Miesenbach, Gutsverwaltung 199
 Minoritenkonvent, Gutsverwaltung 150
 Mistelbach, Salvatorianerkolleg 93
 Mistelbach, Stadtgemeinde 92
 Mitscha-Mattheim'sche Gutsverwaltung Ebandorf 92
 Mitterböck, Franz, 128

265

Mitteregger, Karl, 128
 Mitterhof, Forstgut 150
 Mitterkogel, Gut 161
 Mitterpullendorf, Urbargemeinde 238
 Mitterreitzbacher Kirchenwald 101
 Mödling, Forstrevier der Stadt 189
 Mollmannsdorf, Agrargemeinschaft 105
 Möttern, Gut 199
 Molzegg, Wald- und Weidgenossenschaft 150
 Mönchmehrerhof, Urbargemeinde 246
 Montecuccol'sches Gut Mitterau 162
 Moosbauer, Waldbauerngut 172
 Mörbisch, Agrargemeinschaft 230
 Morgenbesser, Franz und Josefine 150
 Muckendorf, Agrargemeinschaft 107
 Mühlbach, Gut 101
 Müller, Franz und Andree 181
 Müller, Johann und Hilde 199
 Muthmannsdorf, Wald- und Weidgenossenschaft 199
 Myrahof, Gut 199

N

Nagl, Anton 80
 Nebersdorf, Urbargemeinde 238
 Nebersdorf, Weidgenossenschaft 238
 Neckenmarkt, Urbargemeinde 239
 Nefzenhof, Gut, Dipl.-Ing. Thomas Prinzhorn 128
 Nestelberg, Agrargemeinschaft 172
 Netzi, Johann 187
 Neubruck, Forstverwaltung, Dr. Philipp Neufeldt-Sch 172
 Neudorf/Landsee, Urbargemeinde 239
 Neudorf, Agrargemeinschaft 233
 Neudorf, Urbargemeinde 233
 Neufeldt-Schoeller, Emma, Forstverwaltung 172
 Neuhofer, Gut 128
 Neulengbach, Weidgenossenschaft, Obertriesting 128
 Neumarkt, Urbargemeinde 246
 Neusiedl a. d. Zaya, Weidgenossenschaft 86
 Neusiedler AG, Forstverwaltung 70

Neutral, Urbargemeinde 239
 Neuwaldegg, Forstverwaltung der Österr. Bundesforst 216
 Niederachleiten, Gutsverwaltung 71
 Niederragen, Waldbauerngut 172
 Niederhollabrunn, Marktgemeinde 105
 Niederkreuzstetten, Forstbetrieb 92
 Niederrondorf, Guts- und Forstbetrieb 208
 Niedersulz, Weidgenossenschaft 86
 Nikitsch, Urbargemeinde 239

O

Ober Waltersdorf, Gutsverwaltung 80
 Oberblamau 71
 Oberbruck 71
 Obere Au, Waldbauerngut 172
 Oberfladnitz, Agrargemeinschaft 98
 Oberhackstock, Waldbauerngut 172
 Oberhaus, Waldbauerngut 172
 Oberhochkogel, Forstgut 130
 Oberhofstatt 71
 Oberkohlstätten, Agrargemeinschaft 246
 Oberloitzbach 71
 Oberloisdorf, Urbargemeinde 239
 Obermaier, Leopold und Maria, 130
 Oberndorf, Weidgenossenschaft 173
 Oberpetersdorf, Urbargemeinde 239
 Oberpolzberg, Waldbauerngut 173
 Oberrohrbach, Agrargemeinschaft 105
 Oberschindelberg, Waldbauerngut 173
 Oberschöthal, Waldgut 173
 Oberschützen, Urbargemeinde 246
 Oberseiberrunn, Gemeindefeld 87
 Oberwart, Forstverwaltung der Österreichischen Bund 246
 Oberweiden, Gemeindefeld 87
 Ochsenburg, Bischöfliches Mensalgut 164
 Oggau, Urbargemeinde 230
 Oismüller, Johann u. Emilie 130
 Orthof, Gut 151
 Osilp, Urbargemeinde 230

Ö

Österr. Forstverwaltung der Bundesforste, Wiener Neustadt 204
 Österr. Forstverwaltung der Bundesforste, Breitenfurt 189
 Österr. Forstverwaltung der Bundesforste, Alland 76
 Österr. Forstverwaltung der Bundesforste, Klausen-Leopoldsdorf 78
 Österr. Forstverwaltung der Bundesforste, Krems 111
 Österr. Forstverwaltung der Bundesforste, Pressbaum 191
 Österr. Forstverwaltung der Bundesforste, Purkersdorf 191
 Österr. Forstverwaltung der Bundesforste, Wieselburg 178
 Österr. Forstverwaltung der Bundesforste, Waidhofen 75

O

Ottersbach, Forstgut 151
 Ottersböck, Josef 151

P

Palzer, Johann und Helene 80
 Panzenbach-Seegraben, Forstgut 200
 Panzenböck, Josef 200
 Patscheider, Martha 130
 Patzenhofer, Gutsverwaltung 233
 Patzmansdorf, Agrargemeinschaft 92
 Patzmansdorf, Pfarrwald 92
 Pauker, Stefanie 130
 Paula, Dr. Rudolf 200
 Payerbach, Waldgut 152
 Payerbach, Verwaltung 188
 Pecina, Gutsverwaltung 188
 Perchtoldsdorf, Gemeindegut 189
 Perleberger, Forstverwaltung 107
 Perinoozer Zementfabrik AG 130
 Perinoozer Zementwerke AG 188
 Pernegg, Marktgemeinde 98
 Pernegg, Waldbauerngut 173
 Persenbeug-Gottsdorf, Marktgemeinde 143
 Pfannhauser, Otto, 130
 Pfarr- und Kirchenwald 72
 Pfeiffer, Arthur, 130

268

Pfeffer, Gottfried und Hermine 152

Pfeffer, Johann 131
 Pfeiffer, Johann, 130
 Pfeiffer, Josef, 131
 Pfeiffer, Maria, 131
 Pfeiffer, Monika, 131
 Pfeiffer, Franz, 131
 Pflentner, Franz und Josefa 131
 Pfliederer, Waldgut 181
 Piatti, Benedikt 92
 Piatti, Mag. Alois 92
 Piatti, Mag. oec. Ferdinand 92
 Piatti-Funkkirchen, Michael, Forstverwaltung Neunruppersdorf 92
 Pilgersdorf, Urbargalgemeinde 239
 Pinkafeld, Stadtgemeinde 247
 Pinkafelder Spar- und Kreditbank AG 247
 Pirawarth, Gemeindegut 87
 Piribauer, Josef 152
 Piringsdorf, Urbargalgemeinde 239
 Pirker, Franz und Anna 152
 Pitten, Schloß, Land- und Forstwirtschaft 152
 Plankenstein, Gut 143
 Plattner, Franz, 131
 Pöggstall, Forstverwaltung der Österr. Bundesforste 143
 Pold, Karl 144
 Polsterer, Christine 188
 Pomberger, Edelfraud, 131
 Pommer, Karl, 124
 Posch, Johann 200
 Poschneith, Waldbauerngut 173
 Postlasi, Franz 81
 Pötteisdorf, Urbargalgemeinde 233
 Pötsching, Urbargalgemeinde 233
 Potzneusiedl, Forstgut 234
 Poyzdorf, Stadtgemeinde 93
 Pramelreith, Waldbauerngut 173
 Pramlehnen, Waldbauerngut 173
 Prenner, Josef und Margit 152
 Pressreith, Waldbauerngut 173
 Primmersdorf, Waldgut 183
 Prinz von und zu Liechtenstein, Dr. jur. Dipl.-Ing. Hans Moritz 161

269

Prinzbach, Forstgut 131
Prinzbachtal, Land- und Forstwirtschaftsverwaltung 162
Prinzi, Waldgut 174
Probstdorfer Saatgut GesmbH 87
Promau, Forstgut 71
Proscaroff'sche Gutsverwaltung 87
Prottes, Gemeindewald 87
Prugg, Harrach'sches Forstamt 186
Pulkau, Gemeinde 101
Punitz, Urbarialgemeinde 243
Purbach, Urbarialgemeinde 231
Purkenhof, Gut 182
Purkersdorf, Gemeindewald der Stadtgemeinde 191
Putzenhof, Waldgut, Ing. Kurt Hofer 200
PWA Ortmann AG 200

R

Raabs/Thaya, Pfarre 183
Raabs/Thaya, Stadtgemeinde 183
Raganitsch, Johann Gut Saghof 200
Raiding, Urbarialgemeinde 239
Rainer-Lechner, Christine 182
Rathbauer, Angela, Gut Orthof-Eibenberg 162
Rathner, Anton und Theresia 200
Rathner, Johann und Stefanie 200
Rattersdorf, Urbarialgemeinde 240
Rauchenberger, Karl 132
Rauchenberger, Peter 132
Raveisbach, Marktgemeinde 101
Rechnitz-Deuschmarkt, Urbarialgemeinde 247
Rechnitz-Ungermarkt, Urbarialgemeinde 247
Rehnhof, Gut 200
Rehnhof, Gutsverwaltung 81
Reichersberg, Stiftswald in Hochwolkersdorf 201
Reidl-Lonitzberg, Forstverwaltung 174
Reinsberger Weidgenossenschaft 174
Reintal, Land- und Forstwirtschaft 201
Reischer, Hermann 81
Reischer, Johann 81

270

Reischer, Johanna 81
Reischer, Josef u. Anna 81
Reischer, Rosa 132
Retz, Stadtgemeinde 101
Retzbach, Sethy'sche Forstverwaltung 102
Reuss'sche Güterdirektion, Dipl.-Ing. Heinrich XIV 93
Révay, János 93
Riedlingsdorf, Urbarialgemeinde 247
Riedmüller, Karl, Waldgut 132
Riegler, Anton 75
Riegler, Heinrich 81
Riegler, Karl und Johanna 152
Riegler, Theresia 81
Rieserlehen 72
Riess-Saak, Forstgut 201
Rigler, Josef und Christine 152
Ritzing, Urbarialgemeinde 240
Rohr i. Geb., Kirchengutsverwaltung 201
Rohrbach, Urbarialgemeinde 233
Rosenburg-Mold, Gemeinde 98
Rosenhügel, Forstverwaltung 101
Rossatz, Agrargemeinschaft 112
Rossatz, Markt-Gemeinde 112
Roth, Franz 201
Rothenstein, Waldbauerngut 174
Rotmauer, Gut 72
Rothschild'sche Forstverwaltung 174
Rottensteiner, Franz 153
Rottner, Ing. Rudolf 188
Rückersdorf, Agrargemeinschaft 105
Rudenuau, Waldbauerngut 174
Rührsdorf, Waldgenossenschaft 112
Rumbergsdorf, Urbarialgemeinde 247

S

Sabath, Karl, 132
Sachsengang, Gutsverwaltung 87
Salaberg, Gutsverwaltung 72
Sallmannshofer, Heinrich und Gertrude 201

271

Salzer, Gut 132
 Sauer, Maria und Ehard, 132
 Saurüßl 72
 Schabauer, Friedrich 153
 Schabauer, Johann 153
 Schachendorf, Urbargemeinde 247
 Schafgotsch'sche Gutsverwaltung 93
 Schattendorf, Urbargemeinde 233
 Schattwald, Forstgut 175
 Schraumüller, Kajetana 144
 Schraupp, Andreas 82
 Schraupp-Reuscher, Josef und Margarethe 201
 Scheibbs, Forstgut der Stadtgemeinde 175
 Scheibsbach, Waidgenossenschaft 175
 Scheibnerhof, Forstbetrieb Ges.m.b.H., 132
 Scheinecker, Margarete 134
 Schenker, Forstbetrieb 153
 Schenner, Adolf, 132
 Schenner, Heinz, 133
 Schenner, Norbert, 132
 Schickenhof, Gut 208
 Schiefer, Franz 201
 Schiefer, Josef 202
 Schildbach-Tratsenbachrotte, Agrargemeinschaft 133
 Schindelde, Forstbetrieb 144
 Schindeldal, Gut 133
 Schitkowitz, Leopold und Gertrude 153
 Schögl, Forstgut, Glasweiner Wald 106
 Schmid, Fritz 202
 Schmid, Johanna 153
 Schmid & Co, Wopflinger Stein- und Kalkwerke 204
 Schmidfelden, Schmid 82
 Schmied, Ing. Wolfgang 93
 Schmied, Stefanie 202
 Schnirl, Josef 202
 Schnabl, Josef 72
 Schneck, Gottfried 133
 Schneck, Josef 133
 Schneeberger Gmca 156
 Schneeweiß, Franz 153
 Schneib 72

272

Schnürer, Dr. Rudolf 133
 Schober 72
 Schöthal, Forstgut 175
 Schollen'sche Forstverwaltung 182
 Schön, Dr. Johann 202
 Schönberg/Kamp, Marktgemeinde 113
 Schönborn, Forst- u. Gutsverwaltung OEG 101
 Schönbühler, Aggstein, SchloßgutAG 144
 Schönthaler, Franz 82
 Schöny, Franz 82
 Schratenthal, Stadtgemeinde 102
 Schrems, Stadtgemeinde 182
 Schrems-Eugenia, Forstverwaltung 182
 Schrittwieser, Johann, 133
 Schrittwieser, Johann und Christa 133
 Schrittwieser, Josef, 133
 Schruf, Gottfried jun., 154
 Schruf, Herbert Land- und Forstwirtschaft 154
 Schultes, Ernst 82
 Schützen a. Gebirge, Urbargemeinde 231
 Schwadorf, Gutsverwaltung 188
 Schwarzau im Gebirge, Marktgemeinde 154
 Schwarzenberg, Gut 162
 Schweiger, Franz 154, 202
 Schweiger, Franz und Maria 202
 Schweiger, Hedwig, 133
 Schweiger, Hubert 154
 Schweiger, Johann 202
 Schweiger, Johann und Josefine, 134
 Schweiger, Karl „Rumpf“ 134
 Schweighofer, Familie 113
 Schwendt, Josef 154
 Seckendorff, Fritr. von, Gutsverwaltung 108
 Seeburg, Gut 72
 Seefried'sche Forstverwaltung 175
 Sägur'sche Forstverwaltung 73
 Seidl, Gerhard, Eisenhüttl 243
 Seilern-Aspang'sche Forstlams- und Gutsteltung 182
 Seisen, Waldbauerngut 175
 Seisenegg, Gutsverwaltung 73
 Seiser, Johann 154

273

Seitenstetten, Benediktinerstift 73
Seper, Ing. Herbert, 134
Sichart, Hans, 134
Siebenhitzen, Waldgenossenschaft 94
Sieding, Grundgesellschaft 154
Sieding, Urbargemeinde 231
Sieggraben, Urbargemeinde 233
Siegshartsberg, Forstverwaltung 184
Siegshartskirchen, Marktgemeinde 108
Siegl, Engelbert und Edith 82
Siegl, Urbargemeinde 234
Sigmundshenberg, Marktgemeinde 98
Simmerring, Forstverwaltung 73
Sinsamreith, Waldbauerngut 176
Sommerau, Waldbauerngut 176
Sommerauer, Josef, 134
Sommerrein, Waldgenossenschaft reg. Gen. m. b. H. 188
Soos, Urhausbesitz 82
Spannberg, Gemeindewald 88
Spitz/Donau, Gemeinde 113
Spitzzicken, Urbargemeinde 247
Spratzau, Forstgut 202
Spreitzer, Ludwig 203
St. Andrä-Wördern, Marktgemeinde 108
St. Anton/Jefnitz, Waldgut der Gemeinde 175
St. Bernhard-Frauenhofen, Gemeinde 98
St. Christoph, Gut 153
St. Margarethen, Urbargemeinde 231
St. Peter in der Au, Agrargenossenschaft 72
St. Pölten, R. k. Bistum 158
St. Stephan, Dompfropsteigut 144
St. Veit a. d. Triesting, Agrargenossenschaft 81
Staatz, Pfündenwald 94
Stadlmann, Otto 154
Stank, Med.-Rat Dr. Herbert und Med.-Rat Dr. Luise 134
Stanka, Med.-Rat Dr. Herbert 155
Starhemberg'sche, H. R., Forst- und Guterdirektion 113
Starrein, Gut 98
Staudachhof, Gut 162
Steigenberger, Peter, 134
Steigenberger, Ursula 134

274

Steigengraben, Forstgut 134
Steinach, Gut 155
Steinacher, Johann, 135
Steinbach, Forst 155
Steinbauer, Ing. Rudolf 108
Steinberg, Urbargemeinde 240
Steiner, Adolf und Anna 82
Steiner, Ernst, 135
Steiner, Horst, 135
Steiner, Karl und Maria 82
Steiner, Margarethe, 135
Steier, Leopold 82
Steizhammer, Walter, Brunn-Dopplhof 162
Steyersberg, Wurmbrand'sche Forst- und Gutsverwaltung 156
Stickelberg, Forstgut 203
Stift Schotten, Forstverwaltung 216
Stift St. Peter, Gutsverwaltung 216
Stifter, Juliane und Florian Stifter 203
Stingl, Dipl.-Ing. Wolfgang 188
Stixneusiedl, Agrargenossenschaft 188
Stockerau, Forstverwaltung der Stadt 106
Stockert-Sjögren-Witgenstein'sche Forstverwaltung 216
Stockreiter, Franz 83
Stollhofen, Weber-Geymüller'scher Forstbetrieb 163
Stoob, Urbargemeinde 240
Stöttera, Urbargemeinde 234
Stotzing, Urbargemeinde 231
Straning-Grafenberg, Gemeinde 99
Strammersdorf, Gut 144
Stranz, Robert und Gertrude 155
Straß, Marktgemeinde 113
Strebersdorf, Urbargemeinde 240
Strelzof, Gutsverwaltung 155
Strem, Urbargemeinde 243
Stronsdorf, Marktgemeinde 94
Sulzberg, Forstverwaltung, Dr. Hoyos 135
Summerer, Hubert und Rosina 162
Sutner'sche Forstverwaltung 99
Sutner-Gatterburg, Guts- und Forstverwaltung 102
Szápáry'sche Forstverwaltung 184

275

T

- Talos, Dkfm. Margareta und Emy Strobl, 135
 Tannenmühle, Blasssche Guts- und Forstverwaltung 115
 Taxböck, Franz und Anna, 136
 Tazreiter, Friedrich, Kumpfmühle 73
 Tazreiter, Konrad, Elaugreith 75
 Thalhammer, Josef, 136
 Thalhammer, Rudolf und Gerda 203
 Thallern, Agrargemeinschaft 113
 Thann, Forstverwaltung 73
 Thaya, Marktgemeinde 184
 Therasburg, Forstverwaltung 99
 Thernberg, Forstbetrieb 155
 Theuringer, Waldhof 83
 Thorrot 136
 Thron, Johann und Marianne 203
 Thurn-Valsassina, Dipl.-Ing. forest. Dipl. Arch ETH Georg 208
 Thurn-Vrints, Ing. Georg, Forst- und Gutsverwaltung 94
 Timpe, Heinz K. K. 203
 Tisch, Anton 155
 Toft, Edeltraud 203
 Toft, Stefanie, Waldgut 203
 Tradigist-Wengstorf, Forstgut 162
 Traismauer, Lehenteilgesellschaft 163
 Traunsche Forstverwaltung 208
 Traunsches Forstamt 94
 Trauttmansdorff'sche Gutsverwaltung 164
 Tretter, August 155
 Tröstl, Johann und Eleonora, 136
 Tröstl, Josef und Helga, Hinterhof 163
 Tröstl, Josefa 136
 Trübenbach, Waldbauergut 176
 Trunleiten, Waldbauergut 176
 Tulln, Gemeinde 108
 Tulln, Forstverwaltung der Stadtgemeinde 108
 Türnitz, Land- und Forstwirtschaft 136

Ü

- Übelgraben, Land- und Forstwirtschaft 176

276

U

- Ulmerfeld, Bundeslehr- und Versuchsforst 67
 Ulrichsberg, Forstverwaltung, M. C. Wallner 136
 Umgeher, Franz und Maria, 136
 Umgeher, Theresia, 137
 Universale-Bau AG 248
 Unkersbichl 73
 Untereiben, Waldbauergut 176
 Unter-Falkenstein, Waldbauergut 176
 Unterfrauenhaid, Urbarialgemeinde 240
 Unter-Loiben, Agrargemeinschaft 113
 Unterloisdorf, Urbarialgemeinde 240
 Unterpullendorf, Urbarialgemeinde 249
 Unterrabnitz, Urbarialgemeinde 241
 Unterschindelberg, Waldbauergut 176
 Unterschöthal, Waldgut 176
 Unterschlützen, Urbarialgemeinde 248
 Urhausbesitzer Agrargemeinschaft, Alland 83
 Urmannsau, Hof 176

V

- Vierzergemeinde zu Langenlois, Agrargemeinschaft 114
 Vittinghof-Schell, Freiherr von Forstverwaltung 156
 Vogelsang-Tinti, Forstbetrieb 114
 Vonwald, Karl, 137

W

- Waassen, Revierleitung 163
 Wagner, Franz und Maria 156
 Wagner, Johann, 137
 Wagner, Josef und Margarethe 137
 Wagner, Karl, vg. Griebler 137
 Wagner, Peter u. Susanna 137
 Waidach, Forstverwaltung 74
 Waidhofen/Thaya, Städtische Forstverwaltung 184
 Waidhofen-Ybbs, Stadtforsverwaltung 75
 Wallzer, Michael 74

277

- Waisnik, OMR, Dr. Kurt, Schramböckhof-Forstverwaltung 203
 Walcheben-Salegg, Gut 74
 Walcherbauer, Gut 74
 Wald- und Weidgenossenschaft, Agrargemeinschaft 113
 Waldgenossenschaft Hohenrappersdorf, Agrargemeinschaft 85
 Waldgenossenschaft Schrick, Agrargemeinschaft 93
 Waldgut der Lackenhofer Agrargemeinschaft 170
 Waldhof, Forstgut 189
 Waldstein-Wartenberg'sche Forst- und Gutsverwaltung 102
 Wallner, Franz 156
 Wallner, Ignaz 137
 Walpersdorf, Gutsverwaltung in Weyersdorf 163
 Wanzenau, Agrargemeinschaft 99
 Wanzenböck, Marie 156
 Wass de Czege, Gutsverwaltung 108
 Wasserburg, Seileri'sche Gutsverwaltung 164
 Wasserleitungsverband der Triesingtal- und Stübbahngemeinden 83
 Weber's, August Erben, Waldgut Pommersdorf 184
 Weber, Richard, 137
 Wegerer, Franz 156
 Wegscheider, Johann, 137
 Wegscheidhof, Gut, Andrea Hofer 203
 Weidgenossenschaft, Amstether 165
 Weidgenossenschaft in Puchberg am Schneeberg reg. 152
 Weiden/Rechnitz, Urbarialgemeinde 248
 Weidenau, Kommunität 125
 Weikendorf, Gemeindefeld 88
 Weinherr, Bossi-Fedrigotti'sche Forstverwaltung 183
 Weingraben, Urbarialgemeinde 241
 Weinzierl, Revier 114
 Weirer, Johann u. Maria, 138
 Weirer, Josef, 138
 Weirer, Susanne, 138
 Weißböck, Anton, 138
 Weissenbachau, Forstgut 178
 Weißböck, Leopold, 138
 Weißböck, Maria, 138
 Weißbenkirchen, Marktgemeinde 114
 Weitra, Stadtgemeinde und Bürgerspitalstiftung 182
 Weigersdorf, Urbarialgemeinde 248
 Wengersky, Dipl.-Ing. Anton, Gut Kirchsteig 138
- Wengersky, Emmerich, Gut Bramerhof 138
 Weninger, Peter 156
 Werten, Gut 74
 Weppersdorf, Urbarialgemeinde 241
 Weyerburg-Glaswein, Waldgenossenschaft 102
 Weyer, Franz, 138, 139
 Wichtl's, Dr. Friedrich, Erben 83
 Wirland, Anton und Franziska, 163
 Wiener Neustadt, Stadtwirke - Forste 204
 Wiesbauer, Franz, 139
 Wiesbauer, Johann und Katharina, 139
 Wieselthaler, Margarete 83
 Wiesen, Urbarialgemeinde 234
 Wieser, Johann 204
 Wieser, Johann, 139
 Wieser, Peter 204
 Wiesmath, Waldgut 204
 Wiczek'sche, Hans Heinrich Forstverwaltung 106
 Wilde, Kurt 188
 Wilsch, Robert und Maria 204
 Wimpfien'sche Gutsverwaltung Fahrfeld 83
 Windhag'sche Stipendienstiftung für Niederösterreich 209
 Windlehen, Waldbauergut 178
 Winger'sche Forstverwaltung 178
 Winkelmayr, Herta, Vorderreingrub 74
 Wittgenstein'sche Forstverwaltung in Hohenberg 135
 Wittmann, Franz, 139
 Wolfpassing, Agrargemeinschaft 94
 Wolfpassing, Agrargemeinschaft, früher Altpassauer 108
 Wolfsthal, Forstverwaltung 188
 Wollmannsberg, Waldgenossenschaft 106
 Wr. Neustädter Armen- und Bürgerspitalstiftung, Forstverwaltung 204
 Wundsamreith, Waldbauergut 178
 Wünschak-Dreher'sche Güterdirektion 191
 Wurmbbrand-Stuppach, Ernst, Forst- u. Gutsverwaltung 205
 Wurzwald, Waldgut 205
- Y
- Ybbs/Donau, Stadtgemeinde und Bürgerspitalfonds der Stadtgemeinde 144

Ybsitz, Forstbetrieb der Marktgemeinde 74
 Ysper, Kirchenwald 144

Z

Zagersdorf, Urbarialgemeinde 231
 Zagler, Josef 205
 Zauner, Franz, 139
 Zehbauer, Gutsverwaltung 88
 Zehethof, Waldbauerngut 178
 Zeining, Agrargemeinschaft 144
 Zeiselmauer, Agrargemeinschaft 109
 Zeiselmauer, Gemeinde 109
 Zernendorf, Urbarialgemeinde 234
 Zenz, Anton 157
 Zichy-Meskó, Gutsverwaltung 241
 Ziegersberg, Gutsverwaltung 157
 Ziersdorf, Gemeinde 102
 Zillingdorf, Waldgenossenschaft 205
 Zinsenstein, Waldgut 205
 Zinsler, Engelbert, 139
 Zistersdorf, Gemeindegeld 88
 Zistersdorf, Waldgenossenschaft 88
 Zöchling, Alois, 139
 Zöchling, Ferdinand, 139
 Zöchling, Florian und Henna 205
 Zöchling, Franz 157
 Zöchling, Franz, 140
 Zöchling, Hermann und Maria 205
 Zöchling, Johann, 140
 Zöchling, Josef, 140
 Zogelsau, Waldbauerngut 179
 Zuberbach, Urbarialgemeinde 248
 Zuckermantelhof, Gutsverwaltung 88
 Zwetl, Stadtgemeinde 209
 Zwetl, Waldamt des Stiftes 209
 Zwetl-Allensteig, Sparkasse 209
 Zwiesel, Waldbauerngut 179

280

VERZEICHNIS DER INSERATE

Austria Collegialität	207
Avenarius	III. Vorsatzseite
Der Anblick	49
Friesenecker	91
Gartner	59
Glabler	141
GTK	2
Habsburg	45
Heitzenberger Druckerei	117
Interforst	31
Kornek	4
LBG	3. Rücksatzseite
Mohik	57
Müller	61
Nattacen	195
Neuber	121, 151, 171, 199
Nettingsdorfer	11
Nikodem	71
Pott	185
Rieder Messe	244
Schmid	129
Schoeller Bank	I. Vorsatzseite
Stainer	15
Steyermühl	177
Stihl	II. Vorsatzseite
Stuges	2. Rücksatzseite
Veitsch Radex	167
VoestAlpine	215

281